



ආර්ථික සංගණනය 2013/14 - ශ්‍රී ලංකාව

කෘෂිකාර්මික කටයුතු පිළිබඳ ගණන් ගැනීම

කුඩා ගොවි කාණ්ඩ පිළිබඳ පුත්තලම දිස්ත්‍රික්කයේ මූලික වාර්තාව

(භූමියේ ප්‍රමාණය පරිච්ඡේද 40ට වැඩි හෝ
නිෂ්පාදනයේ වැඩි ප්‍රමාණයක් අලෙවි කරන ගොවි කාණ්ඩ)



ජනලේඛන හා සංඛ්‍යාලේඛන දෙපාර්තමේන්තුව

ජාතික ප්‍රතිපත්ති හා ආර්ථික කටයුතු අමාත්‍යාංශය

කුඩා ගොවි කාණ්ඩ අංශය පිළිබඳ මූලික වාර්තාව
පුත්තලම දිස්ත්‍රික්කය

ආර්ථික සංගණනය 2013/14

ජනලේඛන හා සංඛ්‍යාලේඛන දෙපාර්තමේන්තුව
ජාතික ප්‍රතිපත්ති හා ආර්ථික කටයුතු අමාත්‍යාංශය

පෙරවදන

ශ්‍රී ලංකාවේ ආර්ථිකයෙහි ඇතිවී ඇති ප්‍රවණතා සැලකිල්ලට ගනිමින් සංගණන ඉතිහාසයේ ප්‍රථම වරට 2013/14 වර්ෂවලදී ආර්ථික සංගණනයක් පැවැත්වීමට කටයුතු සම්පාදනය කරන ලදී. මෙම සංගණනය ආර්ථිකයේ ප්‍රධාන අංශයන් වන කෘෂිකාර්මික, කර්මාන්ත, වෙළෙඳ හා සේවා යන සියළුම අංශ ආවරණය කෙරෙන පරිදි පැවැත්විණ. මෙම සංගණනය අදියර හතරකින් සිදු කරන ලද අතර, ප්‍රථම අදියර යටතේ සියළු වතු (අක්කර 20ට වැඩි) ලැයිස්තු ගත කරන ලදී. එය 2013 ජූලි මාසයේදී සිදු කළ අතර, දෙවන අදියර යටතේ කර්මාන්ත, වෙළෙඳ හා සේවා කටයුතුවල නියුතු සියලුම ආර්ථික ඒකකයන් 2013 සැප්තැම්බර්-ඔක්තෝබර් මාසවලදී ලැයිස්තු ගත කරන ලදී. තෙවන අදියර යටතේ කුඩා ගොවි කාණ්ඩ (අක්කර 20ට අඩු) හා වතු පිළිබඳ විස්තරාත්මක තොරතුරු රැස් කරන ලද අතර, එය 2014 ජුනි-අගෝස්තු මාසවලදී සිදු කරනු ලැබිණි. සිවුවන අදියර යටතේ ලැයිස්තුගත කර්මාන්ත, වෙළෙඳ හා සේවා ආයතනවලින් තෝරාගත් නියැදි ආයතනවලින් විස්තරාත්මක තොරතුරු රැස් කරන ලද අතර, එය 2014 නොවැම්බර්-දෙසැම්බර් මාසවලදී සිදු කරනු ලැබිණි.

මෙහි ඇතුළත් වන්නේ පුනර්ලම දිස්ත්‍රික්කයේ කුඩා ගොවි කාණ්ඩ අංශයේ පර්වස් 40 ට වැඩි බිම් ප්‍රමාණයක් සහිත කුඩා ගොවි කාණ්ඩ හෝ නිෂ්පාදනයෙන් වැඩි කොටසක් විකිණීම සඳහා වූ ආර්ථික ක්‍රියාකාරකම්වල නිරත කුඩා ගොවි කාණ්ඩවල තොරතුරු විශ්ලේෂණයෙන් පිළියෙල කරන ලද වාර්තාවකි. කුඩා ගොවි කාණ්ඩ පිළිබඳ විස්තරාත්මක තොරතුරු රැස් කිරීමේ අදියර සාර්ථක කර ගැනීම සඳහා දෙපාර්තමේන්තුවේ මෙන්ම දෙපාර්තමේන්තුවෙන් පරිබාහිර වෙනත් රජයේ නිලධාරීන් ද සහභාගි කර ගන්නා ලදී.

ආර්ථික සංගණනය යටතේ කෘෂිකාර්මික කටයුතු ගණන් ගැනීමේ ක්‍රියාවලිය සම්බන්ධව කටයුතු කිරීම සඳහා ජනලේඛන හා සංඛ්‍යාලේඛන දෙපාර්තමේන්තුවේ අධ්‍යක්ෂ ජනරාල්ගේ ප්‍රධානත්වයෙන් වූ මෙහෙයුම් කමිටුවක් පිහිටුවන ලදී. මෙම කමිටුවේ දායකත්වය කුඩා ගොවිකාණ්ඩ පිළිබඳ විස්තරාත්මක තොරතුරු රැස් කිරීමේ ක්‍රියාවලිය සාර්ථක කර ගැනීමට ඉවහල් විය.

කුඩා ගොවි කාණ්ඩ පිළිබඳ තොරතුරු රැස් කිරීමේදී, අධීක්ෂණ නිලධාරීන් ලෙස කටයුතු කළ ගොවිජන සේවා දෙපාර්තමේන්තුවේ ප්‍රාදේශීය සංවර්ධන නිලධාරීන්, කෘෂිකර්ම උපදේශකවරු, කජු සංවර්ධන නිලධාරීන්, පොල් සංවර්ධන නිලධාරීන්, අපනයන කෘෂිකර්ම ව්‍යාප්ති නිලධාරීන්, සත්ත්ව නිෂ්පාදන පරීක්ෂකවරු ඇතුළු අනෙකුත් නිලධාරීන්ට ද ගණන් ගන්නා නිලධාරීන් ලෙස කටයුතු කළ කෘෂිකර්ම පර්යේෂණ හා නිෂ්පාදන සහකාර නිලධාරීන්, ග්‍රාම නිලධාරීන්, සංවර්ධන නිලධාරීන් ඇතුළු අනෙකුත් රජයේ නිලධාරීන්ට ද තොරතුරු ලබා දුන් කුඩා ගොවි කාණ්ඩවල ගොවි කාරකවරුන්ට ද ලබා දුන් සහයෝගය වෙනුවෙන් ස්තූතිවන්ත වෙමි.

සංගණනය සඳහා දිස්ත්‍රික් මට්ටමින් හා ප්‍රාදේශීය ලේකම් කොට්ඨාස මට්ටමින් පත් කළ සංගණන කොමසාරිස්, නියෝජ්‍ය සංගණන කොමසාරිස්, සහකාර සංගණන කොමසාරිස්වරුන් සහ දෙපාර්තමේන්තුවේ දිස්ත්‍රික් සංඛ්‍යාලේඛන කාර්ය මණ්ඩලයෙන් ලබා දුන් අඛණ්ඩ සහායද මෙම අදියර සාර්ථකව අවසන් කිරීමට ඉවහල් විය.

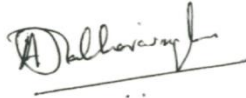
පරිලෝකන කටයුතු සඳහා දායකත්වය ලබාදුන් කෘෂිකර්ම හා පාරිසරික සංඛ්‍යාලේඛන අංශයේ කාර්ය මණ්ඩලය ප්‍රධාන කොට දිස්ත්‍රික්කවල සංඛ්‍යාලේඛන කාර්ය මණ්ඩලයේ නිලධාරීන්ටද ස්තූතිවන්ත වන අතර, පරිලෝකනය කරන ලද දත්ත සංස්කරණය හා නිවැරදි කිරීමේ කටයුතු සිදු කරන ලද කෘෂිකර්ම හා පාරිසරික සංඛ්‍යාලේඛන අංශයේ ජ්‍යෙෂ්ඨ සංඛ්‍යාලේඛනඥවරුන්,

සංඛ්‍යාලේඛනඥවරුන්, සංඛ්‍යාලේඛන නිලධාරීන්, සංඛ්‍යාලේඛන සහකාර නිලධාරීන්, සංවර්ධන නිලධාරීන් සහ තොරතුරු තාක්ෂණ හා සන්නිවේදන සහකාර නිලධාරීන් ද තොරතුරු හා සන්නිවේදන තාක්ෂණ අංශයේ අතිරේක අධ්‍යක්ෂ ජනරාල් අයි. ඒ. එම්. ප්‍රනාන්දු මහත්මියගේ මහපෙන්වීම යටතේ සහාය ලබාදුන් අධ්‍යක්ෂ ජී. එම්. ආර්. ප්‍රනාන්දු මහතා ඇතුළු කාර්ය මණ්ඩලයට ද ස්තූතිවන්ත වෙමි.

කුඩා ගොවි කාණ්ඩ අංශය පිළිබඳ තොරතුරු රැස් කිරීමේ අදියරේදී එක් රැස් කළ තොරතුරු ඇසුරෙන් මෙම වාර්තාව සකස් කිරීමේ කටයුතු අතිරේක අධ්‍යක්ෂ ජනරාල් ජී. එම්. ජී. අනුර කුමාර මහතාගේ අධීක්ෂණය යටතේ කෘෂිකර්ම හා පාරිසරික සංඛ්‍යාලේඛන අංශයේ අධ්‍යක්ෂ ඒ. එම්. යූ. කේ. අලහකෝන් මහතාගේ සහ නියෝජ්‍ය අධ්‍යක්ෂ කේ. ජී. කේ. දිසානායක මහතාගේ මග පෙන්වීම යටතේ, කෘෂිකර්ම හා පාරිසරික සංඛ්‍යාලේඛන අංශයේ නිලධාරීන් විසින් සිදු කරන ලදී.

එමෙන්ම මෙම වාර්තාව සාර්ථකව නිම කිරීම සඳහා මුල් කවරය නිර්මාණය කර ලබාදුන් සංඛ්‍යාලේඛනඥ ලක්මාලී ජයරත්න මහත්මියට මාගේ කෘතඥතාව පලකරනු කැමැත්තෙමි.

මෙම වාර්තාවේ ඇතුළත් කරුණු කුඩා ගොවි කාණ්ඩ පිළිබඳව තොරතුරු භාවිතා කරන්නන්ට ප්‍රයෝජනවත් වනු ඇතැයි විශ්වාස කරමි.



ආචාර්ය ඒ. ජේ. සතරසිංහ
ජනලේඛන හා සංඛ්‍යාලේඛන අධ්‍යක්ෂ ජනරාල්

ජනලේඛන හා සංඛ්‍යාලේඛන දෙපාර්තමේන්තුව
නො. 306/71, පොල්දූව පාර,
බත්තරමුල්ල.
2017.12.15

පටුන

	පිටු අංකය
පළමු පරිච්ඡේදය - හැඳින්වීම	01
1.1 පසුබිම	01
1.2 සංගණන ඉතිහාසය	01
1.3 අරමුණ	01
1.4 තොරතුරු රැස්කිරීමේ ක්‍රියා පිළිවෙල	02
1.5 කෘෂිකාර්මික තොරතුරුවල ප්‍රයෝජන	02
1.6 ගණන් ගැනීමේ අදියර	02
1.7 මෙහි අඩංගු සංඛ්‍යාතීන්	03
1.8 ආවරණය	03
දෙවැනි පරිච්ඡේදය - සංකල්ප හා අර්ථ දැක්වීම	04
2.1 ආර්ථික සංගණනය	04
2.2 ආර්ථික සංගණනයේ කෘෂිකාර්මික කටයුතු පිළිබඳ ගණන් ගැනීම	04
2.3 සංගණන කාණ්ඩය	04
2.4 නිවාස ඒකකය, සමූහ වාසස්ථානය, වාසය සඳහා නොවන ස්ථානය	04
2.5 ගෘහ කාණ්ඩය	05
2.6 ගොවිකාරකයා, උප ගොවිකාරකයා	05
2.7 කාරක තත්ත්වය	07
2.8 ගොවි කාණ්ඩය	08
2.9 භුක්තිය	08
2.10 බිම් කැබැල්ල	09
2.11 ගොවි කාණ්ඩයේ මුළු බිම් ප්‍රමාණය	09
2.12 ශුද්ධ බිම් ප්‍රමාණය, දළ බිම් ප්‍රමාණය	10
2.13 ගෙවත්ත	10
2.14 කෘෂිකාර්මික වැඩ කටයුතු	11

2.15 කුඩා ගොවි කාණ්ඩය	11
2.16 යොමු කාලය	11
2.17 “වත්ත” අර්ථ දැක්වීම	12
2.18 “උප කොටස” අර්ථ දැක්වීම	13
තෙවන පරිච්ඡේදය - කුඩා ගොවි කාණ්ඩ අංශය	14
3.1 ප්‍රාදේශීය ලේකම් කොට්ඨාස මට්ටමින් ස්ත්‍රී / පුරුෂ භාවය අනුව ගොවිකාරකයින් සංඛ්‍යාව - 2014	14
3.2 ප්‍රාදේශීය ලේකම් කොට්ඨාස මට්ටමින් අධ්‍යාපන සුදුසුකම් හා ස්ත්‍රී / පුරුෂ භාවය අනුව ගොවිකාරකයින් සංඛ්‍යාව - 2014	17
3.3 ප්‍රාදේශීය ලේකම් කොට්ඨාස මට්ටමින් වයස් කාණ්ඩය හා ස්ත්‍රී / පුරුෂ භාවය අනුව ගොවිකාරකයින් සංඛ්‍යාව - 2014	19
3.4 ප්‍රාදේශීය ලේකම් කොට්ඨාස මට්ටමින් බිම් කැබලි ගණන සහ ස්ත්‍රී / පුරුෂ භාවය අනුව ගොවිකාරකයින් සංඛ්‍යාව - 2014	22
3.5 ප්‍රාදේශීය ලේකම් කොට්ඨාස මට්ටමින් වගකීම් දරණ බිම් ප්‍රමාණය හා ස්ත්‍රී / පුරුෂ භාවය අනුව ගොවිකාරකයින් සංඛ්‍යාව - 2014	24
3.6 ප්‍රාදේශීය ලේකම් කොට්ඨාස මට්ටමින් ගොවිකාරකයින් සංඛ්‍යාව සහ වගකීම් දරණ බිම් ප්‍රමාණය (අක්කර) - 2014	27
3.7 ප්‍රාදේශීය ලේකම් කොට්ඨාස මට්ටමින් කාරක තත්ත්වය අනුව ගොවිකාරකයින් සංඛ්‍යාව හා ගොවි කාණ්ඩ වල බිම් ප්‍රමාණය (අක්කර) - 2014	29
3.8 බිම් කැබැල්ලේ විශාලත්වය සහ කාරක තත්ත්වය අනුව ගොවිකාරකයින් සංඛ්‍යාව හා ගොවි කාණ්ඩ වල බිම් ප්‍රමාණය (අක්කර) - 2014	32
3.9 ප්‍රාදේශීය ලේකම් කොට්ඨාස මට්ටමින් ස්ත්‍රී / පුරුෂ භාවය අනුව කෘෂිකාර්මික කටයුතුවල නිරත ගොවිකාරකයින් සංඛ්‍යාව - 2014	33
3.10 ප්‍රාදේශීය ලේකම් කොට්ඨාස මට්ටමින් ස්ත්‍රී/ පුරුෂ භාවය අනුව කෘෂිකාර්මික කටයුතුවල නිරතව සිටි ගොවිකාරකයින් සංඛ්‍යාවෙහි ප්‍රතිශතය - 2014	37
3.11 ප්‍රාදේශීය ලේකම් කොට්ඨාස මට්ටමින් කෘෂිකර්මාන්තය හැර වෙනත් ආර්ථික කටයුත්තක නිරත ගොවිකාරකයින් සංඛ්‍යාව - 2014	39

3.12 ප්‍රාදේශීය ලේකම් කොට්ඨාස මට්ටමින් වෙනත් රැකියාවන් සහ ආදායම් මාර්ග හා ස්ත්‍රී / පුරුෂ භාවය අනුව ගොවිකාරකයන් සංඛ්‍යාව - 2014	41
3.13 ප්‍රාදේශීය ලේකම් කොට්ඨාස මට්ටමින් වෙනත් ආර්ථික කටයුත්තක/කටයුතුවල නිරත වන කාලය අනුව ගොවිකාරකයන් සංඛ්‍යාව - 2014	45
3.14 පුත්තලම දිස්ත්‍රික්කයේ ගොවිකාරකයන් සතු වෙනත් දිස්ත්‍රික්කවල පිහිටි බිම් කැබලි සංඛ්‍යාව සහ බිම් ප්‍රමාණය (අක්කර) - 2014	47
3.15 ප්‍රාදේශීය ලේකම් කොට්ඨාස මට්ටමින් බිම් කැබලි ගණන අනුව ගොවි කාණ්ඩ සංඛ්‍යාව - 2014	49
3.16 ප්‍රාදේශීය ලේකම් කොට්ඨාස මට්ටමින් ගොවි කාණ්ඩ වලට අයත් බිම් ප්‍රමාණයෙහි විශාලත්වය අනුව ගොවි කාණ්ඩ සංඛ්‍යාව හා බිම් ප්‍රමාණය (අක්කර) - 2014	50

පළමු පරිච්ඡේදය

1. හැඳින්වීම

1.1 පසුබිම

සංවර්ධන දර්ශකයන් පුළුල් පරාසයක් ඔස්සේ පැතිර ඇති මෙම කාල වකවානුව තුළ 2013/14 වර්ෂයන් කේන්ද්‍ර කර ගනිමින්, ජාතික වැදගත්කමකින් යුතු ආර්ථික සංගණනයක් ජනලේඛන හා සංඛ්‍යාලේඛන දෙපාර්තමේන්තුව විසින් පළමු වරට, මේ වන විට පවත්වා අවසන් කොට ඇත.

මෙම ආර්ථික සංගණනය, සාමාන්‍යයෙන් ජන හා නිවාස සංගණනයට අනතුරුව පැවැත්වෙන කෘෂිකර්ම සංගණනයක් කර්මාන්ත සංගණනයක් යන සංගණන දෙකෙහි එකතුවකි. ආර්ථිකයේ ප්‍රධාන අංශයන් වන කෘෂිකර්ම, කර්මාන්ත, වෙළෙඳ හා සේවා යන අංශ ආවරණය කරමින් පවත්වන ගණන් ගැනීමේ කටයුතුවලදී කෘෂිකර්ම අංශයේ තොරතුරු ලබා ගැනීම සඳහා ප්‍රශ්නාවලි කිහිපයක් භාවිත කරමින් එය වෙනම කොටසක් වශයෙන් සිදු කෙරිණි. ඒ අනුව, ආර්ථික සංගණනය 2013/14, “කෘෂිකාර්මික කටයුතු පිළිබඳ ගණන් ගැනීම” සහ “කර්මාන්ත, වෙළෙඳ හා සේවා පිළිබඳ ගණන් ගැනීම” ලෙස කොටස් දෙකකින් යුක්තය.

1.2 සංගණන ඉතිහාසය

මෙතෙක් ශ්‍රී ලංකාවේ කෘෂිකර්ම තොරතුරු රැස්කර ගැනීම සඳහා සංගණන විවිධ ස්වරූපයෙන් සිදු කර ඇත. 1921 දී පවත්වා ඇති නිෂ්පාදන සංගණනය කෘෂිකර්ම සංගණන ඉතිහාසයේ හමුවන පළමුවන ගණන් ගැනීමයි. අනතුරුව 1924 හා 1929 වර්ෂවලදී තවත් අර්ධ සංගණන දෙකක් පවත්වා ඇත. එකී සංගණනයන්හි විශේෂ ලක්ෂණයක් වූයේ වගා කළ ඉඩම් ප්‍රමාණය, සත්ත්ව සංඛ්‍යාති, නිෂ්පාදන ප්‍රමාණය ගම් මට්ටමින් එක් රැස් කිරීමයි. එමෙන් ම 1946, 1952, 1962, 1973, 1982 සහ 2002 යන වර්ෂවලදී පූර්ණ කෘෂිකර්ම සංගණන පවත්වා ඇත. රටේ ඇතැම් ප්‍රදේශවල පැවති අයහපත් වාතාවරණය නිසා 1992 වර්ෂයේදී කෘෂිකර්ම සංගණනයක් පැවැත්වීමට නොහැකි විය.

ජන සංගණනයක් පැවැත්වීමෙන් අනතුරුව එළඹෙන වර්ෂ දෙකේදී කෘෂිකර්ම සංගණනයක් කර්මාන්ත සංගණනයක් පැවැත්වීම සාමාන්‍ය සම්ප්‍රදාය විය. ජන හා නිවාස සංගණනයේදී යොදාගන්නා සංගණන රාමුවම භාවිත කළ හැකි වීම නිසා වියදම අවම කර ගැනීමට ඇති හැකියාව ද සැලකිල්ලට ගෙන වසර 10කට වරක් මෙම සංගණන රටාව අනුගමනය කෙරුණි. කෙසේ වෙතත් මෑත කාලීන ආර්ථික ප්‍රවණතාවයන් ද සැලකිල්ලට ගනිමින්, 2012 වසරේ පැවති ජන හා නිවාස සංගණනයෙන් අනතුරුව, 2013/14 වර්ෂවලදී ආර්ථික සංගණනයේ එක් කොටසක් ලෙස කෘෂිකාර්මික කටයුතු පිළිබඳ ගණන් ගැනීම සිදු කරන ලදී. 2002 වර්ෂයේ පැවති අවසන් කෘෂිකර්ම සංගණනයෙන් පසුව, වසර 12ක පමණ කාලයක් තුළ ශ්‍රී ලංකාවේ ආර්ථිකයට කෘෂිකර්ම ක්ෂේත්‍රයෙන් ලැබී ඇති දායකත්වය ඇගයීම සඳහා මෙම සංගණනය බෙහෙවින් ඉවහල් වනු ඇත.

1.3 අරමුණ

කෘෂිකාර්මික කටයුතු පිළිබඳ ගණන් ගැනීම ප්‍රධාන වශයෙන් පහත සඳහන් විෂයයන්ට අදාළ ප්‍රමාණාත්මක තොරතුරු රැස් කිරීම මූලික අරමුණු කොට ගනිමින් පවත්වනු ලැබීය.

- I. ගොවි කාණ්ඩ
- II. ගොවිකාරකයින්
- III. ඉඩම් භාවිතය හා භුක්තිය
- IV. බෝග වගාව
- V. සත්ත්ව පාලනය
- VI. ජලජීවී වගාව
- VII. පොහොර සහ පළිබෝධනාශක භාවිතය
- VIII. කෘෂිකාර්මික යන්ත්‍රෝපකරණ භාවිතය හා අයිතිය

1.4 තොරතුරු රැස්කිරීමේ ක්‍රියා පිළිවෙල

කුඩා ගොවි කාණ්ඩ අංශය පිළිබඳ තොරතුරු ඒ සඳහා පිළියෙල කරන ලද ප්‍රශ්න මාලාවක් (SH 2) ඇසුරින් රැස්කරන ලදී. ජන හා නිවාස සංගණනයේදී සකස් කරන ලද නිවාස, සමූහ වාසස්ථාන, ආයතන, වාසය සඳහා නොවන ස්ථාන යන ඒකක කරා ගොස් ගණන් ගන්නා නිලධාරීන් ලෙස පත් කරන ලද කෘෂිකර්ම පර්යේෂණ නිෂ්පාදන සහකාර නිලධාරීන්, ග්‍රාම නිලධාරීන්, සංවර්ධන නිලධාරීන් සහ වෙනත් රජයේ නිලධාරීන් විසින් කුඩා ගොවි කාණ්ඩ අංශය පිළිබඳ තොරතුරු රැස්කිරීම සාර්ථකව සිදු කරන ලදී.

1.5 කෘෂිකාර්මික තොරතුරුවල ප්‍රයෝජන

ආර්ථික සංගණනයේ කෘෂිකාර්මික කටයුතු පිළිබඳ ගණන් ගැනීමෙන් ලබාගන්නා වූ තොරතුරු ප්‍රධාන වශයෙන් පහත අවශ්‍යතා සඳහා ප්‍රයෝජනයට ගනී.

- I. කෘෂිකර්ම ක්ෂේත්‍රයේ ඇති වී තිබෙන ව්‍යුහාත්මක වෙනස්කම් පදනම් කරගෙන අනාගත කෘෂිකර්ම සැලසුම් හා ප්‍රතිපත්ති සකස් කිරීම
- II. දේශීය නිෂ්පාදන ඉහළ නැංවීමෙහිලා කෘෂිකාර්මික ව්‍යාප්ති වැඩසටහන් පිළියෙල කිරීම
- III. ආයතන නිර්‍යාත ප්‍රතිපත්තිවලට අදාළ තීරණ ගැනීම
- IV. ජාතික ගිණුම් සකස් කිරීමට අවශ්‍ය තොරතුරු ලබා ගැනීම
- V. ඉදිරි කාලයේ පැවැත්වීමට අරමුණු කර ඇති කෘෂිකර්ම සමීක්ෂණ සඳහා නියැදි රාමුව සකසා ගැනීම

1.6 ගණන් ගැනීමේ අදියරයන්

කෘෂිකාර්මික කටයුතු පිළිබඳ ගණන් ගැනීම, අදියර හතරකින් අවස්ථා තුනක දී සිදු විය.

- I. අක්කර 20 ක් හෝ ඊට වැඩි ගොවි කාණ්ඩ එනම් “වතු” ලැයිස්තුගත කිරීම
 අක්කර 20 ක් හෝ ඊට වැඩි ගොවි කාණ්ඩ “වතු” ලෙස හඳුනා ගන්නා අතර එම ගොවි කාණ්ඩ E1 උපලේඛනයෙහි ලැයිස්තුගත කරගන්නා ලදී.
- II. අක්කර 20 ක් හෝ ඊට වැඩි ගොවි කාණ්ඩ තුළින් විස්තරාත්මක තොරතුරු ලබාගැනීම
 සකස් කරගත් E1 උපලේඛනය අනුව සියළුම “වතු” වලින් E2 උපලේඛනය භාවිතයෙන් තොරතුරු රැස්කරගන්නා ලදී.
- III. අක්කර 20 ට අඩු කුඩා ගොවි කාණ්ඩ අංශය ලැයිස්තුගත කිරීම

අක්කර 20 ට අඩු සහ ඉදිරියේ දී විස්තර කෙරෙන පරිදි කෘෂිකාර්මික ක්‍රියාකාරකම් සිදු කරන ස්ථාන “කුඩා ගොවි කාණ්ඩ” ලෙස හඳුනාගෙන SH1 උපලේඛනයෙහි ලැයිස්තුගත කරගන්නා ලදී.

IV. කුඩා ගොවිකාණ්ඩ අංශයෙන් තොරතුරු ලබාගැනීම

සකස් කරගත් SH1 උපලේඛනයෙන් සහ SH2 උපලේඛනයෙන් “කුඩා ගොවි කාණ්ඩ” අංශයෙන් තොරතුරු රැස්කරගන්නා ලදී.

1.7 මෙහි අඩංගු සංඛ්‍යාතීන්

මේ යටතේ 2014 වසරේ පුත්තලම දිස්ත්‍රික්කයේ, පර්චස් 40 ට වැඩි බිම් ප්‍රමාණයක් සහිත කුඩා ගොවි කාණ්ඩ හෝ නිෂ්පාදනයෙන් වැඩි කොටසක් විකිණීම සඳහා වූ ආර්ථික කටයුත්තක නියැලෙන ලද කුඩා ගොවි කාණ්ඩ පිළිබඳ රැස් කරන ලද තොරතුරු වල සංඛ්‍යාතීන් අඩංගු වේ.

1.8 ආචරණය

මෙවර ආර්ථික සංගණනය යටතේ කුඩා ගොවි කාණ්ඩ අංශය පිළිබඳ තොරතුරු රැස් කිරීම දිස්ත්‍රික්ක 25 න් ප්‍රාදේශීය ලේකම් කොට්ඨාස 331 න් ඇතුළත්ව, සමස්ත දිවයිනම ආවරණය වන පරිදි සිදු කරන ලදී.

සැලකිය යුතුයි :

මෙම ප්‍රකාශනය පරිශීලනය කිරීමේදී ප්‍රධාන වශයෙන් මතක තබාගතයුතු කරුණ වන්නේ මෙහි අඩංගු සංඛ්‍යාතීන් ගොවිකාරකයා පදිංචි ස්ථානය පදනම්ව මිස එම ඉඩම් හෝ ගොවි කාණ්ඩවල පිහිටීම මත විග්‍රහ කරන ලද ඒවා නොවන බවයි.

දෙවැනි පරිච්ඡේදය

2. සංකල්ප හා අර්ථ දැක්වීම

2.1 ආර්ථික සංගණනය

ශ්‍රී ලංකාවේ දේශ සීමාව තුළ ක්‍රියාත්මක වන සියළුම ආර්ථික කටයුතුවල නියුතු ඒකකයන් ආවරණය වන පරිදි නියම කරනු ලබන කාලසීමාවක් තුළ කෘෂිකර්ම, කර්මාන්ත, වෙළෙඳ හා සේවා කටයුතුවල තොරතුරු රැස් කිරීම, ගොනු කිරීම, ඇගයීම, විශ්ලේෂණය කිරීම හා ප්‍රකාශයට පත් කිරීමේ හෝ බෙදා හැරීමේ සම්පූර්ණ ක්‍රියාවලිය “ආර්ථික සංගණනය” ලෙස හැඳින් වේ.

2.2 ආර්ථික සංගණනයේ කෘෂිකාර්මික කටයුතු පිළිබඳ ගණන් ගැනීම

තොරතුරු එක්රැස් කිරීමේ ඒකකය ලෙස ගොවිකාණ්ඩය පදනම්ව, කෘෂිකාර්මික ව්‍යුහයට අදාළ ප්‍රමාණාත්මක තොරතුරු, එක් වගා වර්ෂයක් තුළදී රාජ්‍ය අනුග්‍රහය සහිතව, දීපව්‍යාප්තව එක්රැස් කිරීමේ ක්‍රියාවලිය “කෘෂිකාර්මික කටයුතු පිළිබඳ ගණන් ගැනීම” ලෙස හැඳින්වේ.

2.3 සංගණන කාණ්ඩය

2012 වර්ෂයේ පවත්වන ලද ජන හා නිවාස සංගණනයේ දී ග්‍රාමීය ප්‍රදේශවල නිවාස හා ගොඩනැගිලි උපරිමව ඒකක 150 ක පමණ ප්‍රමාණයකින් සමන්විත වන පරිදි හා නාගරික ප්‍රදේශවල උපරිමව ඒකක 200 ක පමණ ප්‍රමාණයකින් සමන්විත වන පරිදි ස්වාභාවික හෝ මිනිසා විසින් නිර්මාණය කරන ලද මායිම්වලින් වෙන් කොට දැක්වූ භූමි ප්‍රදේශයක් “සංගණන කාණ්ඩය” ලෙස හැඳින්වේ.

2.4 නිවාස ඒකකය, සමූහ වාසස්ථානය හා වාසය සඳහා නොවන ස්ථානය

මිනිසුන්ගේ වාසය සඳහා වූ ද වෙනත් වාසස්ථාන වලින් වෙන් වූ ද ඇතුළුවීම/ පිටවීම සඳහා වෙනම භාවිත කළහැකි දොරටුවක් තිබෙන්නා වූ ද ගොඩනැගිල්ලක්, “නිවාස ඒකකය” ලෙස හැඳින්වේ.

නිවාස ඒකකයක් වීමට,

1. මිනිසුන්ගේ වාසය සඳහා වූ ස්ථානයක් වීම
2. වෙනත් ස්ථානවලින් වෙන් වී තිබීම
3. ඇතුළුවීම/ පිටවීම සඳහා වෙනම දොරටුවක් තිබීම යන

ඉහත ලක්ෂණ සියල්ලම සම්පූර්ණ විය යුතුය.

පොදු අරමුණක් වෙනුවෙන් සාමාන්‍යයෙන් එකිනෙකට නැකමක් නැති පුද්ගලයින් දෙදෙනෙකු හෝ ඊට වැඩි ගණනක් පදිංචිව සිටින ස්ථානයක් “සමූහ වාසස්ථානය” ලෙස හැඳින්වේ.

නිවාස ඒකකයක් හෝ සමූහ වාසස්ථානයක් හෝ නොවන ගොඩනැගිල්ලක් හෝ ගොඩනැගිල්ලක කොටසක් හෝ ඇතැම්විට ගොඩනැගිලි සමූහයක් “වාසය සඳහා නොවන ස්ථානය” ලෙස හැඳින්වේ.

2.5 ගෘහ කාණ්ඩය

එක් පුද්ගලයෙකු තනිව වෙසෙමින් තමාගේ ආහාර පාන ඔහුම පිළියෙල කර ගන්නේ නම් හෝ පුද්ගලයින් සමූහයක් එකට වාසය කරමින් තමන්ගේ ආහාර පාන එක්ව පිළියෙල කර ගන්නේ නම්, ඔහු හෝ එම පුද්ගලයින් සමූහය “ගෘහ කාණ්ඩය” ලෙස හැඳින්වේ.

- * ගෘහ කාණ්ඩ ඇත්තේ නිවාස ඒකකවල පමණි. සමූහ වාසස්ථානවල සහ වාසය සඳහා නොවන ස්ථානවල ගෘහ කාණ්ඩ නොමැත.
- * ගෘහ කාණ්ඩයක සාමාජිකයන් බොහෝ විට එකිනෙකාට නෑකම් ඇති අය වේ. සමහරවිට නෑකම් නැති අය ද සිටිය හැකි ය.
- * ගෘහ කාණ්ඩයක සාමාජිකයන් පවුලක් ම විය යුතු නැත. මව්පියන් හා දරුවන් පමණක් නොව පවුලෙන් බාහිර අය ද සිටිය හැකි ය. එනම් නෑදෑයින්, මෙහෙකරුවන් ආදිය යි. ඔවුන් පවුලේ සාමාජිකයින් හා පොදුවේ ආහාරපාන ගැනීම සඳහා කටයුතු සලසා ගෙන ඇත්නම් ඒ සියලු දෙනාම එකම ගෘහ කාණ්ඩයට අයත් වේ.
- * කෙසේ නමුත් මෙහි ස්ථිර පදිංචි නැති (පවුලෙන් බාහිර) පුද්ගලයින් ගෘහ කාණ්ඩයේ ස්ථිර පදිංචි පුද්ගල ගණනින් බැහැර කර ඇත.
- * සෑමවිට ම නිවාස ඒකකවල පදිංචි පුද්ගලයින් ගණන් ගැනීමේ දී ගෘහ කාණ්ඩ වශයෙන් ගණන් ගතයුතු වන අතර, එක් නිවාස ඒකකයක ගෘහ කාණ්ඩ එකකට වඩා තිබෙන අවස්ථා ද ඇත.

2.6 ගොවිකාරකයා, උප ගොවිකාරකයා

- කෘෂිකාර්මික බෝග වගා කිරීම
- මස්, කිරි හෝ බිත්තර නිෂ්පාදනය සඳහා සතුන් ඇති කිරීම
- මිරිදිය/ කිවුල්දිය (කලපු) / කරදිය ජලජීවීන් වගා කිරීම

පිළිබඳ වගකීම් දරමින් එකී කටයුතු එකක් හෝ කිහිපයක් සම්බන්ධව ගෘහ කාණ්ඩය/ ආයතනය (මතු විස්තර කෙරෙන ගොවි කාණ්ඩය) තුළ ප්‍රධාන තීරණ ගන්නා තැනැත්තා “ගොවිකාරකයා” ලෙස හැඳින්වේ.

මෙහිදී ඔහු / ඇය ඉහත කටයුත්තක් හෝ කටයුතු,

- * තමා විසින් කරන්නකු හෝ
- * අන් අයගේ සහාය ඇතිව කරන්නකු හෝ
- * එම කටයුතුවලට අදාළව කායික වැඩක් නොකර ඒවා මෙහෙයවමින් තීරණ ගන්නා තැනැත්තෙකු හෝ විය හැකි ය.

ඒ අනුව,

- * ගොවිකාරකයෙක් ස්වකීය වගා කටයුතු/ සත්ව පාලනය/ ජලජීවී වගාව වෙන් වෙන් වශයෙන් හෝ සියල්ලම හෝ තමාම කරන්නකු විය හැකි ය.

- * එසේත් නැතිව කෘෂිකාර්මයට අදාළ කායිකව වැඩ නොකර එම කටයුතු මෙහෙයවන්නෙකු පමණක් ද විය හැකි ය.
- * ඔහු ඉඩම් හෝ කෘෂිකාර්මික සතුන් හෝ ජලජීවී වගාවන් අයිතිකරුවකු හෝ නොවිය හැකි ය. එනම් හිමිකම් කාරකත්වය සඳහා සුදුසුකමක් නොවන අවස්ථාවකි.
- * ගොවිකාරකයකු වීමට ඔහු තම ශ්‍රමය යොදා ඉඩම් වගා කිරීම, කෘෂිකාර්මික සතුන්ගේ (කිරි දෙවීම, තණ කැවීම වැනි) එදිනෙදා කටයුතු, ජලජීවී වගාව ආශ්‍රිත එදිනෙදා කටයුතුවල නියැලී සිටීම අවශ්‍ය නොවිය. ඉඩම් වගා කිරීම, සතුන් ඇති කිරීම, ජල ජීවී වගා කටයුතු යන අංශ එකක හෝ කිහිපයක එදිනෙදා තීරණ ගැනීම ප්‍රමාණවත් විය.

- “ගොවිකාරකයා” ගොවි කාණ්ඩයක ප්‍රධානියා ය.
 - කෘෂිකාර්මික කටයුතු මෙහෙයවීම පිළිබඳ ප්‍රධාන ආර්ථික හා තාක්ෂණික වගකීම ඔහු සතු ය.
- ඒ අනුව,
- i. සංගණන ඒකකයක ගොවිකාරකයින් කිහිපදෙනෙක් සිටිය හැකි ය.
 - ii. එක් ගොවි කාණ්ඩයක සිටිය හැක්කේ එක් ගොවිකාරකයෙකු පමණි.

“උප ගොවිකාරකයා” යනුවෙන් හැඳින්වෙන්නේ තමාගේ ම වැඩ කරන කාරක තත්ත්වයක් සහිත (මතු විස්තර කෙරේ) ගොවි කාණ්ඩයක් තුළ ගොවිකාරකයාට අමතරව එම ගොවි කාණ්ඩය වෙනුවෙන් ම කෘෂිකාර්මික කටයුතු මෙහෙයවීම සඳහා එදිනෙදා තීරණ ගන්නා වෙනත් සාමාජිකයින්ය.

- උප ගොවිකාරකයා ද ගොවි කාණ්ඩයේ කිසියම් කටයුත්තක් හෝ කටයුතු කිහිපයක් සම්බන්ධව සක්‍රීයව තීරණ ගන්නෙකු වේ.
 - එහෙත් ඔහු ගොවි කාණ්ඩය පිළිබඳව ප්‍රධාන ආර්ථික හෝ තාක්ෂණික තීරණ ගන්නා නොවේ.
 - උප ගොවිකාරකයා ඇතැම් විට ඉඩම් කැබැල්ලක කොටසක්, එක් ඉඩම් කැබැල්ලක්, ඉඩම් කැබලි සියල්ලම හෝ සත්ත්ව පාලන කටයුතු, ජලජීවී වගා කටයුතු මෙහෙය වන්නා විය හැකිය.
- ඒ අනුව,
- i. උප ගොවිකාරකයින් සිටිය හැක්කේ තමාගේම වැඩකරන කාරක තත්ත්වයක් සහිත ගොවි කාණ්ඩයක පමණි.
 - ii. තමාගේම වැඩකරන කාරක තත්ත්වයක් සහිත ගොවි කාණ්ඩයක උප ගොවි කාරකයින් කිහිපදෙනෙකු සිටිය හැකි ය.
 - iii. පවුලේ සාමාජිකයන් කෘෂිකාර්මික කටයුතුවලට උදව් වූ පමණින් ඔවුන්ව උප ගොවිකාරකයින් ලෙස හැඳින්විය නොහැකි ය.
 - iv. කෘෂිකාර්මික කටයුතු වෙනුවෙන් වැටුප් ලබන සේවකයින් (කම්කරුවන්) උප ගොවිකාරකයින් ලෙස සැලකිය නොහැකිය.

කුඩා ගොවි කාණ්ඩයක ගොවිකාරකයෙකු වීමට කෘෂිකාර්මික නිෂ්පාදනයක් සම්බන්ධ තීරණ ගන්නෙක් විය යුතුම ය. එබැවින් පහත කාර්යයන්හි නිරත වීම ගොවිකාරකයෙකු වීමට සුදුසු කමක් නොවේ.

- I. ජංගම පැළ තවාන් කරුවකු ලෙස රථයක/ අට්ටාලයක පැළ වෙළෙඳාම් කිරීම
- II. මල්/ විසිතුරු පැළ වගාවෙහි නිරතව සිටීම
- III. දැවමය ශාක (වන) වගා කරුවකු වීම

- IV. විනෝදාංශයක් වශයෙන් සතුන් ඇති කිරීම
- V. විනෝදාංශයක් වශයෙන් විසිතූරු මසුන් ඇති කිරීම

2.7 කාරක තත්වය

කාරක තත්වය ආකාර 4 කි.

- තමාගේම වැඩ කරන
- වෙනත් අය සමඟ හවුලේ
- පුද්ගලික අය වෙනුවෙන්
- ආයතනයක් වෙනුවෙන්

- * එක් ගොවිකාරකයෙකුට මෙම කාරක තත්ව කිහිපයක් යටතේ වෙනස් ගොවි කාණ්ඩ කිහිපයක් තිබිය හැකි ය.
- * එනම් කාරක තත්වය වෙනස් වූ විට එය වෙනම ගොවි කාණ්ඩයක් බවට පත් වේ.

• තමාගේම වැඩ කරන

වෙනත් කිසිම පුද්ගලයෙකුට හෝ ආයතනයකට වගකීමක් හෝ සම්බන්ධයක් නොමැතිව ගොවි කාණ්ඩයට අදාළ සියළුම තීරණ ගන්නා පුද්ගලයකු එකී ගොවි කාණ්ඩයට අදාළව “තමාගේම වැඩ කරන” කාරක තත්වයක් ඇති ගොවිකාරකයා ලෙස හැඳින්වේ.

- * ඔහු/ ඇය කම්කරුවන් හෝ සිය පවුලේ අය කෘෂිකර්ම වැඩ කටයුතු සඳහා යොදාගෙන තිබිය හැකි ය.
- * අදාළ, බද්දට හෝ වී පොරොන්දුව පිට වී වගා කරන්නන් ද මේ යටතට ගැනේ.

• වෙනත් අය සමඟ හවුලේ

ගොවි කාණ්ඩයේ කටයුතු පිළිබඳ එදිනෙදා තීරණ ගැනීම හා වගකීම් දැරීම තවත් එක් අයකු හෝ කීපදෙනෙකු සමඟ සිදු කරයි නම් එම පුද්ගලයා එකී ගොවිකාණ්ඩයට අදාළව “වෙනත් අය සමඟ හවුලේ” කාරක තත්වයක් ඇති ගොවිකාරකයා ලෙස හැඳින්වේ.

• පුද්ගලික අය වෙනුවෙන්

ගොවි කාණ්ඩයක කළමනාකරුවකු/ පාලකයකු/ භාරකරුවකු වශයෙන් පුද්ගලයෙකු හෝ කීපදෙනෙක් වෙනුවෙන්, වැටුපක්/ ප්‍රතිලාභයක් ලබා ගෙන, වගකීම හා පාලනය දරන්නේ නම් එම පුද්ගලයා එකී ගොවි කාණ්ඩයට අදාළව “පුද්ගලික අය වෙනුවෙන්” කාරක තත්වයක් ඇති ගොවිකාරකයා ලෙස හැඳින්වේ.

• ආයතනයක් වෙනුවෙන්

රජයේ හෝ අර්ධ රජයේ හෝ රජයේ අනුග්‍රහය ලබන සංවිධානයක්, පුද්ගලික ආයතනයක් වෙනුවෙන් වැටුප්/ ප්‍රතිලාභ ලබමින් ගොවි කාණ්ඩයක් මෙහෙයවන්නේ නම් එම පුද්ගලයා එකී ගොවි කාණ්ඩයට අදාළව “ආයතනයක් වෙනුවෙන්” කාරක තත්වයක් ඇති ගොවිකාරකයා ලෙස හැඳින්වේ.

2.8 ගොවි කාණ්ඩය

එක් ගොවිකාරක තත්ත්වයක් යටතේ කෘෂිකාර්මික නිෂ්පාදන සඳහා සම්පූර්ණව හෝ කොටස් වශයෙන් ප්‍රයෝජනයට ගනු ලබන සියළුම ගොඩ/ මඩ ඉඩම්/ සත්ත්ව පාලන කටයුතු/ ජලජීවී වගා කටයුතු සිදු කරන ඒකක “ගොවි කාණ්ඩය” ලෙස හැඳින්වේ.

මේ අනුව,

- * ගොවි කාණ්ඩයක් බිම් කැබලි එකකින් හෝ කිහිපයකින් සමන්විත විය හැකි ය.
- * එම බිම් කැබලි එකම පරිපාලන බලපෑමකට යටත්ව තිබීමට හෝ වෙනස් පරිපාලන බලපෑමකට යටත්ව තිබීමට හෝ විසිරී තිබිය හැකි ය.
- * ගොවිකාරකයාට එහි අයිතිය තිබිය හෝ නොතිබිය හැකි ය.
- * ඒවා නිත්‍යානුකූලව හෝ අනවසරයෙන් වැඩ කරන කැබලි විය හැකි ය.
- * ගොවි කාණ්ඩයේ බිම් ප්‍රමාණය (විශාලත්වය) කුමන හෝ ප්‍රමාණයක් විය හැකි ය.
- * ගොවි කාණ්ඩයක් මඩ ඉඩම්වලින් පමණක් හෝ ගොඩ ඉඩම්වලින් පමණක් හෝ ගොඩ හා මඩ ඉඩම් යන දෙවර්ගයෙන් ම සමන්විත විය හැකි ය.
- * ගොවි කාණ්ඩයක් බෝග වගාවලින් පමණක්, සත්ත්ව පාලනයකින් පමණක්, ජල ජීවී වගා කටයුතුවලින් පමණක් හෝ ඉන් කිහිපයක සංකලනයක් ලෙසින් හෝ සමන්විත විය හැකි ය.

2.9 භුක්තිය

කාරකයා ගොවිකාණ්ඩයේ කෘෂිකාර්මික කටයුතු සඳහා භූමිය යොදවා ගන්නා නිත්‍යානුකූල හෝ නිත්‍යානුකූල නොවන ස්වරූපය “භුක්තිය” ලෙස හැඳින්වේ.

කුඩා ගොවිකාණ්ඩ තොරතුරු රැස්කිරීම සඳහා භුක්තිය ආකාර හතකින් දැක්විය හැකි ය.

- 1) තනි අයිතිය
ගොවිකාරකයාට හෝ ගොවිකාරකයාගේ පවුලේ සාමාජිකයකුට අයිති ඉඩම් මේ යටතට ගැනේ. මේවා ප්‍රවේණි හා සින්තක්කර ඉඩම් වේ.
- 2) බල පත්‍රයක් යටතේ
බලපත්‍රයක් යටතේ භුක්ති විඳීම යනු එල්.ඩී.ඕ./සී.එල්.ඕ./ එල්.ආර්.සී. දීමනා, ගම් පුළුල් කිරීමේ ව්‍යාපාර, ජනපද ව්‍යාපාර යටතේ රජයෙන් බදු හෝ අවසර පත් ලැබීම මගින් භුක්ති විඳීම සැලකේ. ස්වර්ණ භූමි, ජය භූමි, වැනි වැඩ සටහන් මගින් බලපත්‍ර/ ලබා දී ඇති ඉඩම් ද මෙයට ඇතුළත් වේ.
- 3) අදයට/ බද්දට
වගා අස්වැන්නෙන් පංගුවක් හෝ ඒ වෙනුවෙන් මුදල් දීමෙන් වගා කෙරෙන ඉඩම් අදයට හෝ බද්දට ගත් භුක්ති විඳීමක් ලෙස සැලකේ.
- 4) හවුල් අයිතිය
හවුල් අයිතියක් ඇති වන්නේ එක් පුද්ගලයෙකුට වඩා වැඩි අයිතිකරුවන් ප්‍රමාණයක් සිටින අවස්ථාවකය. තට්ටු මාරු, කට්ටි මාරු ක්‍රමයට භුක්ති විඳීමින් වගා කරන බිම්ද මේ යටතට ගැනේ.

5) බෙන්ම ක්‍රමය

බෙන්ම ක්‍රමය යනු ගොවි කාණ්ඩ/ වගා බිමට ජලය සැපයීම මත පදනම් වූ ක්‍රමයකි. කිසියම් කුඹුරු යායක කන්තයකදී නිකුත් කරනු ලබන ජල ප්‍රමාණය සීමිත නිසා එම යායේ වගා කරනු ලබන බිම් ප්‍රමාණයට වඩා අඩු බිම් ප්‍රමාණයක් යායට අදාළ ගොවීන් අතර මුල් බිම් ප්‍රමාණයේ අනුපාතයට බෙදා දී බෝග වගා කරනු ලබන විට ඇතුළත් වන භුක්ති ක්‍රමය වේ. මෙහිදී තමාගේ කුඹුරෙන් කොටසක් වෙනුවට වෙනත් අයෙකුගේ කුඹුරකින් කොටසක් ලැබිය හැකි ය.

6) අනවසර

ගොවි කාරකයාට හෝ පවුලේ සාමාජිකයකුට කිසිම අයිතියක් නැතිව භුක්ති විඳින ඉඩම් අනවසර භුක්තිය යටතට ගැනේ. රජයේ බිම්/ රක්ෂිත බිම් ආදිය භුක්ති විඳීම ද මෙයට අයත් වේ.

7) වෙනත්

ඉහත විස්තර කළ කිසිදු කාණ්ඩයකට ඇතුළත් කළ නොහැකි බිම් කැබලි වෙනත් අයුරකින් භුක්ති විඳින යටතට දැක්විය හැකිය. ඒ අනුව මුදලින් හෝ අස්වැන්නෙන් ගෙවීම් නොකර කාරකත්වය දරණ පෞද්ගලික බිම් කැබලි මෙයට ඇතුළත් වේ.

2.10 බිම් කැබැල්ල

ගොවි කාණ්ඩයට අයත් බිම් කොටසක්, එම ගොවි කාණ්ඩයට අයත් නොවූ බිමකින්, ජල මාර්ගයකින්, පාරකින්, කැලෑවකින් හෝ වෙනත් භුක්තියක් සහිත ඉඩමකින් සම්පූර්ණයෙන්ම මායිම්ව ඇත්නම් එය “බිම් කැබැල්ල” ලෙස හැඳින්වේ.

- * භුක්තිය වෙනස්නම් එකට යාව පිහිටන බිම් කොටස් වෙන වෙන ම ඉඩම් කැබලි ලෙස සැලකේ.
- * එකම භුක්තිය යටතේ එකිනෙකට යාව පිහිටි බිම් කොටස් කිහිපයක් එකම කැබැල්ලක් ලෙස සැලකේ.

ඉඩමක ස්වභාවය අනුව හෝ එහි වගා කරනු ලබන බෝග වර්ග අනුව හෝ බිම් කැබැල්ලක් වෙන්කර දැක්විය නොහැකිය.

2.11 ගොවිකාණ්ඩයේ මුළු බිම් ප්‍රමාණය

සියළුම වගා කළ හා වගා නොකළ, භෞතික වශයෙන් නිශ්චය කරන ලද බිම් ප්‍රමාණයන්ගේ එකතුව “ගොවි කාණ්ඩයේ මුළු බිම් ප්‍රමාණය” ලෙස හැඳින්වේ.

- * ගොවි කාණ්ඩයක් සියළුම ගොඩනැගිලි, ගල්තලා, ලඳු කැලෑ ආදියට යටවී ඇති බිම් ප්‍රමාණයන්ගෙන් ද, වගා කරන ලද හෝ වගා නොකරන ලද ගොඩ හා මඩ ඉඩම්වලින් ද සමන්විත වේ.
- * මෙය ගොවි කාණ්ඩයේ “ගුද්ධ බිම් ප්‍රමාණය” ලෙස ද හැඳින්වේ.

මුළු බිම් ප්‍රමාණය සැලකීමේ දී ගොවිකාරකයා විසින් පාලනය හා වගකීම් දරණ,

- ඔහුටම අයත්,
- අන් අයගෙන් බද්දට ගෙන ඇති,
- වෙනස් භුක්ති ක්‍රමයන් යටතේ ඇති,
- එම ගොවි කාණ්ඩයේ පිහිටි සියළුම ගොඩනැගිලිවලට යටව ඇති,

සම්පූර්ණ බිම් ප්‍රමාණය ඇතුළත් විය යුතු ය.

2.12 ශුද්ධ බිම් ප්‍රමාණය, දළ බිම් ප්‍රමාණය

කිසියම් බිම් කැබැල්ලක හෝ ඉඩමක භෞතික වශයෙන් නිශ්චය කරන ලද බිම් ප්‍රමාණය “ශුද්ධ බිම් ප්‍රමාණය” ලෙස හැඳින්වේ.

ශුද්ධ බිම් ප්‍රමාණයක් තුළ බෝගයන් යටතේ වගා කොට ඇතැයි ඇස්තමේන්තු කරන ලද බිම් ප්‍රමාණය “දළ බිම් ප්‍රමාණය ” ලෙස හැඳින්වේ.

එහිදී බිම් ප්‍රමාණය නිශ්චය කරනු ලබන්නේ,

- අක්කරයට නියමිත පදනමක් මත වගා කොට ඇති ගස්/ වැල්/ පඳුරු ගණන අනුව හෝ,
- අක්කරයක් සඳහා සාමාන්‍යයෙන් ඒ ඒ බෝග යටතේ වැපිරීම හෝ සිටුවීම සඳහා යොදාගත් බිජු ප්‍රමාණයට අනුරූපී අන්දමින් බිම් ප්‍රමාණය ගණනය කිරීමෙනි.

එහෙත් මෙහිදී,

- බිම් ප්‍රමාණය මිනුම් පටියෙන් මැන නිශ්චය කර නොමැති වීමට පිළිවන.

තවද,

එක් බිම් කැබැල්ලක්/ ඉඩමක් තුළ මිශ්‍ර අන්දමින් බෝග කිහිපයක් වගා කර ඇත්නම් දළ බිම් ප්‍රමාණය වශයෙන් එකී බෝග යටතට ඇස්තමේන්තු කරන ලද බිම් ප්‍රමාණයන්ගේ එකතුව ගත් විට ශුද්ධ බිම් ප්‍රමාණයට සමාන නොවී ඊට අඩු හෝ වැඩි හෝ විය හැකි ය.

2.13 ගෙවත්ත

- I. පර්චස් 20කට සමාන හෝ ඊට අඩු ඉඩම් කැබැල්ලක ගොවි කාරකයා පදිංචි නිවසක් සහිතව නිවසේ පරිභෝජනය සඳහා හෝ වෙළෙඳපොළ සඳහා කෘෂිකාර්මික නිෂ්පාදනයක් (බෝග වගාව, සත්ත්ව පාලනය, ජල ජීවී වගාව ආශ්‍රිතව) සිදුවේ නම් එය ද,
- II. පර්චස් 20 කට වැඩි ඉඩම් කැබැල්ලක ගොවිකාරකයා පදිංචි නිවසක් සහිතව වැඩි ප්‍රමාණයක් නිවසේ පරිභෝජනය සඳහා කෘෂිකාර්මික නිෂ්පාදනයක් (බෝග වගාව, සත්ත්ව පාලනය, ජල ජීවී වගාව ආශ්‍රිතව) සිදුවේ නම් එය ද, “ගෙවත්ත” ලෙස හැඳින්වේ.

පදිංචි නිවසක් සහිත බිම් කැබැල්ලක් ගෙවත්තක් වන සහ නොවන අවස්ථා කිහිපයක් පහත පරිදි පෙන්වා දිය හැකි ය.

ගෙවත්තක් වීම	ගෙවත්තක් නොවීම
<p>1. ගොවිකාරකයා පදිංචි නිවස සහිත පර්චස් 19ක ඉඩමෙහි තේ වගා කර ඇති අතර දළ අස්වැන්න අලෙවි කරයි.</p>	<p>1. ගොවිකාරකයා පදිංචි නිවස සහිත පර්චස් 35ක ඉඩමෙහි ලොකු උෂ්ණ වගා කර ඇති අතර නිෂ්පාදනයෙන් වැඩි කොටස විකිණීම සඳහාය.</p>
<p>2. ගොවිකාරකයා පදිංචි නිවස සහිත අක්කර 2ක ඉඩම ස්ථිර බෝග කිහිපයකින් සහ කාලීන බෝග වගාවකින් යුතු වුව ද කෘෂි නිෂ්පාදනයෙන් වැඩි කොටස නිවසේ පරිභෝජනය සඳහාය.</p>	<p>2. ගොවිකාරකයා පදිංචි නිවස සහිත අක්. 2 ක ඉඩමෙහි ගම්මිරිස්, කෝපි සහ තවත් කාලීන බෝග කිහිපයක් වගා කර ඇති අතර වැඩි කොටස විකිණීම සඳහා වේ.</p>

(ගොවිකාරකයා පදිංචි නිවසක් නොතිබේ නම් එම බිම් ප්‍රමාණය කිසි විටෙකත් ගෙවත්තක් ලෙස හඳුනා නොගනී.)

2.14 කෘෂිකාර්මික වැඩකටයුතු

ගොවි කාණ්ඩයක බෝග වගා කිරීම, කෘෂිකාර්මික නිෂ්පාදන සඳහා සතුන් ඇති කිරීම, ජල ජීවී වගාව යන සෑම කටයුත්තක්ම සහ ඒ හා සම්බන්ධිත කටයුතු “කෘෂිකාර්මික වැඩ කටයුතු” ලෙස හැඳින්වේ.

ඔහුගේ ගොවි කාණ්ඩයට සම්බන්ධව,

- කය වෙහෙසා කරන වැඩ
- ගොවිපලේ සැලසුම් සම්පාදනය / ගිණුම් තැබීම ආදී කාර්යයන්
- ගොවිපලෙන් පිටතදී කෙරෙන රසායනික පොහොර, කෘමි නාශක ආදිය මිලදී ගැනීම හෝ ප්‍රාථමික නිෂ්පාදිත ද්‍රව්‍ය අලෙවි කිරීම ආදිය කෘෂිකාර්මික වැඩ කටයුතු වේ.

2.15 කුඩා ගොවි කාණ්ඩය

අක්කර 20ට අඩු බිම් කැබලි සහිත සියළුම කෘෂිකාර්මික ඒකක “කුඩා ගොවි කාණ්ඩය” ලෙස හැඳින්වේ.

2.16 යොමු කාලය

තොරතුරු එකතුකර ගැනීම සඳහා පාදක කරගන්නා කාලය ආර්ථික සංගණනයේ “යොමු කාලය ලෙස” හැඳින්වේ.

ආර්ථික සංගණනයේ කෘෂිකාර්මික කටයුතු පිළිබඳ ගණන් ගැනීමට අදාළ යොමු කාලය ලෙස සාමාන්‍යයෙන් මාස 12 ක කාලසීමාවක් සලකනු ලබයි.

2.17 “වත්ත” අර්ථ දැක්වීම

එකම කාරක තත්ත්වයක් යටතේ හා එකම භුක්තියක් යටතේ වන සේ භූමි ප්‍රමාණයකින් අවම වශයෙන් එක් බිම් කැබැල්ලක්වත් අක්කර 20ක් හෝ ඊට වඩා වැඩි වන්නේ නම් එම ගොවි කාණ්ඩය වත්තක් ලෙස සලකනු ලැබේ. මෙහිදී වත්තේ සේවය කරනු ලබන කම්කරුවන්ගේ ප්‍රමාණය පිළිබඳව සැලකිල්ලට ගනු නොලැබේ.

I. එකම කාරක තත්ත්වය

වත්ත යන්න නිර්වචනය කිරීමේදී කාරක තත්ත්වයට විශේෂ ස්ථානයක් හිමිවන අතර වතු ඇසුරින් ප්‍රධාන වශයෙන්ම කාරක තත්ත්වයන් 4 ක් හඳුනාගත හැකිය. එනම්,

- ❖ තමා විසින්ම වත්තේ වැඩකටයුතු මෙහෙයවන පුද්ගලයන්
- ❖ රජයේ ආයතනයක්, වෙළෙඳ සමාගමක් හෝ කළමනාකරණ නියෝජිත ආයතනයක් වෙනුවෙන් වැඩකටයුතු මෙහෙයවන අධිකාරී, කොන්දොස්තර වැනි වැටුප් ලබන සේවකයන්
- ❖ පුද්ගලික අයෙකු හෝ පිරිසක් වෙනුවෙන් වත්තේ වැඩකටයුතු මෙහෙයවන පුද්ගලයන්
- ❖ තවත් හවුල්කරුවන් සමඟ වත්තේ වැඩකටයුතු මෙහෙයවන පුද්ගලයන්

වත්තක් වීම සඳහා ඉහත සඳහන් කරන ලද කාරක තත්ත්වයන් ඇසුරින් එකම කාරක තත්ත්වයක එම වත්ත හෝ එහි කොටස් පැවතිය යුතුය.

II. එකම භුක්තිය

යම් පුද්ගලයෙකුට හෝ ආයතනයකට භූමිය අයිතිව ඇති අවස්ථාවක එම පුද්ගලයා හෝ ආයතනය මෙන්ම වෙනත් පුද්ගලයෙකු හෝ ආයතනයක් එම භූමිය තුළ වගා කටයුතු, සත්ත්ව පාලන කටයුතු කරමින් එහි අස්වැන්න හෝ නිෂ්පාදනය ලබා ගනී නම් එය එම භූමිය භුක්ති විදීම වන අතර එය භුක්තිය ලෙස හඳුන්වයි.

වත්තක් තුළදී මෙම භුක්තිය ප්‍රධාන වශයෙන් ස්වරූප 6 ක් යටතේ හඳුනාගත හැකිය. එනම්,

- ❖ රජයේ
- ❖ අර්ධ රජයේ
- ❖ වැවිලි සමාගම්
- ❖ පුද්ගලික සමාගම්
- ❖ තනි පුද්ගල
- ❖ පුද්ගලික හවුල්

භුක්තිය කවර ආකාර වුවද ආර්ථික සංගණනයේ වතු නිර්වචනයට අනුව වත්තක් වීම සඳහා වත්තක සියළුම කොටස් එකම භුක්තියක් යටතේ විය යුතුය.

III. ගොවි කාණ්ඩය

එකම කාරක තත්ත්වයක් යටතේ, කෘෂිකාර්මික නිෂ්පාදනය සඳහා සම්පූර්ණව හෝ කොටස් වශයෙන් ප්‍රයෝජනයට ගනු ලබන සියළුම ගොඩ, මඩ, සතුන්, ජලජීවී වගා කටයුතු සිදුකරන කෘෂිකාර්මික බිම්, ගොවි කාණ්ඩයක් වශයෙන් හැඳින්වේ.

IV. බිම් කැබලිල්ල

ගොවි කාණ්ඩයට අයත් බිම් කොටසක්, එම ගොවිකාණ්ඩයට අයත් නොවූ බිමකින්, ජල මාර්ගයකින්, පාරකින්, කැලෑවකින් සම්පූර්ණයෙන්ම මායිම්වී ඇත්නම් එය බිම් කැබලිල්ලක් ලෙස හැඳින්වේ.

ගොවිකාණ්ඩය බිම් කැබලි කිහිපයකින් සමන්විත වන අවස්ථාවකදී වත්තක් ලෙස හඳුනාගන්නා ආකාරය පැහැදිලි කරගැනීම සඳහා උප කොටස යන්න හඳුනාගත යුතුය.

2.18 “උප කොටස” අර්ථ දැක්වීම

විශාල ගොවි කාණ්ඩයක්, ගොවි කාණ්ඩයේ පරිපාලන පහසුව සඳහා කොටස් කිහිපයකට වෙන්කොට එම කොටස් වෙන වෙනම නම්කර ඇති අවස්ථාවකදී එලෙස නම් කරන ලද කොටස් “උප කොටස්” (Sub Division) ලෙස හැඳින්වේ. මෙම උප කොටස්වල එකතුව වත්තක් වන අතර වත්තක උප කොටස් එකිනෙකට යාබදව මෙන්ම එකිනෙකට ඇත්වද පිහිටිය හැකිය. උප කොටස් කෙලෙස පිහිටියද උප කොටස්වල විශේෂ ලක්ෂණය වනුයේ ඊට අදාල පරිපාලන කටයුතු නිශ්චිත එක් ස්ථානයකින් සිදු වීමයි.

ගොවි කාණ්ඩයක් බිම් කැබලි කිහිපයකින් සමන්විත වන අවස්ථාවකදී එම බිම් කැබලි එකිනෙකට යාබද නොවන අයුරින් පිහිටිය හැක. එවැනි අවස්ථාවක එම කැබලි අතර අක්කර 20 ට වැඩි කැබලි මෙන්ම අක්කර 20 ට අඩු කැබලිද තිබිය හැක. මෙම කැබලි උප කොටස් ලෙස වෙන්කොට ඇත්නම් පමණක් ඒ අතර ඇති අක්කර 20 ට අඩු කැබලිද වතු ගණයට අයත් වන අතර උප කොටස් ලෙස නම්කර නොමැති නම් වතු ගණයට අයත් නොවේ.

තෙවන පරිච්ඡේදය

3. කුඩා ගොවි කාණ්ඩ අංශය

කුඩා ගොවි කාණ්ඩ යනු පර්චස් 40 ට වැඩි හෝ කෘෂි නිෂ්පාදනයේ වැඩි කොටසක් අලෙවි කිරීමේ පරමාර්ථයෙන් වගා කරන ගොවි කාණ්ඩ වේ. පුත්තලම දිස්ත්‍රික්කයට අදාළව කුඩා ගොවි කාණ්ඩවල රැස්කරන ලද තොරතුරු අනුව සකස් කරන ලද සංඛ්‍යාතීන් මෙම පරිච්ඡේදයේ විස්තර කරනු ලැබේ.

3.1 : ප්‍රාදේශීය ලේකම් කොට්ඨාස මට්ටමින් ස්ත්‍රී/ පුරුෂ භාවය අනුව ගොවිකාරකයින් සංඛ්‍යාව - 2014

2014 වර්ෂයේ පුත්තලම දිස්ත්‍රික්කයේ පර්චස් 40 ට වැඩි හෝ කෘෂි නිෂ්පාදනයේ වැඩි කොටසක් අලෙවි කරනු ලබන කුඩා ගොවි කාණ්ඩ වල ප්‍රධාන ගොවිකාරකයින් හා උප ගොවිකාරකයින් සංඛ්‍යාව, ස්ත්‍රී/ පුරුෂ භාවය හා ගොවිකාරකයින් පදිංචි ප්‍රාදේශීය ලේකම් කොට්ඨාස පදනම් කරගනිමින් විස්තර කරනු ලබයි.

වගු අංක 3.1.1 :

ප්‍රාදේශීය ලේකම් කොට්ඨාස මට්ටමින් ස්ත්‍රී/ පුරුෂ භාවය අනුව ප්‍රධාන ගොවිකාරකයින් සංඛ්‍යාව හා උප ගොවිකාරකයින් සංඛ්‍යාව - 2014

ප්‍රා.ලේ.කොට්ඨාසය	ප්‍රධාන ගොවිකාරකයින් සංඛ්‍යාව			උප ගොවිකාරකයින් සංඛ්‍යාව			මුළු ගණන		
	එකතුව	පුරුෂ	ස්ත්‍රී	එකතුව	පුරුෂ	ස්ත්‍රී	එකතුව	පුරුෂ	ස්ත්‍රී
කල්පිටිය	5,792	4,994	798	28	22	6	5,820	5,016	804
වනාතවිල්ලුව	2,878	2,337	541	6	4	2	2,884	2,341	543
කරුවලගස්වැව	6,791	5,396	1,395	88	43	45	6,879	5,439	1,440
නවගත්තේගම	4,162	3,272	890	3	2	1	4,165	3,274	891
පුත්තලම	2,846	2,171	675	10	3	7	2,856	2,174	682
මුන්දලම	6,436	5,195	1,241	44	33	11	6,480	5,228	1,252
මහකුඹුක්කඩවල	4,601	3,702	899	8	7	1	4,609	3,709	900
ආනමඩුව	9,817	8,070	1,747	14	12	2	9,831	8,082	1,749
පල්ලම	5,317	4,103	1,214	10	3	7	5,327	4,106	1,221
ආරච්චිකටුටුව	7,269	5,324	1,945	63	40	23	7,332	5,364	1,968
හලාවත	6,272	4,505	1,767	78	44	34	6,350	4,549	1,801
මාදම්පේ	6,005	4,217	1,788	82	33	49	6,087	4,250	1,837
මහවැව	5,236	3,873	1,363	76	34	42	5,312	3,907	1,405
නාන්තන්ඩිය	6,571	4,841	1,730	13	7	6	6,584	4,848	1,736
වෙන්නප්පුව	4,710	3,285	1,425	32	10	22	4,742	3,295	1,447
දංකොටුව	6,285	4,767	1,518	55	27	28	6,340	4,794	1,546
එකතුව	90,988	70,052	20,936	610	324	286	91,598	70,376	21,222

පුත්තලම දිස්ත්‍රික්කයේ ප්‍රාදේශීය ලේකම් කොට්ඨාස 16 හි ප්‍රධාන ගොවිකාරකයින් සංඛ්‍යාව 90,988 ක් වන අතර, පුරුෂ ගොවිකාරකයින් සංඛ්‍යාව 70,052 (77%) ක් හා ස්ත්‍රී ගොවිකාරකයින් සංඛ්‍යාව 20,936 (23%) ක් වේ. ඒ අනුව පුරුෂ ගොවිකාරකයින් සංඛ්‍යාව ස්ත්‍රී ගොවිකාරකයින් සංඛ්‍යාවට වඩා වැඩි ආයතනවලට වෙයි.

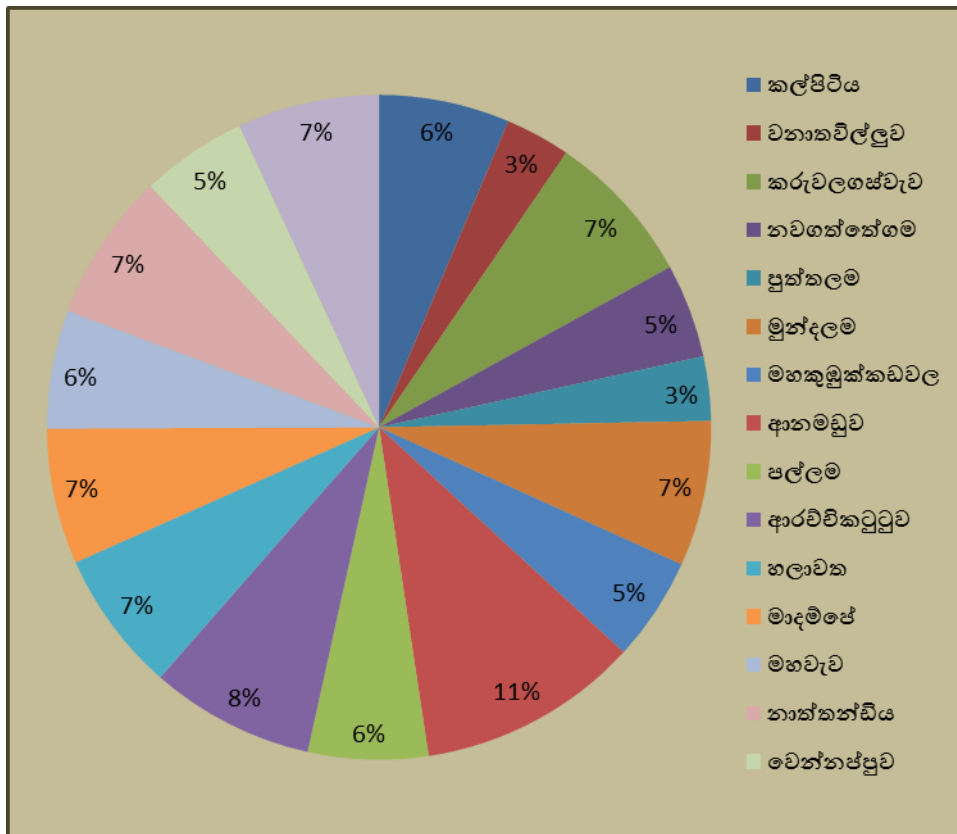
එමෙන්ම දිස්ත්‍රික්කයේ උප ගොවිකාරකයින් සංඛ්‍යාව 610 ක් වන අතර, පුරුෂ ගොවිකාරකයින් සංඛ්‍යාව 324 (53%) ක් හා ස්ත්‍රී ගොවිකාරකයින් සංඛ්‍යාව 286 (47%) ක් වේ.

ප්‍රධාන ගොවිකාරකයින් හා උප ගොවිකාරකයින් සංඛ්‍යාවෙහි එකතුව සලකා බැලීමේදී වැඩිම ගොවිකාරකයින් සංඛ්‍යාව (9,831) වාර්තා වනුයේ ආනමඩුව ප්‍රාදේශීය ලේකම් කොට්ඨාසයෙන් වන අතර අඩුම ගොවිකාරකයින් සංඛ්‍යාව (2,856) වාර්තා වනුයේ පුත්තලම ප්‍රාදේශීය ලේකම් කොට්ඨාසයෙන් වේ.

වැඩිම පුරුෂ ගොවිකාරකයින් සංඛ්‍යාව (8,082) ආනමඩුව ප්‍රාදේශීය ලේකම් කොට්ඨාසයෙන් වාර්තා වන අතර වැඩිම ස්ත්‍රී ගොවිකාරකයින් සංඛ්‍යාව (1,968) ආරච්චිකටුව ප්‍රාදේශීය ලේකම් කොට්ඨාසයෙන් වාර්තාවී ඇත .

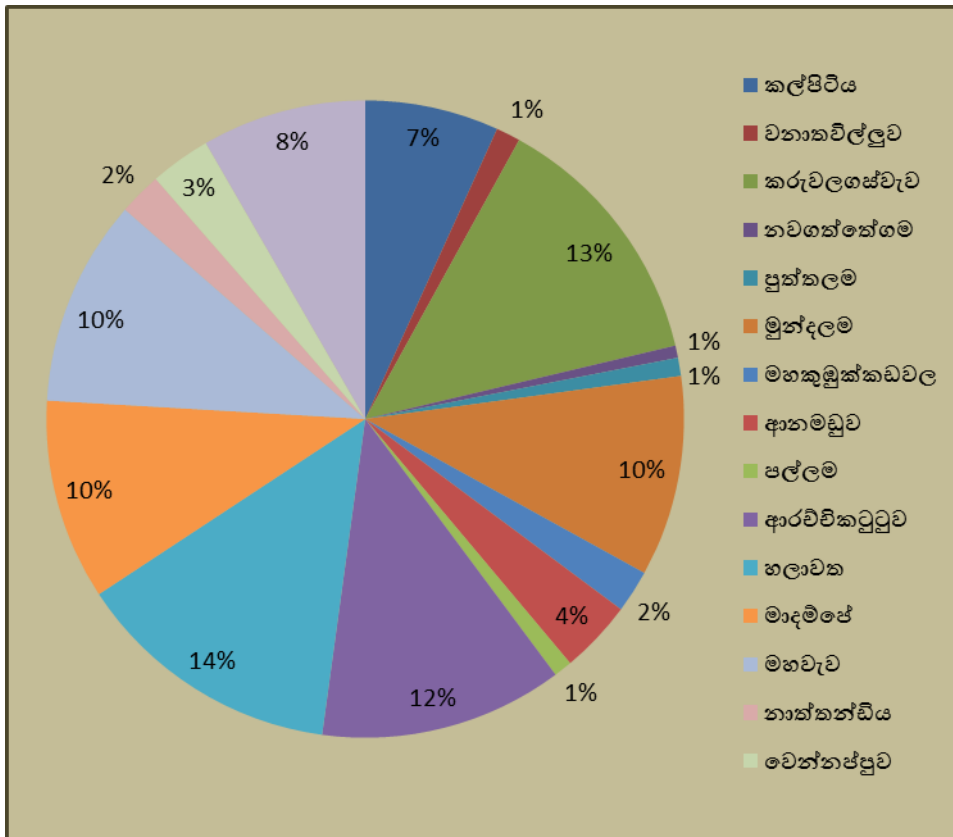
රූප සටහන 01:

ප්‍රාදේශීය ලේකම් කොට්ඨාස අනුව ප්‍රධාන ගොවිකාරකයින්ගේ ව්‍යාප්තිය - 2014



රූප සටහන 02:

ප්‍රාදේශීය ලේකම් කොට්ඨාස අනුව උප ගොවිකාරකයින්ගේ ව්‍යාප්තිය - 2014



3.2 : ප්‍රාදේශීය ලේකම් කොට්ඨාස මට්ටමින් අධ්‍යාපන සුදුසුකම් හා ස්ත්‍රී/ පුරුෂ භාවය අනුව ගොවිකාරකයින් සංඛ්‍යාව - 2014

ආර්ථික සංගණනයෙහි කෘෂිකාර්මික කටයුතු පිළිබඳ ගණන් ගැනීමේදී රැස් කළ දත්ත මගින් ගොවිකාරකයින්ගේ අධ්‍යාපන මට්ටම, ස්ත්‍රී/ පුරුෂ භාවය අනුව වර්ගීකරණයකට ලක් කරනු ලැබිණි. එම වර්ගීකරණය යටතේ පුත්තලම දිස්ත්‍රික්කයෙන් වාර්තාවී ඇති ගොවිකාරකයින්ගේ අධ්‍යාපන මට්ටම් කිසිදා පාසල් ගොස් නැති, 5 හෝ ඊට අඩු ශ්‍රේණියක් සමත්, 6 -10 දක්වා ශ්‍රේණියක් සමත්, අ.පො.ස. (සා.පෙ.) හෝ සමාන විභාගයක් සමත්, අ.පො.ස. (උ.පෙ.) හෝ සමාන විභාගයක් සමත් හා උපාධිය හෝ ඉහළ විභාගයක් සමත් ලෙස කාර්මික ගත කොට දක්වන ලදී. එසේ ලබා ගත් තොරතුරු ප්‍රාදේශීය ලේකම් කොට්ඨාස මට්ටමින් සලකා බැලීම මෙහිදී සිදු කෙරේ.

වගු අංක 3.2.1 :

ප්‍රාදේශීය ලේකම් කොට්ඨාස මට්ටමින් අධ්‍යාපන සුදුසුකම් හා ස්ත්‍රී / පුරුෂ භාවය අනුව ගොවිකාරකයින් සංඛ්‍යාව - 2014

ප්‍රා.ලේ. කොට්ඨාසය	අධ්‍යාපන මට්ටම හා ස්ත්‍රී/ පුරුෂ භාවය අනුව ගොවිකාරකයන්													
	පාසල් ගොස් නැත		5 ශ්‍රේණිය හෝ ඊට අඩු ශ්‍රේණියක් සමත්		6-10 දක්වා ශ්‍රේණියක් සමත්		අ.පො.ස.(සා.පෙ.) හෝ සමාන විභාගයක් සමත්		අ.පො.ස.(උ.පෙ.) හෝ සමාන විභාගයක් සමත්		උපාධිය හෝ ඉහළ විභාගයක් සමත්		මුළු ගණන	
	පුරුෂ	ස්ත්‍රී	පුරුෂ	ස්ත්‍රී	පුරුෂ	ස්ත්‍රී	පුරුෂ	ස්ත්‍රී	පුරුෂ	ස්ත්‍රී	පුරුෂ	ස්ත්‍රී	පුරුෂ	ස්ත්‍රී
කල්පිටිය	100	32	1,183	301	2,532	337	698	83	427	38	76	13	5,016	804
විතානවිල්ල	90	31	648	224	1,123	212	335	50	125	22	20	4	2,341	543
කරුවලගස්වැව	187	88	1,549	571	2,689	581	698	144	256	48	60	8	5,439	1,440
නවගන්නේගම	76	67	1,030	354	1,349	286	521	121	258	55	40	8	3,274	891
පුත්තලම	35	42	425	211	991	266	430	94	219	55	74	14	2,174	682
මුන්දලම	75	52	1,433	486	2,379	486	880	156	384	62	77	10	5,228	1,252
මහකුඹුක්කඩවල	46	34	1,145	396	1,675	338	588	90	229	40	26	2	3,709	900
ආනමඩුව	147	126	1,943	639	3,758	604	1,282	229	769	126	183	25	8,082	1,749
පල්ලම	100	74	936	370	2,201	585	585	130	216	50	68	12	4,106	1,221
ආරවිකටුටුව	71	76	974	536	2,569	887	1,178	323	504	127	68	19	5,364	1,968
හලාවත	61	52	850	478	1,756	686	1,130	364	596	187	156	34	4,549	1,801
මාදම්පේ	42	41	583	442	1,646	702	1,083	387	695	219	201	46	4,250	1,837
මහවැව	24	23	643	358	1,457	540	1,045	285	592	169	146	30	3,907	1,405
නාන්තර්ධිය	22	17	514	319	1,683	619	1,435	453	956	270	238	58	4,848	1,736
වෙන්නප්පුව	16	12	363	202	1,080	487	991	396	680	290	165	60	3,295	1,447
දංකොටුව	29	16	420	239	1,601	563	1,511	405	941	276	292	47	4,794	1,546
එකතුව	1,121	783	14,639	6,126	30,489	8,179	14,390	3,710	7,847	2,034	1,890	390	70,376	21,222

පුත්තලම දිස්ත්‍රික්කයේ ගොවිකාරකයින්ගේ අධ්‍යාපන මට්ටම සැලකීමේදී වැඩිම ගොවිකාරකයින් සංඛ්‍යාවක් (38,668) වාර්තාවී ඇත්තේ 6-10 ශ්‍රේණියක් සමත් අධ්‍යාපන මට්ටමටයි. පුරුෂ ගොවිකාරකයින් 30,489 කින් හා ස්ත්‍රී ගොවිකාරකයින් 8,179 කින් එය සමන්විත වෙයි. පුත්තලම දිස්ත්‍රික්කයෙන් වාර්තාවී ඇති මුළු ගොවිකාරකයින්ගෙන් අඩුම සංඛ්‍යාව (1,904) අයත් වන්නේ කිසිදා පාසැල් ගොස් නැති අධ්‍යාපන මට්ටමටයි. එය පුරුෂ ගොවිකාරකයින් 1,121 කින් හා ස්ත්‍රී ගොවිකාරකයින් 783 කින් සමන්විත වෙයි.

මෙම දිස්ත්‍රික්කයේ ඇති ප්‍රාදේශීය ලේකම් කොට්ඨාසයන්හි අධ්‍යාපන තත්ත්වය සලකා බැලීමේදී කිසිදා පාසැල් ගොස් නැති වැඩිම පුරුෂ ගොවිකාරකයින් ප්‍රතිශතය (16.7%) වාර්තාවී ඇත්තේ කරුවලගස්වැව ප්‍රාදේශීය ලේකම් කොට්ඨාසයෙන් වන අතර කිසිදා පාසැල් ගොස් නැති වැඩිම ස්ත්‍රී ගොවිකාරකයින් ප්‍රතිශතය (16.1%) වාර්තාවී ඇත්තේ ආනමඩුව ප්‍රාදේශීය ලේකම් කොට්ඨාසයෙනි.

දිස්ත්‍රික්කයෙහි ඇති ප්‍රාදේශීය ලේකම් කොට්ඨාස සැලකීමේ දී වෙන්නප්පුව ප්‍රාදේශීය ලේකම් කොට්ඨාසයෙහි පුරුෂ ගොවිකාරකයින්ගේ හා ස්ත්‍රී ගොවිකාරකයින්ගේ අධ්‍යාපන තත්ත්වය තරමක් ඉහළ අගයක ඇති බවට වාර්තාවී ඇත. මෙහි අ.පො.ස.(උ.පෙ.) හෝ ඉහළ විභාගයක් සමත් පුරුෂ ගොවිකාරකයින්ගේ ප්‍රතිශතය 25.6% හා ස්ත්‍රී ගොවිකාරකයින්ගේ ප්‍රතිශතය 24.2% වේ.

වගු අංක 3.2.2 :

ප්‍රාදේශීය ලේකම් කොට්ඨාස මට්ටමින් අධ්‍යාපන සුදුසුකම් අනුව මුළු ගොවිකාරකයින් සංඛ්‍යාව - 2014

ප්‍රා.ලේ. කොට්ඨාසය	පාසල් ගොස් නැත		5 ශ්‍රේණිය හෝ ඊට අඩු ශ්‍රේණියක් සමත්		6-10 දක්වා ශ්‍රේණියක් සමත්		අ.පො.ස.(සා.පෙ.) හෝ සමාන විභාගයක් සමත්		අ.පො.ස.(උ.පෙ.) හෝ සමාන විභාගයක් සමත්		උපාධිය හෝ ඉහළ විභාගයක් සමත්		මුළු ගණන	
	සංඛ්‍යාව	%	සංඛ්‍යාව	%	සංඛ්‍යාව	%	සංඛ්‍යාව	%	සංඛ්‍යාව	%	සංඛ්‍යාව	%	සංඛ්‍යාව	%
කල්පිටිය	132	2.3	1,484	25.5	2,869	49.3	781	13.4	465	8.0	89	1.5	5,820	100.0
වනාතවිල්ලුව	121	4.2	872	30.2	1,335	46.3	385	13.3	147	5.1	24	0.8	2,884	100.0
කරුවලගස්වැව	275	4.0	2,120	30.8	3,270	47.5	842	12.2	304	4.4	68	1.0	6,879	100.0
නවගන්නේගම	143	3.4	1,384	33.2	1,635	39.3	642	15.4	313	7.5	48	1.2	4,165	100.0
පුත්තලම	77	2.7	636	22.3	1,257	44.0	524	18.3	274	9.6	88	3.1	2,856	100.0
මුත්තලම	127	2.0	1,919	29.6	2,865	44.2	1,036	16.0	446	6.9	87	1.3	6,480	100.0
මහකුඹුක්කඩවල	80	1.7	1,541	33.4	2,013	43.7	678	14.7	269	5.8	28	0.6	4,609	100.0
ආනම්ඩුව	273	2.8	2,582	26.3	4,362	44.4	1,511	15.4	895	9.1	208	2.1	9,831	100.0
පල්ලම	174	3.3	1,306	24.5	2,786	52.3	715	13.4	266	5.0	80	1.5	5,327	100.0
ආරම්බිකටුව	147	2.0	1,510	20.6	3,456	47.1	1,501	20.5	631	8.6	87	1.2	7,332	100.0
හලාවත	113	1.8	1,328	20.9	2,442	38.5	1,494	23.5	783	12.3	190	3.0	6,350	100.0
මාදම්පේ	83	1.4	1,025	16.8	2,348	38.6	1,470	24.1	914	15.0	247	4.1	6,087	100.0
මහවැව	47	0.9	1,001	18.8	1,997	37.6	1,330	25.0	761	14.3	176	3.3	5,312	100.0
නාන්තන්ඩිය	39	0.6	833	12.7	2,302	35.0	1,888	28.7	1,226	18.6	296	4.5	6,584	100.0
වෙන්නප්පුව	28	0.6	565	11.9	1,567	33.0	1,387	29.2	970	20.5	225	4.7	4,742	100.0
දංකොටුව	45	0.7	659	10.4	2,164	34.1	1,916	30.2	1,217	19.2	339	5.3	6,340	100.0
එකතුව	1,904	2.1	20,765	22.7	38,668	42.2	18,100	19.8	9,881	10.8	2,280	2.5	91,598	100.0

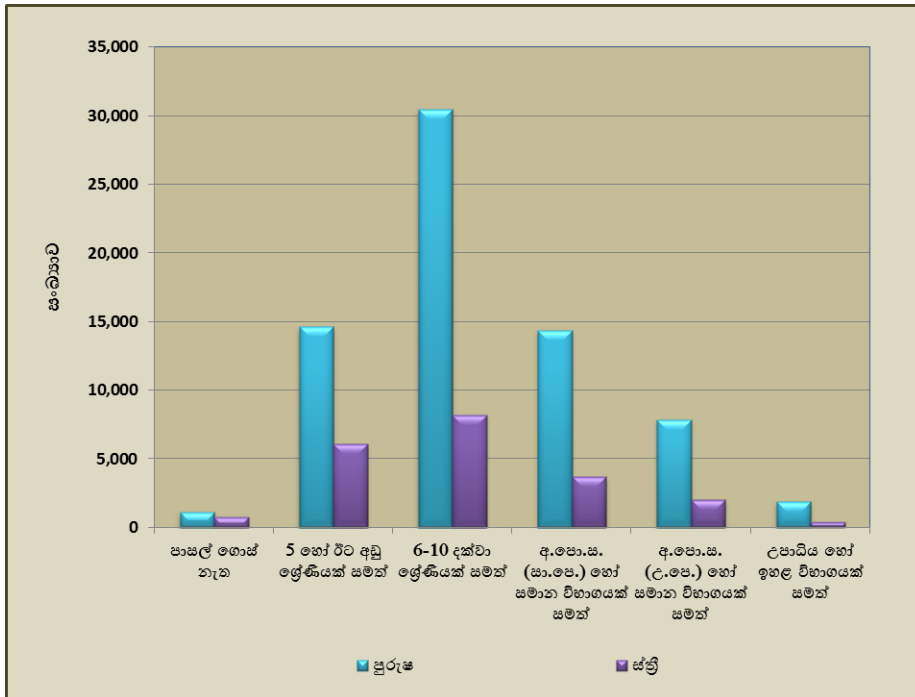
පුත්තලම දිස්ත්‍රික්කයේ ගොවිකාරකයින්ගේ අධ්‍යාපන මට්ටමේ ඉහළම ප්‍රතිශතය (42.2%) 6-10 දක්වා ශ්‍රේණියක් සමත් අධ්‍යාපන මට්ටම යටතේ වාර්තා වේ. දිස්ත්‍රික්කයෙහි ඇති ප්‍රාදේශීය ලේකම් කොට්ඨාස සැලකූ විට සියළුම ප්‍රාදේශීය ලේකම් කොට්ඨාසයන්හි ගොවිකාරකයින්ගේ ඉහළම අධ්‍යාපන මට්ටම 6-10 ශ්‍රේණියක් සමත් අධ්‍යාපන මට්ටම යටතට අයත් වේ. ප්‍රතිශතයක් ලෙස ගත් කළ එම සෑම ප්‍රාදේශීය ලේකම් කොට්ඨාසය මෙන් 33% ඉක්මවා ඇත. අවම අගය ලෙස වාර්තා වන්නේ වෙන්නප්පුව ප්‍රාදේශීය ලේකම් කොට්ඨාසයෙහි 33% අගයයි.

මෙම දිස්ත්‍රික්කයෙහි ප්‍රාදේශීය ලේකම් කොට්ඨාස අනුව ගොවිකාරකයින්ගේ අධ්‍යාපන මට්ටම සැලකීමේදී වෙන්නප්පුව ප්‍රාදේශීය ලේකම් කොට්ඨාසයෙහි ගොවිකාරකයින්ගේ අධ්‍යාපන මට්ටම ඉහළ අගයක පවතී. මෙහි අ.පො.ස. (උ.පෙ.) හෝ ඉහළ විභාගයක් සමත් ගොවිකාරකයින්ගේ ප්‍රතිශතය (25.2%) වේ.

එමෙන්ම මෙම දිස්ත්‍රික්කයෙහි කිසිදා පාසල් ගොස් නැති අධ්‍යාපන මට්ටමේ ප්‍රතිශතය 2.1% කි. ප්‍රාදේශීය ලේකම් කොට්ඨාස අනුව අධ්‍යාපන මට්ටම සැලකීමේ දී මෙහි අඩුම ප්‍රතිශතය (0.6%) වාර්තා වන්නේ වෙන්නප්පුව ප්‍රාදේශීය ලේකම් කොට්ඨාසයෙන් වන අතර වැඩිම ප්‍රතිශතය (4.2%) වාර්තා වන්නේ වනාතවිල්ලුව ප්‍රාදේශීය ලේකම් කොට්ඨාසයෙනි.

රූප සටහන 03:

අධ්‍යාපන මට්ටම හා ස්ත්‍රී / පුරුෂ භාවය අනුව ගොවිකාරකයින් - 2014



3.3 : ප්‍රාදේශීය ලේකම් කොට්ඨාස මට්ටමින් වයස් කාර්ෂ්ඨය හා ස්ත්‍රී/ පුරුෂ භාවය අනුව ගොවිකාරකයින් සංඛ්‍යාව - 2014

මෙහිදී ගොවිකාරකයින් සංඛ්‍යාව වයස් කාර්ෂ්ඨ හා ස්ත්‍රී/ පුරුෂ භාවය අනුව ප්‍රාදේශීය ලේකම් කොට්ඨාස පදනම් කර ගනිමින් විස්තර කරනු ලබයි.

වගු අංක 3.3.1 :

ප්‍රාදේශීය ලේකම් කොට්ඨාස මට්ටමින් වයස් කාර්ෂ්ඨය හා ස්ත්‍රී/ පුරුෂ භාවය අනුව ගොවිකාරකයින් සංඛ්‍යාව - 2014

ප්‍රා.ලේ. කොට්ඨාසය	වයස් කාර්ෂ්ඨය හා ස්ත්‍රී / පුරුෂ භාවය අනුව ගොවිකාරකයින්													
	වයස 10-19 අතර		වයස 20-29 අතර		වයස 30-39 අතර		වයස 40-49 අතර		වයස 50-59 අතර		වයස 60 ට වැඩි		මුළු ගණන	
	පුරුෂ	ස්ත්‍රී	පුරුෂ	ස්ත්‍රී	පුරුෂ	ස්ත්‍රී	පුරුෂ	ස්ත්‍රී	පුරුෂ	ස්ත්‍රී	පුරුෂ	ස්ත්‍රී	පුරුෂ	ස්ත්‍රී
කල්පිටිය	6	1	358	55	1,277	152	1,584	220	1,129	214	662	162	5,016	804
වනාතවිල්ලුව	1	2	191	21	636	123	616	130	464	125	433	142	2,341	543
කරුවලගස්වැව	6	1	469	76	1,491	237	1,378	303	1,161	388	934	435	5,439	1,440
තවගත්තේගම	1	1	185	54	726	141	868	207	823	243	671	245	3,274	891
පුත්තලම	3	-	131	45	525	109	560	176	515	157	440	195	2,174	682
මුත්දලම	1	1	249	48	1,239	205	1,505	250	1,230	320	1,004	428	5,228	1,252
මහකුඹුක්කඩවල	1	-	181	17	803	101	965	171	868	265	891	346	3,709	900
ආනමඩුව	5	3	455	57	1,862	239	2,171	383	1,915	464	1,674	603	8,082	1,749
පල්ලම	2	1	192	40	821	168	1,149	226	989	318	953	468	4,106	1,221
ආරච්චිකටුව	5	1	287	75	1,168	255	1,432	379	1,178	492	1,294	766	5,364	1,968
ගලාවත	5	2	208	78	938	258	1,177	363	1,054	451	1,167	649	4,549	1,801
මාදම්පේ	-	2	114	41	668	160	1,034	310	1,132	445	1,302	879	4,250	1,837
මහවැව	-	2	101	30	631	151	1,001	279	1,030	359	1,144	584	3,907	1,405
තාත්තන්ඩිය	3	1	110	32	674	203	1,191	322	1,266	408	1,604	770	4,848	1,736
වෙන්තප්පුව	7	-	49	30	399	194	767	314	940	340	1,133	569	3,295	1,447
දැකොටුව	4	1	79	28	672	139	1,092	264	1,290	363	1,657	751	4,794	1,546
එකතුව	50	19	3,359	727	14,530	2,835	18,490	4,297	16,984	5,352	16,963	7,992	70,376	21,222

පුත්තලම දිස්ත්‍රික්කයෙහි වැඩිම ගොවිකාරකයින් සංඛ්‍යාවක් (24,955) වාර්තාවී ඇත්තේ වයස 60 ට වැඩි වයස් කාණ්ඩය යටතේ වන අතර ප්‍රතිශතයක් ලෙස ගත් කළ එය 27.2% කි. පුරුෂ ගොවිකාරකයින් 16,963 කින් හා ස්ත්‍රී ගොවිකාරකයින් 7,992 කින් එය සමන්විත වෙයි.

ප්‍රාදේශීය ලේකම් කොට්ඨාස අනුව වයස් කාණ්ඩ හා ස්ත්‍රී/ පුරුෂ භාවය සැලකීමේ දී පුත්තලම දිස්ත්‍රික්කයෙහි සියළුම ප්‍රාදේශීය ලේකම් කොට්ඨාසවල ස්ත්‍රී ගොවිකාරකයින්ගේ ඉහළම ප්‍රතිශතය වාර්තා වනුයේ වයස 50 - 59 අතර වයස් කාණ්ඩය යටතේ වේ. පුරුෂ ගොවිකාරකයින් සැලකීමේ දී ඉහළම ප්‍රතිශතය දංකොටුව ප්‍රාදේශීය ලේකම් කොට්ඨාසයෙන් වාර්තා වන අතර එය වයස 60 ට වැඩි වයස් කාණ්ඩය නියෝජනය කරයි. දිස්ත්‍රික්කයෙහි අනෙකුත් ප්‍රාදේශීය ලේකම් කොට්ඨාසයන්හි ඉහළම පුරුෂ ගොවිකාරකයින් ප්‍රතිශතය වාර්තා වනුයේ ද වයස 60 ට වැඩි වයස් කාණ්ඩය යටතේය.

පුත්තලම දිස්ත්‍රික්කයෙහි ගොවිකාරකයින්ගේ වයස් කාණ්ඩ හා ස්ත්‍රී/ පුරුෂ භාවය සැලකූ විට වයස 10-19 වයස් කාණ්ඩයෙහි පුරුෂ හා ස්ත්‍රී ගොවිකාරකයන්ගේ ප්‍රතිශතය ආසන්න වශයෙන් සමාන වන අතර 20-29, 30-39 හා 40-49 වයස් කාණ්ඩයන්හි පුරුෂ ගොවිකාරකයින්ගේ ප්‍රතිශතය ස්ත්‍රී ගොවිකාරකයින්ගේ ප්‍රතිශතයට වඩා ඉහළ අගයක් ගනී. නමුත් විශේෂ ලක්ෂණය වනුයේ වයස 50-59 සහ වයස අවුරුදු 60 ට වැඩි වයස් කාණ්ඩයන්හි ස්ත්‍රී ගොවිකාරකයින්ගේ ප්‍රතිශතය පුරුෂ ගොවිකාරකයින්ගේ ප්‍රතිශතයට වඩා ඉහළ අගයක් ගැනීමයි.

වගු අංක 3.3.2 :

ප්‍රාදේශීය ලේකම් කොට්ඨාස මට්ටමින් වයස් කාණ්ඩය අනුව මුළු ගොවිකාරකයින් සංඛ්‍යාව හා ප්‍රතිශතය - 2014

ප්‍රා.ලේ. කොට්ඨාසය	වයස් කාණ්ඩය හා ස්ත්‍රී / පුරුෂ භාවය අනුව ගොවිකාරකයින්													
	වයස 10-19 අතර		වයස 20-29 අතර		වයස 30-39 අතර		වයස 40-49 අතර		වයස 50-59 අතර		වයස 60 ට වැඩි		මුළු ගණන	
	සංඛ්‍යාව	%	සංඛ්‍යාව	%	සංඛ්‍යාව	%	සංඛ්‍යාව	%	සංඛ්‍යාව	%	සංඛ්‍යාව	%	සංඛ්‍යාව	%
කල්පිටිය	7	0.1	413	7.1	1,429	24.6	1,804	31.0	1,343	23.1	824	14.2	5,820	100.0
වනාතවිල්ලුව	3	0.1	212	7.4	759	26.3	746	25.9	589	20.4	575	19.9	2,884	100.0
කරුවලසේවුව	7	0.1	545	7.9	1,728	25.1	1,681	24.4	1,549	22.5	1,369	19.9	6,879	100.0
නවගත්තේගම	2	0.0	239	5.7	867	20.8	1,075	25.8	1,066	25.6	916	22.0	4,165	100.0
පුත්තලම	3	0.1	176	6.2	634	22.2	736	25.8	672	23.5	635	22.2	2,856	100.0
මුන්දලම	2	0.0	297	4.6	1,444	22.3	1,755	27.1	1,550	23.9	1,432	22.1	6,480	100.0
මහකුඹුක්කඩවල	1	0.0	198	4.3	904	19.6	1,136	24.6	1,133	24.6	1,237	26.8	4,609	100.0
ආනම්ඳුව	8	0.1	512	5.2	2,101	21.4	2,554	26.0	2,379	24.2	2,277	23.2	9,831	100.0
පල්ලම	3	0.1	232	4.4	989	18.6	1,375	25.8	1,307	24.5	1,421	26.7	5,327	100.0
ආරවිකටුව	6	0.1	362	4.9	1,423	19.4	1,811	24.7	1,670	22.8	2,060	28.1	7,332	100.0
හලාවත	7	0.1	286	4.5	1,196	18.8	1,540	24.3	1,505	23.7	1,816	28.6	6,350	100.0
මාදම්පේ	2	0.0	155	2.5	828	13.6	1,344	22.1	1,577	25.9	2,181	35.8	6,087	100.0
මහවැව	2	0.0	131	2.5	782	14.7	1,280	24.1	1,389	26.1	1,728	32.5	5,312	100.0
නාත්තණ්ඩිය	4	0.1	142	2.2	877	13.3	1,513	23.0	1,674	25.4	2,374	36.1	6,584	100.0
වෙන්නප්පුව	7	0.1	79	1.7	593	12.5	1,081	22.8	1,280	27.0	1,702	35.9	4,742	100.0
දංකොටුව	5	0.1	107	1.7	811	12.8	1,356	21.4	1,653	26.1	2,408	38.0	6,340	100.0
එකතුව	69	0.1	4,086	4.5	17,365	19.0	22,787	24.9	22,336	24.4	24,955	27.2	91,598	100.0

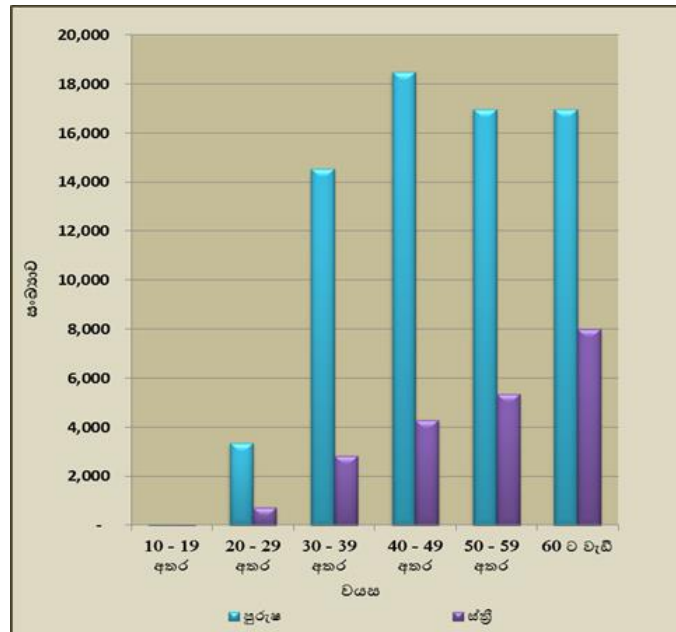
මෙම දිස්ත්‍රික්කයෙහි ගොවිකාරකයින්ගේ වයස් කාණ්ඩ සැලකූ විට ගොවිකාරකයින් ප්‍රතිශතය වැඩි වයස් කාණ්ඩ ලෙස වයස වයස 60 ට වැඩි (27.2%), වයස 40 - 49 (24.9%) හා වයස 50 - 59 (24.4%) වයස් කාණ්ඩ සැලකිය හැකිවේ.

ප්‍රාදේශීය ලේකම් කොට්ඨාස අනුව වයස් කාණ්ඩ සැලකූ විට මහකුඹුක්කඩවල, පල්ලම, ආරවිකටුව, හලාවත, මාදම්පේ, මහවැව, දංකොටුව, නාත්තණ්ඩිය හා වෙන්නප්පුව ප්‍රාදේශීය ලේකම් කොට්ඨාස වල වැඩිම ගොවිකාරකයින් ප්‍රතිශතය අයත් වන වයස් කාණ්ඩය, වයස 60 ට වැඩි වයස් කාණ්ඩය වේ. කල්පිටිය, නවගත්තේගම, පුත්තලම, මුන්දලම හා ආනම්ඳුව යන ප්‍රාදේශීය

ලේකම් කොට්ඨාසයන්හි වැඩිම ගොවිකාරකයින් ප්‍රතිශතය අයත් වන වයස් කාණ්ඩය වයස 40 – 49 වයස් කාණ්ඩය වන අතර වනාතවිල්ලුව හා කරුවලගස්වැව යන ප්‍රාදේශීය ලේකම් කොට්ඨාසයන්හි වැඩිම ගොවිකාරකයින් ප්‍රතිශතය අයත් වන වයස් කාණ්ඩය වයස 30 – 39 වයස් කාණ්ඩය වේ.

රූප සටහන 04:

වයස් කාණ්ඩය හා ස්ත්‍රී / පුරුෂ භාවය අනුව ගොවිකාරකයින් සංඛ්‍යාව – 2014



3.4 : ප්‍රාදේශීය ලේකම් කොට්ඨාස මට්ටමින් බිම් කැබලි ගණන සහ ස්ත්‍රී/ පුරුෂ භාවය අනුව ගොවිකාරකයින් සංඛ්‍යාව - 2014

මෙහිදී ගොවිකාරකයින් සංඛ්‍යාව, ඔවුන් සතු බිම් කැබලි සංඛ්‍යාව අනුව ප්‍රාදේශීය ලේකම් කොට්ඨාස පදනම් කර ගනිමින් විස්තර කරනු ලබයි.

වගු අංක 3.4.1 :

ප්‍රාදේශීය ලේකම් කොට්ඨාස මට්ටමින් බිම් කැබලි ගණන හා ස්ත්‍රී/ පුරුෂ භාවය අනුව ගොවිකාරකයින් සංඛ්‍යාව - 2014

ප්‍රා.ලේ.කොට්ඨාසය	බිම් කැබලි ගණන හා ස්ත්‍රී/ පුරුෂ භාවය අනුව ගොවිකාරකයන් සංඛ්‍යාව											
	බිම් කැබලි 1		බිම් කැබලි 2		බිම් කැබලි 3		බිම් කැබලි 4		බිම් කැබලි 5		බිම් කැබලි 6	
	පුරුෂ	ස්ත්‍රී	පුරුෂ	ස්ත්‍රී	පුරුෂ	ස්ත්‍රී	පුරුෂ	ස්ත්‍රී	පුරුෂ	ස්ත්‍රී	පුරුෂ	ස්ත්‍රී
කල්පිටිය	2,963	637	1,570	129	320	16	78	9	22	3	15	2
වනාතවිල්ලුව	1,402	408	610	94	159	26	88	7	22	2	15	1
කරුවලගස්වැව	2,164	878	1,683	365	809	121	398	43	193	15	78	6
නවගත්තේගම	1,019	443	1,376	318	524	92	195	15	50	7	42	6
පුත්තලම	1,694	595	392	74	58	4	15	2	2	-	3	2
මුන්දලම	4,179	1,066	749	132	154	28	55	6	18	2	19	3
මහකුඹුක්කඩවල	1,653	571	1,375	259	420	53	173	11	45	2	17	3
ආනමඩුව	2,817	892	2,639	520	1,446	208	703	72	270	29	96	9
පල්ලම	2,462	940	1,072	193	360	46	100	13	39	8	20	4
ආරවිකටුව	3,240	1,479	1,362	347	438	76	160	31	61	7	29	5
හලාවත	2,861	1,355	1,025	306	368	77	136	36	62	6	36	6
මාදම්පේ	3,034	1,456	756	253	255	70	96	28	41	3	15	6
මහවැව	2,745	1,133	691	201	230	31	117	16	52	12	24	5
නාන්තන්ඩිය	3,439	1,342	906	274	269	72	104	31	44	3	28	2
වෙන්නප්පුව	2,313	1,110	682	239	200	68	51	17	19	6	10	1
දංකොටුව	2,760	1,084	1,258	316	451	84	175	36	66	7	26	8
එකතුව	40,745	15,389	18,146	4,020	6,461	1,072	2,644	373	1,006	112	473	69

ප්‍රා.ලේ.කොට්ඨාසය	බිම් කැබලි ගණන හා ස්ත්‍රී/ පුරුෂ භාවය අනුව ගොවිකාරකයන් සංඛ්‍යාව										
	බිම් කැබලි 7		බිම් කැබලි 8		බිම් කැබලි 9		බිම් කැබලි 10 සහ ඊට වැඩි		මුළු ගණන		
	පුරුෂ	ස්ත්‍රී	පුරුෂ	ස්ත්‍රී	පුරුෂ	ස්ත්‍රී	පුරුෂ	ස්ත්‍රී	පුරුෂ	ස්ත්‍රී	එකතුව
කල්පිටිය	17	-	13	5	6	1	12	2	5,016	804	5,820
වනාතවිල්ලුව	9	1	23	4	8	-	5	-	2,341	543	2,884
කරුවලගස්වැව	51	5	34	5	15	-	14	2	5,439	1,440	6,879
නවගත්තේගම	19	2	23	1	11	3	15	4	3,274	891	4,165
පුත්තලම	5	1	4	2	-	-	1	2	2,174	682	2,856
මුන්දලම	20	4	9	4	2	1	23	6	5,228	1,252	6,480
මහකුඹුක්කඩවල	6	-	5	-	5	1	10	-	3,709	900	4,609
ආනමඩුව	44	7	31	4	19	4	17	4	8,082	1,749	9,831
පල්ලම	13	3	24	9	4	1	12	4	4,106	1,221	5,327
ආරවිකටුව	14	3	29	10	8	2	23	8	5,364	1,968	7,332
හලාවත	19	3	21	7	5	-	16	5	4,549	1,801	6,350
මාදම්පේ	15	8	17	6	11	3	10	4	4,250	1,837	6,087
මහවැව	10	1	15	3	10	-	13	3	3,907	1,405	5,312
නාන්තන්ඩිය	27	7	14	1	6	1	11	3	4,848	1,736	6,584
වෙන්නප්පුව	9	1	6	1	2	1	3	3	3,295	1,447	4,742
දංකොටුව	21	4	19	3	5	2	13	2	4,794	1,546	6,340
එකතුව	299	50	287	65	117	20	198	52	70,376	21,222	91,598

පුත්තලම දිස්ත්‍රික්කයේ ගොවිකාරකයින්ගෙන් වගාබිම් කැබලි එකක් සතු ගොවිකාරකයින් ඉහළම සංඛ්‍යාවක් වාර්තා වන අතර එය ප්‍රතිශතයක් ලෙස ගත් කල 61.3% ක් වේ. එමෙන්ම වගාබිම් කැබලි දෙකක් සතුව ඇති ගොවිකාරකයින්ගේ ප්‍රතිශතය 24.2% ක් ද වගාබිම් කැබලි තුනක් සතුව ඇති ගොවිකාරකයින්ගේ ප්‍රතිශතය 8.2% ක් ද වගාබිම් කැබලි හතර හා ඊට වැඩි ගොවිකාරකයින්ගේ

ප්‍රතිශතය 6.3% ක් ලෙසද වාර්තා වේ. මෙම ප්‍රතිශත අංක දෙස විමසා බැලීමේ දී පැහැදිලි වන්නේ පුත්තලම දිස්ත්‍රික්කයේ ගොවිකාරකයින් බහුතරයක් සතුව පවතින්නේ වගාබිම් කැබලි එකක් පමණක් බවය.

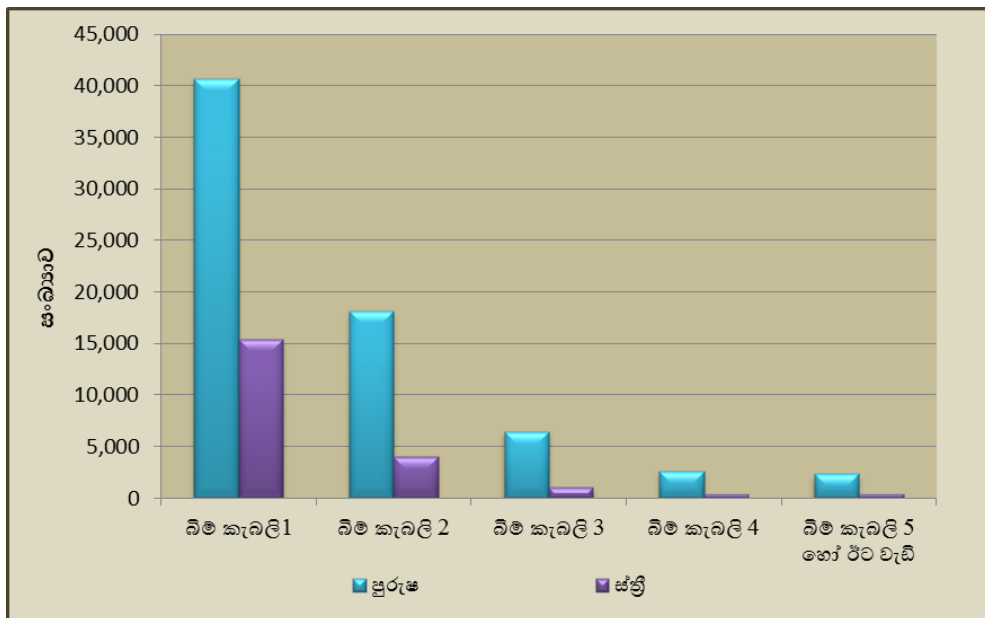
ප්‍රාදේශීය ලේකම් කොට්ඨාස මට්ටමින් සමස්ත ගොවිකාරකයින් සැලකීමේ දී ගොවිකාරකයින් වැඩි ප්‍රතිශතයකට වගාබිම් කැබලි 1 ක් පමණක් ඇති බව වාර්තා වේ. කරුවලගස්වැව, නවගත්තේගම, මහකුඹුක්කඩවල සහ ආනමඩුව යන ප්‍රාදේශීය ලේකම් කොට්ඨාසය හැරුණු විට ඉතිරි සියළුම ප්‍රාදේශීය ලේකම් කොට්ඨාස වල වගාබිම් කැබලි 1 ක් පමණක් ඇති ගොවිකාරකයින්ගේ ප්‍රතිශත අගය 60% ඉක්මවා ඇත.

එසේම ස්ත්‍රී/ පුරුෂ භාවය අනුව ගොවිකාරකයින් සංඛ්‍යාව සැලකීමේ දී වගාබිම් කැබලි එකක් සතු පුරුෂ ගොවිකාරකයින් සමස්ථ පුරුෂ ගොවිකාරකයින් අතරින් 58% වන අතර ස්ත්‍රී ගොවිකාරකයින් සමස්ථ ස්ත්‍රී ගොවිකාරකයින් අතරින් 73% ක් වේ.

මෙහිදී කැපීපෙනෙන ලක්ෂණය වනුයේ ප්‍රාදේශීය ලේකම් කොට්ඨාස මට්ටමින් ස්ත්‍රී ගොවිකාරකයින් සැලකීමේ දී සෑම ප්‍රාදේශීය ලේකම් කොට්ඨාසයකම වගාබිම් කැබලි එකක් පමණක් සතු ස්ත්‍රී ගොවිකාරකයින්ගේ ප්‍රතිශතය 50% ඉක්මවා බවයි. පුරුෂ ගොවිකාරකයින් සැලකීමේ දී කරුවලගස්වැව, නවගත්තේගම, මහකුඹුක්කඩවල සහ ආනමඩුව වැනි කාෂිකාර්මික කටයුතු බහුලව සිදුකරන ප්‍රාදේශීය ලේකම් කොට්ඨාසයන්හි වගාබිම් කැබලි එකක් පමණක් සතු පුරුෂ ගොවිකාරකයින්ගේ ප්‍රතිශතය 50% නොඉක්මවන බවයි. මින් පැහැදිලි වනුයේ මෙම ප්‍රාදේශීය ලේකම් කොට්ඨාසයන්හි ගොවිකාරකයින් බහුතරයක් සතුව වගාබිම් කැබලි එකක් පමණක් පැවතිය ද සැලකිය යුතු ගොවිකාරකයින් ප්‍රමාණයකට වගාබිම් කැබලි එකකට වඩා පවතින බවය.

රූප සටහන 05:

බිම් කැබලි ගණන හා ස්ත්‍රී / පුරුෂ භාවය අනුව ගොවිකාරකයින් සංඛ්‍යාව - 2014



3.5 : ප්‍රාදේශීය ලේකම් කොට්ඨාස මට්ටමින් වගකීම් දරණ බිම් ප්‍රමාණය හා ස්ත්‍රී/ පුරුෂ භාවය අනුව ගොවිකාරකයින් සංඛ්‍යාව - 2014

මෙහිදී ගොවිකාරකයින් සංඛ්‍යාව, ඔවුන් වගකීම් දරණ බිම් ප්‍රමාණය හා ස්ත්‍රී/ පුරුෂ භාවය අනුව ප්‍රාදේශීය ලේකම් කොට්ඨාස පදනම් කර ගනිමින් විස්තර කරනු ලබයි.

වගු අංක 3.5.1 :

ප්‍රාදේශීය ලේකම් කොට්ඨාස මට්ටමින් වගකීම් දරණ බිම් ප්‍රමාණය හා ස්ත්‍රී/ පුරුෂ භාවය අනුව ගොවිකාරකයින් සංඛ්‍යාව- 2014

ප්‍රා.ලේ. කොට්ඨාසය	වගකීම් දරණ බිම් ප්‍රමාණය අනුව ගොවිකාරකයන්											
	අක්කර 1ට අඩු		අක්කර 1-2 අතර		අක්කර 2-3 අතර		අක්කර 3-4 අතර		අක්කර 4-5 අතර		අක්කර 5-7 අතර	
	පුරුෂ	ස්ත්‍රී	පුරුෂ	ස්ත්‍රී	පුරුෂ	ස්ත්‍රී	පුරුෂ	ස්ත්‍රී	පුරුෂ	ස්ත්‍රී	පුරුෂ	ස්ත්‍රී
කල්පිටිය	1,694	449	1,304	175	993	104	296	19	223	22	224	16
වනාතවිල්ලුව	483	153	472	143	487	100	145	24	234	35	236	52
කරුවලගස්වැව	741	302	1,296	454	1,193	358	726	149	469	79	562	61
නවගත්තේගම	463	195	662	240	604	170	800	187	287	46	244	28
පුත්තලම	706	281	518	165	393	119	146	34	104	22	145	29
මුන්දලම	2,179	597	1,385	320	776	177	275	52	155	40	175	29
මහකුඹුක්කඩවල	260	97	794	243	953	249	487	105	359	75	433	83
ආනමඩුව	1,385	431	1,988	529	1,627	346	1,179	209	681	89	702	88
පල්ලම	800	273	1,260	433	880	248	411	93	220	56	331	87
ආරච්චිකටුව	1,978	862	1,464	572	768	262	412	135	242	46	273	50
හලාවත	2,362	1,205	983	345	448	105	260	61	120	20	149	26
මාදම්පේ	2,491	1,163	957	445	303	107	162	48	95	25	79	16
මහවැව	2,613	1,072	611	183	248	61	111	28	86	12	93	18
නාන්තන්ඩිය	3,270	1,287	710	236	295	81	150	37	112	21	121	26
වෙන්නප්පුව	2,345	1,144	458	146	146	62	92	24	59	17	61	20
දංකොටුව	2,741	1,008	1,012	300	422	108	174	42	108	16	138	30
එකතුව	26,511	10,519	15,874	4,929	10,536	2,657	5,826	1,247	3,554	621	3,966	659

ප්‍රා.ලේ. කොට්ඨාසය	වගකීම් දරණ බිම් ප්‍රමාණය අනුව ගොවිකාරකයන්									
	අක්කර 7-9 අතර		අක්කර 9-10 අතර		අක්කර 10-15 අතර		අක්කර 15		මුළු ගණන	
	පුරුෂ	ස්ත්‍රී	පුරුෂ	ස්ත්‍රී	පුරුෂ	ස්ත්‍රී	පුරුෂ	ස්ත්‍රී	පුරුෂ	ස්ත්‍රී
කල්පිටිය	102	7	21	1	91	5	68	6	5,016	804
වනාතවිල්ලුව	84	13	25	2	103	13	72	8	2,341	543
කරුවලගස්වැව	238	23	59	4	114	9	41	1	5,439	1,440
නවගත්තේගම	94	9	43	5	62	9	15	2	3,274	891
පුත්තලම	49	8	11	1	77	18	25	5	2,174	682
මුන්දලම	95	11	29	4	113	15	46	7	5,228	1,252
මහකුඹුක්කඩවල	191	28	45	4	134	13	53	3	3,709	900
ආනමඩුව	300	23	64	9	117	17	39	8	8,082	1,749
පල්ලම	97	19	32	2	44	8	31	2	4,106	1,221
ආරච්චිකටුව	99	27	27	5	66	6	35	3	5,364	1,968
හලාවත	73	12	19	6	90	16	45	5	4,549	1,801
මාදම්පේ	55	16	15	4	57	8	36	5	4,250	1,837
මහවැව	41	12	14	1	49	15	41	3	3,907	1,405
නාන්තන්ඩිය	65	16	12	2	69	16	44	14	4,848	1,736
වෙන්නප්පුව	33	9	16	1	60	18	25	6	3,295	1,447
දංකොටුව	64	12	23	4	61	16	51	10	4,794	1,546
එකතුව	1,680	245	455	55	1,307	202	667	88	70,376	21,222

පුත්තලම දිස්ත්‍රික්කයෙහි ගොවිකාරකයින්ගෙන් වැඩි සංඛ්‍යාවක් එනම් ගොවිකාරකයින් 37,030 ක් වගකීම් දරණ බිම් ප්‍රමාණ අක්කර 1 ට අඩු බිම් කැබලි වේ. දිස්ත්‍රික්කයෙහි ගොවිකාරකයින්ට අයත්

බිම් ප්‍රමාණ වල ප්‍රතිශත සැලකීමේ දී පිළිවෙලින් අක්කර 1 ට අඩු 40.4%, අක්කර 1-2 අතර 22.7%, අක්කර 2-3 අතර 14.4%, අක්කර 3-4 අතර 7.7%, අක්කර 4-5 අතර 4.6%, අක්කර 5-7 අතර 5.1%, අක්කර 7-10 අතර 2.6% හා අක්කර 10 ට වැඩි 2.5% ලෙස දැක්විය හැකිවේ.

ප්‍රාදේශීය ලේකම් කොට්ඨාස මට්ටමින් සමස්ත ගොවිකාරකයින්ගෙන් වගකීම දරණ බිම් ප්‍රමාණය අනුව ගොවිකාරකයින් සංඛ්‍යාව සැලකීමේදී අක්කර 1 ට අඩු බිම් ප්‍රමාණයක් වගකරන ගොවිකාරකයින්ගේ ප්‍රතිශතය කල්පිටිය (36.8), පුත්තලම (34.6), මුන්දලම (42.8), ආරච්චිකටුව (38.7), හලාවත (56.2), මාදම්පේ (60.0), මහවැව (69.4) නාන්තණ්ඩිය (69.2), වෙන්නප්පුව (73.6) සහ දංකොටුව (59.1) යන ප්‍රාදේශීය ලේකම් කොට්ඨාස වලදී අනෙකුත් වගකීම දරණ බිම් ප්‍රමාණයන් යටතේ වන ගොවිකාරකයින්ට සාපේක්ෂව ඉහළම අගයන් ගන්නා බව පෙන්නුම් කරයි. මෙම තත්ත්වයට ප්‍රධානම හේතුව වනුයේ මෙම ප්‍රාදේශීය ලේකම් කොට්ඨාසයන්හි ජනසන්නත්වය අනෙකුත් ප්‍රාදේශීය ලේකම් කොට්ඨාස වලට සාපේක්ෂව ඉහළ අගයක් ගැනීමයි.

වනාන්තර (21.3), නාන්තණ්ඩිය (25.4), නවගත්තේගම (21.7), ආනමඩුව (25.6) හා පල්ලම (31.8) යන ප්‍රාදේශීය ලේකම් කොට්ඨාසයන්හි සමස්ත ගොවිකාරකයින්ගෙන් වගකීම දරණ බිම් ප්‍රමාණය අනුව ගොවිකාරකයින් සංඛ්‍යාව සැලකීමේ දී අක්කර 1 න් 2 න් අතර බිම් ප්‍රමාණයක් වගකරන ගොවිකාරකයින්ගේ ප්‍රතිශතය අනෙකුත් වගකීම දරණ බිම් ප්‍රමාණයන් යටතේ වන ගොවිකාරකයින්ට සාපේක්ෂව ඉහළම අගයන් ගන්නා බව පෙන්නුම් කරයි.

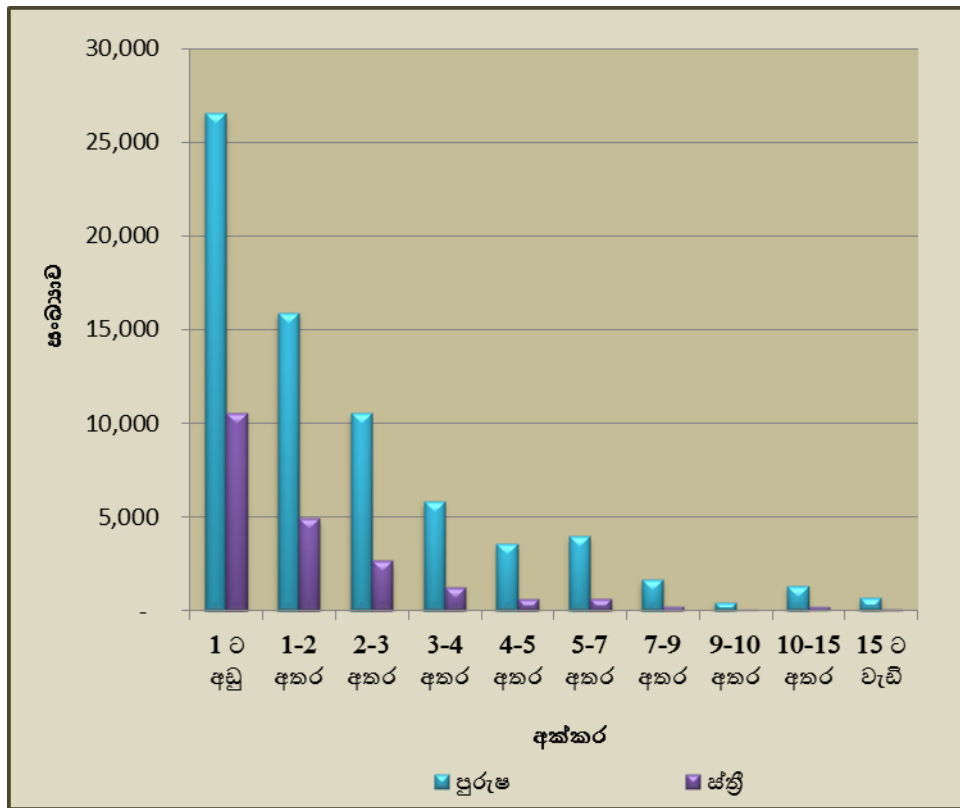
පුත්තලම දිස්ත්‍රික්කයෙහි මහකුඹුක්කඩවල (26.1) ප්‍රාදේශීය ලේකම් කොට්ඨාසයෙහි සමස්ත ගොවිකාරකයින්ගෙන් වගකීම දරණ බිම් ප්‍රමාණය අනුව ගොවිකාරකයින් සංඛ්‍යාව සැලකීමේ දී අක්කර 2 න් 3 න් අතර බිම් ප්‍රමාණයක් වගකරන ගොවිකාරකයින්ගේ ප්‍රතිශතය අනෙකුත් වගකීම දරණ බිම් ප්‍රමාණයන් යටතේ වන ගොවිකාරකයින්ට සාපේක්ෂව ඉහළම අගයක් ගන්නා බව පෙන්නුම් කරයි.

පුත්තලම දිස්ත්‍රික්කයෙහි වැඩිම ස්ත්‍රී ගොවිකාරකයින් (10,519) හා පුරුෂ ගොවිකාරකයින් (26,511) සංඛ්‍යාවකට අයත් බිම් ප්‍රමාණය අක්කර 1 ට අඩු බිම් ප්‍රමාණයකි. එම බිම් ප්‍රමාණය යටතේ ස්ත්‍රී හා පුරුෂ ගොවිකාරකයින්ගේ ප්‍රතිශත පිළිවෙලින් 37.7% හා 49.6.2% වේ.

බිම් ප්‍රමාණ හා ස්ත්‍රී/ පුරුෂ භාවය පිළිබඳ අවධානය යොමු කිරීමේදී, අක්කර 1-2 අතර ඉහත අගයන් පිළිවෙලින් 22.6% හා 23.2.1% වන අතර අක්කර 2-3 අතර 15.0% හා 12.5% ද අක්කර 3-4 අතර 8.3% හා 5.9% ද අක්කර 4-5 අතර 5.1% හා 2.9% ද අක්කර 5-7 අතර 5.6% හා 3.1% ද අක්කර 7 හා ඊට වැඩි 5.8% හා 2.3% ද වේ.

රූප සටහන 06 :

වගකීම් දරණ බිම් ප්‍රමාණය හා ස්ත්‍රී / පුරුෂ භාවය අනුව ගොවිකාරකයින් - 2014



3.6 : ප්‍රාදේශීය ලේකම් කොට්ඨාස මට්ටමින් ගොවිකාරකයින් සංඛ්‍යාව සහ වගකීම් දරණ බිම් ප්‍රමාණය (අක්කර) - 2014

මේ යටතේදී ගොවි කාර්ණයේ විශාලත්වය අනුව ගොවිකාරකයින් සංඛ්‍යාව හා බිම් ප්‍රමාණයේ ව්‍යාප්තිය පිළිබඳ විස්තර කරනු ලබයි.

වගු අංක 3.6.1 :

ප්‍රාදේශීය ලේකම් කොට්ඨාස මට්ටමින් ගොවිකාරකයින් සංඛ්‍යාව සහ වගකීම් දරණ බිම් ප්‍රමාණය (අක්කර) - 2014

ප්‍රා.ලේ. කොට්ඨාසය	ගොවිකාරකයන් සංඛ්‍යාව හා බිම් ප්‍රමාණය (අක්කර)													
	අක්කර 1ට අඩු		අක්කර 1-2 අතර		අක්කර 2-3 අතර		අක්කර 3-4 අතර		අක්කර 4-5 අතර		අක්කර 5-6 අතර		අක්කර 6-7 අතර	
	ගොවිකාරකයන් සංඛ්‍යාව	බිම් ප්‍රමාණය	ගොවිකාරකයන් සංඛ්‍යාව	බිම් ප්‍රමාණය	ගොවිකාරකයන් සංඛ්‍යාව	බිම් ප්‍රමාණය	ගොවිකාරකයන් සංඛ්‍යාව	බිම් ප්‍රමාණය	ගොවිකාරකයන් සංඛ්‍යාව	බිම් ප්‍රමාණය	ගොවිකාරකයන් සංඛ්‍යාව	බිම් ප්‍රමාණය	ගොවිකාරකයන් සංඛ්‍යාව	බිම් ප්‍රමාණය
කල්පිටිය	2,143	874	1,479	1,788	1,097	2,341	315	1,003	245	1,023	154	792	86	532
වනාතවිල්ලුව	636	327	615	699	587	1,234	169	532	269	1,098	189	963	99	607
කරුවලගස්වැව	1,043	514	1,750	2,165	1,551	3,361	875	2,814	548	2,302	361	1,869	262	1,630
නවගත්තේගම	658	340	902	1,133	774	1,694	987	3,078	333	1,401	175	905	97	601
පුත්තලම	987	368	683	803	512	1,072	180	577	126	529	137	696	37	227
මුත්දලම	2,776	1,360	1,705	1,997	953	2,033	327	1,034	195	817	135	696	69	427
මහකුඹුක්කඩවල	357	195	1,037	1,231	1,202	2,606	592	1,886	434	1,810	321	1,649	195	1,201
ආනමඩුව	1,816	969	2,517	3,103	1,973	4,409	1,388	4,474	770	3,267	474	2,484	316	1,975
පල්ලම	1,073	593	1,693	2,025	1,128	2,475	504	1,623	276	1,170	310	1,582	108	672
ආරම්බකටුව	2,840	1,346	2,036	2,530	1,030	2,303	547	1,768	288	1,226	210	1,088	113	701
හලාවත	3,567	1,387	1,328	1,610	553	1,229	321	1,044	140	594	115	603	60	373
මාදම්පේ	3,654	1,734	1,402	1,675	410	927	210	682	120	508	56	294	39	241
මහවැව	3,685	1,369	794	978	309	704	139	454	98	418	69	364	42	265
නාත්තන්ඩිය	4,557	1,716	946	1,182	376	856	187	617	133	572	92	485	55	341
වෙන්තප්පුව	3,489	1,281	604	752	208	471	115	380	76	326	56	294	25	161
දංකොටුව	3,749	1,671	1,312	1,659	530	1,214	216	708	124	529	106	563	62	390
එකතුව	37,030	16,043	20,803	25,330	13,193	28,927	7,072	22,674	4,175	17,588	2,960	15,327	1,665	10,344

ප්‍රා.ලේ. කොට්ඨාසය	ගොවිකාරකයන් සංඛ්‍යාව හා බිම් ප්‍රමාණය (අක්කර)													
	අක්කර 7-8 අතර		අක්කර 8-9 අතර		අක්කර 9-10 අතර		අක්කර 10-15 අතර		අක්කර 15-20 අතර		20 ට වැඩි		මුළු ගණන	
	ගොවිකාරකයන් සංඛ්‍යාව	බිම් ප්‍රමාණය	ගොවිකාරකයන් සංඛ්‍යාව	බිම් ප්‍රමාණය	ගොවිකාරකයන් සංඛ්‍යාව	බිම් ප්‍රමාණය	ගොවිකාරකයන් සංඛ්‍යාව	බිම් ප්‍රමාණය	ගොවිකාරකයන් සංඛ්‍යාව	බිම් ප්‍රමාණය	ගොවිකාරකයන් සංඛ්‍යාව	බිම් ප්‍රමාණය	ගොවිකාරකයන් සංඛ්‍යාව	බිම් ප්‍රමාණය
කල්පිටිය	65	469	44	363	22	203	96	1,091	43	711	31	866	5,820	12,055
වනාතවිල්ලුව	47	336	50	405	27	248	116	1,333	44	718	36	979	2,884	9,477
කරුවලගස්වැව	144	1,038	117	962	63	578	123	1,414	25	410	17	388	6,879	19,444
නවගත්තේගම	49	354	54	443	48	444	71	829	10	161	7	193	4,165	11,576
පුත්තලම	40	284	17	139	12	111	95	1,005	22	367	8	239	2,856	6,418
මුත්දලම	64	457	42	344	33	305	128	1,477	34	570	19	487	6,480	12,004
මහකුඹුක්කඩවල	113	812	106	864	49	448	147	1,685	38	622	18	485	4,609	15,493
ආනමඩුව	195	1,415	128	1,050	73	676	134	1,552	28	472	19	485	9,831	26,331
පල්ලම	64	464	52	425	34	314	52	585	26	432	7	181	5,327	12,540
ආරම්බකටුව	71	512	55	453	32	296	72	822	27	444	11	341	7,332	13,831
හලාවත	53	385	32	265	25	231	106	1,234	23	380	27	755	6,350	10,089
මාදම්පේ	39	283	32	263	19	176	65	772	27	462	14	384	6,087	8,402
මහවැව	35	260	18	149	15	140	64	735	27	459	17	484	5,312	6,779
නාත්තන්ඩිය	40	292	41	339	14	131	85	980	35	577	23	601	6,584	8,689
වෙන්තප්පුව	22	160	20	163	17	158	78	922	17	291	15	402	4,742	5,759
දංකොටුව	40	289	36	298	27	254	77	880	34	569	27	747	6,340	9,771
එකතුව	1,081	7,811	844	6,923	510	4,714	1,509	17,315	460	7,645	296	8,017	91,598	188,658

පුත්තලම දිස්ත්‍රික්කයේ කෘෂිකාර්මික කටයුතු සඳහා තමා සතුව බිම් කැබැල්ලක් ඇති ගොවිකාරකයින් සංඛ්‍යාව 91,598 ක් වන අතර මුළු බිම් ප්‍රමාණය අක්කර 188,658 ක් වේ.

දිස්ත්‍රික්කයේ මුළු ගොවිකාරකයින් සංඛ්‍යාවෙහි ප්‍රතිශත ලෙස සැලකූ විට අක්කර 1 ට අඩු බිම් ප්‍රමාණයක් වගාකරන ගොවිකාරකයන් 40.4% ක්ද, අක්කර 1-2 අතර 22.7% ක්ද , අක්කර 2-3 අතර 14.4% ක්ද, අක්කර 3-4 අතර 7.7% ක්ද, අක්කර 4-5 අතර 4.6% ක්ද, අක්කර 5-7 අතර 5.0% ක්ද, අක්කර 7-9 අතර 2.1% ක්ද, අක්කර 9-10 අතර 0.6% ක්ද, අක්කර 10-15 අතර 1.6% ක්ද, අක්කර 15-20 අතර 0.5% ක්ද අක්කර 20 ට වැඩි 0.3% ක්ද වාර්තා වේ.

දිස්ත්‍රික්කයේ මුළු බිම් ප්‍රමාණයෙහි ප්‍රතිශත සැලකූ විට අක්කර 1 ට අඩු බිම් ප්‍රමාණය 8.5% ක්ද, අක්කර 1-2 අතර 13.4% ක්ද, අක්කර 2-3 අතර 15.3% ක්ද, අක්කර 3-4 අතර 12.0% ක්ද, අක්කර 4-5 අතර 9.3% ක්ද, අක්කර 5-7 අතර 13.6% ක්ද, අක්කර 7-9 අතර 7.8% ක්ද, අක්කර 9 - 10 අතර 2.5% ක්ද, අක්කර 10-15 අතර 9.2% ක්ද, අක්කර 15-20 අතර 4.1% ක්ද අක්කර 20 ට වැඩි 4.2% ක්ද වාර්තා වේ.

ප්‍රාදේශීය ලේකම් කොට්ඨාස මට්ටමින් බිම් ප්‍රමාණයෙහි ප්‍රතිශත සැලකූ විට අක්කර 01ට අඩු බිම් ප්‍රමාණය යටතේ වැඩිම බිම් ප්‍රතිශතය (22.2%) පවතිනුයේ වෙනත්ප්‍රච ප්‍රාදේශීය ලේකම් කොට්ඨාසයෙහි වන අතර අඩුම බිම් ප්‍රතිශතය (1.3%) පවතිනුයේ මහකුඹුක්කඩවල ප්‍රාදේශීය ලේකම් කොට්ඨාසයෙහිය. අක්කර 1 - 2 අතර බිම් ප්‍රමාණය යටතේ වැඩිම බිම් ප්‍රතිශතය (19.9%) පවතිනුයේ මාදම්පේ ප්‍රාදේශීය ලේකම් කොට්ඨාසයෙහි වන අතර අඩුම බිම් ප්‍රතිශතය (7.4%) පවතිනුයේ වනාතවිල්ලුව ප්‍රාදේශීය ලේකම් කොට්ඨාසයෙහිවේ.

අක්කර 2-3 අතර බිම් ප්‍රමාණය යටතේ වැඩිම බිම් ප්‍රතිශතය (19.4%) කල්පිටිය ප්‍රාදේශීය ලේකම් කොට්ඨාසය හා අඩුම බිම් ප්‍රතිශතය (8.2%) වෙනත්ප්‍රච ප්‍රාදේශීය ලේකම් කොට්ඨාසය, අක්කර 3-4 අතර බිම් ප්‍රමාණය යටතේ වැඩිම බිම් ප්‍රතිශතය (26.6%) නවගත්තේගම ප්‍රාදේශීය ලේකම් කොට්ඨාසය හා අඩුම ප්‍රතිශතය (5.6%) වනාතවිල්ලුව ප්‍රාදේශීය ලේකම් කොට්ඨාසය, අක්කර 4 - 5 අතර බිම් ප්‍රමාණය වැඩිම ප්‍රතිශතය (12.4%) ආනමඩුව ප්‍රාදේශීය ලේකම් කොට්ඨාසයෙන් වන අතර අඩුම ප්‍රතිශතය (5.4%) දංකොටුව ප්‍රාදේශීය ලේකම් කොට්ඨාසයෙන් වාර්තාවේ.

ප්‍රාදේශීය ලේකම් කොට්ඨාස මට්ටමින් ප්‍රතිශතය සැලකූ විට අක්කර 5 - 7 අතර බිම් ප්‍රමාණය යටතේ මහකුඹුක්කඩවල ප්‍රාදේශීය ලේකම් කොට්ඨාසයේ බිම් ප්‍රතිශතය 18.4% ඉක්මවා ඇති අතර එහි අඩුම ප්‍රතිශතය (6.4%) මාදම්පේ ප්‍රාදේශීය ලේකම් කොට්ඨාසයෙන් වාර්තාවේ.

එමෙන්ම අක්කර 7 - 9 අතර බිම් ප්‍රමාණය යටතේ වැඩිම බිම් ප්‍රතිශතය (10.8%) වාර්තා වන්නේ මහකුඹුක්කඩවල ප්‍රාදේශීය ලේකම් කොට්ඨාසයෙන් වන අතර අඩුම ප්‍රතිශතය (5.6%) වාර්තා වන්නේ වෙනත්ප්‍රච ප්‍රාදේශීය ලේකම් කොට්ඨාසයෙනි. අක්කර 9 - 10 අතර බිම් ප්‍රමාණය සැලකූ විට වැඩිම ප්‍රතිශතය (3.8%) වාර්තා වන්නේ නවගත්තේගම ප්‍රාදේශීය ලේකම් කොට්ඨාසයෙන් වන අතර අඩුම ප්‍රතිශතය (1.5%) වාර්තා වන්නේ නාත්තණ්ඩිය ප්‍රාදේශීය ලේකම් කොට්ඨාසයෙනි.

අක්කර 10-15 අතර බිම් ප්‍රමාණය සැලකිල්ලට ගතහොත් වෙනත්ප්‍රච ප්‍රාදේශීය ලේකම් කොට්ඨාසයෙන් වැඩිම ප්‍රතිශතය 16.0% වාර්තා වන අතර අඩුම ප්‍රතිශතය (4.7%) පල්ලම ප්‍රාදේශීය ලේකම් කොට්ඨාසයෙන් වාර්තා වේ. අක්කර 15 - 20 අතර බිම් ප්‍රමාණයෙහි වැඩිම ප්‍රතිශතය (7.6%) වනාතවිල්ලුව ප්‍රාදේශීය ලේකම් කොට්ඨාසයෙහි වන අතර අඩුම ප්‍රතිශතය (1.4%) නවගත්තේගමප්‍රාදේශීය ලේකම් කොට්ඨාසයෙන් වාර්තාවේ.

අක්කර 20 හා ඊට වැඩි බිම් ප්‍රමාණය යටතේ වැඩිම බිම් ප්‍රතිශතය (10.3%) වාර්තා වන්නේ වනාන්තවිල්ලුව ප්‍රාදේශීය දේශීය ලේකම් කොට්ඨාසයන්හි වන අතර අඩුම ප්‍රතිශතය (1.4%) වාර්තා වන්නේ පල්ලම ප්‍රාදේශීය ලේකම් කොට්ඨාසයෙනි.

3.7. ප්‍රාදේශීය ලේකම් කොට්ඨාස මට්ටමින් කාරක තත්ත්වය අනුව ගොවිකාරකයින් සංඛ්‍යාව හා ගොවි කාණ්ඩ වල බිම් ප්‍රමාණය (අක්කර) - 2014

මේ යටතේදී පුත්තලම දිස්ත්‍රික්කයේ ගොවිකාරකයාගේ කාරක තත්ත්වය අනුව ගොවිකාරකයින් සංඛ්‍යාව හා ගොවි කාණ්ඩ වල බිම් ප්‍රමාණයේ ව්‍යාප්තිය පිළිබඳ විස්තර කරනු ලබයි.

වගු අංක 3.7.1 :

ප්‍රාදේශීය ලේකම් කොට්ඨාස මට්ටමින් කාරක තත්ත්වය අනුව ගොවිකාරකයින් සංඛ්‍යාව හා ගොවි කාණ්ඩ වල බිම් ප්‍රමාණය - 2014

ප්‍රා.ලේ.කොට්ඨාසය	තමාගේම		ආයතනයක්වෙනුවෙන්		පුද්ගලික අයවෙනුවෙන්		වෙනත් අය වෙනුවෙන්		මුළු ගණන	
	සංඛ්‍යාව	බිම් ප්‍රමාණය (අක්කර)	සංඛ්‍යාව	බිම් ප්‍රමාණය (අක්කර)	සංඛ්‍යාව	බිම් ප්‍රමාණය (අක්කර)	සංඛ්‍යාව	බිම් ප්‍රමාණය (අක්කර)	සංඛ්‍යාව	බිම් ප්‍රමාණය (අක්කර)
කල්පිටිය	5,617	11,552	91	229	62	219	22	56	5,792	12,055
වනාන්තවිල්ලුව	2,828	9,289	22	104	26	82	2	3	2,878	9,477
කරුවලගස්වැව	6,626	18,982	39	116	91	276	35	70	6,791	19,444
නවගන්නේගම	4,090	11,380	12	13	26	74	34	108	4,162	11,576
පුත්තලම	2,716	5,883	74	378	44	120	12	37	2,846	6,418
මුන්දලම	6,046	11,111	263	623	86	211	41	60	6,436	12,004
මහකුඹුක්කඩවල	4,447	14,812	73	386	54	196	27	100	4,601	15,493
ආනමඩුව	9,651	25,730	14	27	87	308	65	266	9,817	26,331
පල්ලම	5,240	12,236	19	100	53	180	5	24	5,317	12,540
ආරච්චිකටුව	7,086	13,355	66	179	72	172	45	125	7,269	13,831
හලාවත	6,136	9,561	55	233	51	230	30	64	6,272	10,089
මාදම්පේ	5,889	7,984	48	166	46	147	22	105	6,005	8,402
මහවැව	5,150	6,573	24	43	46	151	16	12	5,236	6,779
නාන්තන්ඩිය	6,325	8,091	114	230	111	332	21	36	6,571	8,689
වෙනන්ප්පුව	4,589	5,496	72	124	27	86	22	54	4,710	5,759
දංකොටුව	6,166	9,468	44	102	49	147	26	54	6,285	9,771
එකතුව	88,602	181,504	1,030	3,050	931	2,930	425	1,173	90,988	188,658

සටහන : දිස්ත්‍රික්කය තුළ වාර්තාවී ඇති උප ගොවිකාරකයින් සංඛ්‍යාව මීට ඇතුළත් වී නොමැත.

පුත්තලම දිස්ත්‍රික්කයේ ගොවිකාරකයන්ගේ කාරක තත්ත්වය අනුව ගොවිකාරකයින් 90,988 ක් වාර්තා වන අතර ගොවි කාණ්ඩ වල ඇති මුළු බිම් ප්‍රමාණය අක්කර 188,658 කි. මෙම දිස්ත්‍රික්කයේ තමාගේම වැඩ කරන මුළු ගොවිකාරකයින් සංඛ්‍යාව 88,602 ක් වන අතර එම කාරක තත්ත්වය යටතේ ඇති ගොවි කාණ්ඩ වල මුළු බිම් ප්‍රමාණය අක්කර 181,504 ක් වේ. එම දිස්ත්‍රික්කයේ ආයතන වෙනුවෙන් වැඩ කරන ගොවිකාරකයින් සංඛ්‍යාව 1,030 ක් ලෙස වාර්තා වන අතර එම කාරක තත්ත්වය යටතේ ඇති ගොවි කාණ්ඩ වල මුළු බිම් ප්‍රමාණය අක්කර 3,050 කි. පුද්ගලික අය වෙනුවෙන් වැඩ කරන ගොවිකාරකයින් සංඛ්‍යාව 931 ක් හා එම කාරක තත්ත්වය යටතේ ඇති ගොවි කාණ්ඩ වල මුළු බිම් ප්‍රමාණය අක්කර 2,930 ක් ලෙස වාර්තා වේ. හවුලේ වැඩ කරන ගොවිකාරකයින් සංඛ්‍යාව 425 ක් හා එම කාරක තත්ත්වය යටතේ ඇති ගොවි කාණ්ඩ වල මුළු බිම් ප්‍රමාණය අක්කර 1,173 ක් ලෙස වාර්තා වේ.

දිස්ත්‍රික්කය තුළ තමාගේම වැඩ කරන කාරක තත්ත්වය යටතේ වැඩිම ගොවිකාරකයින් සංඛ්‍යාව (9,651) වාර්තා වන්නේ ආනමඩුව ප්‍රාදේශීය ලේකම් කොට්ඨාසයෙහි වන අතර එම කාරක තත්ත්වය යටතේ ඇති ගොවි කාණ්ඩ වල බිම් ප්‍රමාණයෙහි වැඩිම අගය අක්කර 25,730 වාර්තා වන්නේ ද ආනමඩුව ප්‍රාදේශීය ලේකම් කොට්ඨාසයෙනි. එය තමාගේම වැඩ කරන කාරක තත්ත්වය යටතේ ඇති මුළු බිම් ප්‍රමාණයේ ප්‍රතිශතයක් ලෙස 14.2% ක් වේ. දිස්ත්‍රික්කය තුළ තමාගේම වැඩ කරන කාරක තත්ත්වය යටතේ අඩුම ගොවිකාරකයින් සංඛ්‍යාවක් (2,716) වාර්තා වන්නේ පුත්තලම ප්‍රාදේශීය ලේකම් කොට්ඨාසයෙන් වන අතර එම කාරක තත්ත්වය යටතේ අඩුම බිම් ප්‍රමාණයක් (අක්කර 5,496) වාර්තා වන්නේ වෙන්නප්පේව ප්‍රාදේශීය ලේකම් කොට්ඨාසයෙනි. එය තමාගේම වැඩ කරන කාරක තත්ත්වය යටතේ ඇති මුළු බිම් ප්‍රමාණයේ ප්‍රතිශතයක් ලෙස 3.0% කි.

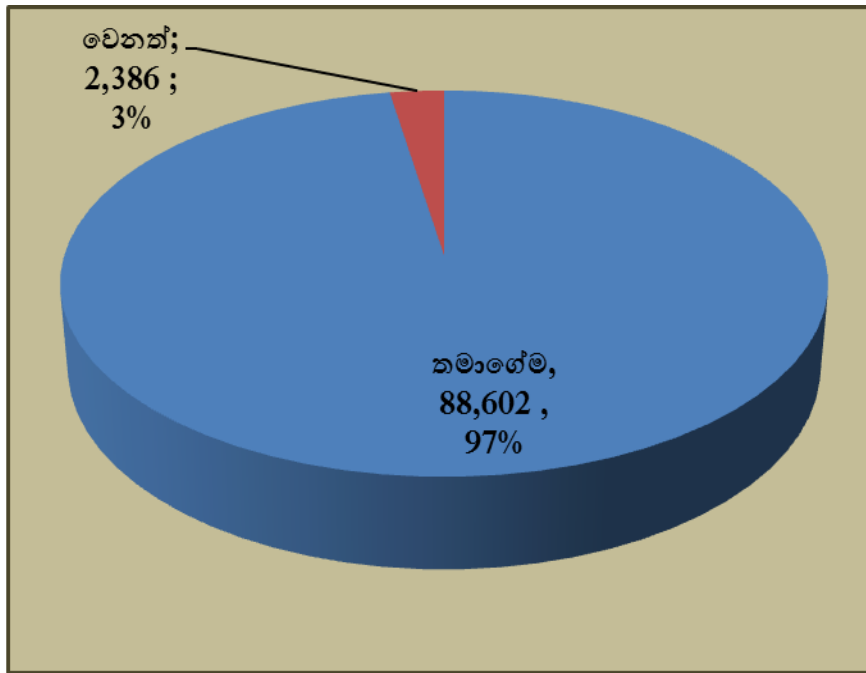
දිස්ත්‍රික්කය තුළ ආයතන වෙනුවෙන් වැඩ කරන වැඩිම ගොවිකාරකයින් සංඛ්‍යාව (263) වාර්තා වන්නේ මුන්දලම ප්‍රාදේශීය ලේකම් කොට්ඨාසයෙන් වන අතර වැඩිම බිම් ප්‍රමාණය වන අක්කර 623 වාර්තා වන්නේ ද මුන්දලම ප්‍රාදේශීය ලේකම් කොට්ඨාසයෙනි. එය ආයතන වෙනුවෙන් වැඩ කරන මුළු බිම් ප්‍රමාණයේ ප්‍රතිශතයක් ලෙස 20.4% ක් වේ. දිස්ත්‍රික්කය තුළ ආයතන වෙනුවෙන් වැඩ කරන අඩුම ගොවිකාරකයින් සංඛ්‍යාව (12) වාර්තා වන්නේ නවගත්තේගම ප්‍රාදේශීය ලේකම් කොට්ඨාසයෙන් වන අතර අඩුම බිම් ප්‍රමාණය වන අක්කර 13 වාර්තා වන්නේ ද නවගත්තේගම ප්‍රාදේශීය ලේකම් කොට්ඨාසයෙනි. එය ආයතන වෙනුවෙන් වැඩ කරන මුළු බිම් ප්‍රමාණයේ ප්‍රතිශතයක් ලෙස 0.4% කි.

දිස්ත්‍රික්කය තුළ පුද්ගලික අය වෙනුවෙන් වැඩ කරන වැඩිම ගොවිකාරකයින් සංඛ්‍යාවක් (111) නාත්තණ්ඩිය ප්‍රාදේශීය ලේකම් කොට්ඨාසයෙන් වාර්තා වන අතර වැඩිම බිම් ප්‍රමාණයක් වන අක්කර 332 වාර්තා වන්නේ ද නාත්තණ්ඩිය ප්‍රාදේශීය ලේකම් කොට්ඨාසයෙනි. එය පුද්ගලික අය වෙනුවෙන් වැඩ කරන මුළු බිම් ප්‍රමාණයේ ප්‍රතිශතයක් ලෙස 11.3% ක් වේ. දිස්ත්‍රික්කය තුළ පුද්ගලික අය වෙනුවෙන් වැඩ කරන අඩුම ගොවිකාරකයින් සංඛ්‍යාව වන 26 වනාතවිල්ලුව සහ නවගත්තේගම ප්‍රාදේශීය ලේකම් කොට්ඨාසයෙන් වාර්තා වන අතර අඩුම බිම් ප්‍රමාණය (අක්කර 74) වාර්තා වන්නේ නවගත්තේගම ප්‍රාදේශීය ලේකම් කොට්ඨාසයෙනි. එය පුද්ගලික අය වෙනුවෙන් වැඩ කරන මුළු බිම් ප්‍රමාණයේ ප්‍රතිශතයක් ලෙස ගත් විට 2.5% ක් වේ.

දිස්ත්‍රික්කය තුළ වෙනත් අය සමඟ හවුලේ වැඩ කරන වැඩිම ගොවිකාරකයින් සංඛ්‍යාව (45) හා වැඩිම බිම් ප්‍රමාණයක් (අක්කර 266) ආනමඩුව ප්‍රාදේශීය ලේකම් කොට්ඨාසයෙන් වාර්තා වී ඇත. එය වෙනත් අය සමඟ හවුලේ වැඩ කරන මුළු බිම් ප්‍රමාණයේ ප්‍රතිශතයක් ලෙස ගත් විට 22.7% ක් වේ. දිස්ත්‍රික්කය තුළ වෙනත් අය සමඟ හවුලේ වැඩ කරන අඩුම ගොවිකාරකයින් සංඛ්‍යාව (2) වාර්තා වන්නේ වනාතවිල්ලුව ප්‍රාදේශීය ලේකම් කොට්ඨාසයෙන් වන අතර අඩුම බිම් ප්‍රමාණය (අක්කර 3) වාර්තා වන්නේ ද වනාතවිල්ලුව ප්‍රාදේශීය ලේකම් කොට්ඨාසයෙනි. එය වෙනත් අය සමඟ හවුලේ වැඩ කරන මුළු බිම් ප්‍රමාණයේ ප්‍රතිශතයක් ලෙස ගත් විට 0.2% ක් වේ.

රූප සටහන 07:

කාරක තත්ත්වය අනුව ගොවිකාරකයින් - 2014



* මෙම රූප සටහනෙහි වෙනත් යටතේ ආයතනයක් වෙනුවෙන්, පුද්ගලික අය වෙනුවෙන්, වෙනත් අය සමඟ හවුලේ යන තුනෙහිම එකතුව දැක්වේ.

3.8 : බිම් කැබැල්ලේ විශාලත්වය සහ කාරක තත්ත්වය අනුව ගොවිකාරකයින් සංඛ්‍යාව හා ගොවි කාණ්ඩ වල බිම් ප්‍රමාණය (අක්කර) - 2014

පුත්තලම දිස්ත්‍රික්කය තුළ වාර්තා වී ඇති ගොවිකාරකයින් සංඛ්‍යාව හා ගොවි කාණ්ඩ වල බිම් ප්‍රමාණය ගොවිකාරකයාගේ කාරක තත්ත්වය හා බිම් කැබැල්ලේ විශාලත්වය අනුව විස්තර කරනු ලබයි. මෙහිදී කාරක තත්ත්වය තමාගේම, ආයතනයක් වෙනුවෙන්, පුද්ගලික අය වෙනුවෙන් හා වෙනත් අය සමඟ හවුලේ වැඩ කරන වශයෙන් කොටස් හතරකට බෙදා ඇත.

වගු අංක 3.8.1 :

බිම් කැබැල්ලේ විශාලත්වය සහ කාරක තත්ත්වය අනුව ගොවිකාරකයින් සංඛ්‍යාව හා ගොවි කාණ්ඩ වල බිම් ප්‍රමාණය (අක්කර) - 2014

බිම් කැබැල්ලේ විශාලත්වය	තමාගේම		ආයතනයක් වෙනුවෙන්		පුද්ගලික අය වෙනුවෙන්		වෙනත් අය සමඟ හවුලේ		මුළු ගණන	
	සංඛ්‍යාව	බිම් ප්‍රමාණය (අක්කර)	සංඛ්‍යාව	බිම් ප්‍රමාණය (අක්කර)	සංඛ්‍යාව	බිම් ප්‍රමාණය (අක්කර)	සංඛ්‍යාව	බිම් ප්‍රමාණය (අක්කර)	සංඛ්‍යාව	බිම් ප්‍රමාණය (අක්කර)
අක්කර 1/4 ට අඩු	5,230	693	47	6	17	3	19	3	5,313	704
අක්කර 1/4-1/2	10,891	3,529	99	33	66	20	27	9	11,083	3,590
අක්කර 1/2-1	19,790	11,364	184	108	159	92	74	45	20,207	11,610
අක්කර 1-2	20,159	24,575	221	266	187	232	84	100	20,651	25,173
අක්කර 2-3	12,705	27,888	178	381	163	351	71	153	13,117	28,774
අක්කර 3-4	6,898	22,123	52	166	71	227	64	204	7,085	22,719
අක්කර 4-5	4,039	17,027	38	156	75	314	29	121	4,181	17,618
අක්කර 5-7	2,811	14,572	60	304	69	350	13	69	2,953	15,295
අක්කර 7-10	3,963	28,804	68	488	62	446	23	173	4,116	29,911
අක්කර 10-20	1,829	23,197	78	986	55	689	19	255	1,981	25,127
අක්කර 20	287	7,731	5	157	7	206	2	42	301	8,135
එකතුව	88,602	181,504	1,030	3,050	931	2,930	425	1,173	90,988	188,658

සටහන : දිස්ත්‍රික්කය තුළ වාර්තාවී ඇති උප ගොවිකාරකයින් සංඛ්‍යාව මීට ඇතුළත් වී නොමැත.

පුත්තලම දිස්ත්‍රික්කය තුළ තමාගේම කාරක තත්ත්වය යටතේ වැඩිම ගොවිකාරකයින් සංඛ්‍යාව (20,159) වාර්තා වන්නේ බිම් කැබැල්ලේ විශාලත්වය අක්කර 1-2 අතර වන අතර වැඩිම බිම් ප්‍රමාණය (අක්කර 27,888) වාර්තා වන්නේ බිම් කැබැල්ලේ විශාලත්වය අක්කර 3-4 යටතේය.

ආයතනයක් වෙනුවෙන් කාරක තත්ත්වය දරන වැඩිම ගොවිකාරකයින් සංඛ්‍යාව (221) වාර්තා වන්නේ බිම් කැබැල්ලේ විශාලත්වය අක්කර 1-2 අතර වන අතර වැඩිම බිම් ප්‍රමාණය (අක්කර 986) වාර්තා වන්නේ බිම් කැබැල්ලේ විශාලත්වය අක්කර 10- 20 අතර යටතේය.

පුද්ගලික අය වෙනුවෙන් කාරක තත්ත්වය දරන වැඩිම ගොවිකාරකයින් සංඛ්‍යාව (187) වාර්තා වන්නේ බිම් කැබැල්ලේ විශාලත්වය අක්කර 1-2 යටතේ වන අතර වැඩිම බිම් ප්‍රමාණය (අක්කර 689) බිම් කැබැල්ලේ විශාලත්වය අක්කර 10-20 යටතේ වාර්තාවී ඇත.

වෙනත් අය සමඟ හවුලේ කාරක තත්ත්වය දරන වැඩිම ගොවිකාරකයින් සංඛ්‍යාව (84) වාර්තා වන්නේ බිම් කැබැල්ලේ විශාලත්වය අක්කර 1-2 යටතේ වන අතර වැඩිම බිම් ප්‍රමාණය (අක්කර 255) වාර්තා වන්නේ බිම් කැබැල්ලේ විශාලත්වය අක්කර 10-20 යටතේය.

3.9 : ප්‍රාදේශීය ලේකම් කොට්ඨාස මට්ටමින් ස්ත්‍රී/ පුරුෂ භාවය අනුව කෘෂිකාර්මික කටයුතුවල නිරත ගොවිකාරකයින් සංඛ්‍යාව - 2014

මේ යටතේ පුත්තලම දිස්ත්‍රික්කයේ පර්චස් 40 ට වැඩි හෝ කෘෂි නිෂ්පාදනයෙන් වැඩි කොටසක් අලෙවිය සඳහා යොදා ගන්නා ගොවිකාරකයින් ඔවුන් නිරත කෘෂිකාර්මික කටයුත්ත හා ඔවුන්ගේ ස්ත්‍රී/ පුරුෂ භාවය අනුව ප්‍රාදේශීය ලේකම් කොට්ඨාස පදනම කර ගනිමින් විස්තර කරනු ලබයි.

වගු අංක 3.9.1 :

ප්‍රාදේශීය ලේකම් කොට්ඨාස මට්ටමින් ස්ත්‍රී/ පුරුෂ භාවය අනුව කෘෂිකාර්මික කටයුතුවල නිරත ගොවිකාරකයින් සංඛ්‍යාව - 2014

ප්‍රා.ලේ.කොට්ඨාසය	කෘෂිකාර්මික කටයුතුවල නිරත වූ ගොවිකාරකයන් සංඛ්‍යාව																	
	විභාව			නේ වභාව			රබර් වභාව			පොල් වභාව			වෙනත් ස්ථිර බෝග වභාව			වෙනත් කාලීන බෝග වභාව		
	ගොවිකාරකයන් සංඛ්‍යාව	පුරුෂ	ස්ත්‍රී	ගොවිකාරකයන් සංඛ්‍යාව	පුරුෂ	ස්ත්‍රී	ගොවිකාරකයන් සංඛ්‍යාව	පුරුෂ	ස්ත්‍රී	ගොවිකාරකයන් සංඛ්‍යාව	පුරුෂ	ස්ත්‍රී	ගොවිකාරකයන් සංඛ්‍යාව	පුරුෂ	ස්ත්‍රී	ගොවිකාරකයන් සංඛ්‍යාව	පුරුෂ	ස්ත්‍රී
කල්පිටිය	287	271	16	1	1	-	-	-	-	4,579	3,919	660	2,374	2,034	340	2,581	2,323	258
වනාකවිල්ල	402	376	26	2	2	-	-	-	-	2,366	1,913	453	2,408	1,917	491	895	724	171
කරුවලගස්වැව	3,499	3,028	471	2	2	-	-	1	-	5,398	4,340	1,058	6,100	4,817	1,283	3,818	3,056	762
නවගත්තේගම	2,219	1,843	376	2	2	-	-	-	-	3,076	2,422	654	3,370	2,637	733	1,944	1,537	407
පුත්තලම	139	121	18	1	-	1	-	-	-	2,383	1,815	568	2,107	1,613	494	346	264	82
මුන්දලම	304	258	46	4	2	2	-	-	-	5,994	4,861	1,133	4,057	3,209	848	708	586	122
මහකුඹුක්කඩවල	1,535	1,335	200	1	1	-	-	-	-	4,037	3,244	793	3,847	3,114	733	1,499	1,230	269
ආනම්ඳුව	4,850	4,215	635	4	4	-	-	3	2	8,489	6,999	1,490	9,996	7,491	1,605	4,373	3,665	708
පල්ලම	1,046	910	136	4	3	1	2	2	-	4,846	3,733	1,113	4,306	3,307	999	1,294	991	303
ආරම්භකටුව	1,501	1,294	207	2	1	1	2	2	-	6,875	5,021	1,854	5,691	4,130	1,561	1,404	1,067	337
හලාවත	787	653	134	2	2	-	-	1	-	5,982	4,285	1,697	4,958	3,547	1,411	1,558	1,165	393
මාදම්පේ	635	523	112	5	4	1	-	-	-	5,907	4,118	1,789	4,872	3,432	1,440	1,743	1,252	491
මහවැව	511	439	72	1	1	-	-	2	2	4,990	3,657	1,333	3,371	2,560	811	1,052	801	251
තාත්තන්ඩිය	828	666	162	-	-	-	-	-	-	6,235	4,593	1,642	5,325	3,891	1,434	1,329	983	346
වේන්නප්පුව	30	27	3	4	2	2	1	1	-	4,417	3,096	1,321	3,764	2,617	1,147	1,422	1,021	401
දංකොටුව	1,101	955	146	3	3	-	-	3	2	6,044	4,584	1,460	5,816	4,416	1,400	1,714	1,312	402
එකතුව	19,674	16,914	2,760	38	30	8	15	11	4	81,618	62,600	19,018	71,462	54,732	16,730	27,680	21,977	5,703

ප්‍රා.ලේ.කොට්ඨාසය	කෘෂිකාර්මික කටයුතුවල නිරත වූ ගොවිකාරකයන් සංඛ්‍යාව																	
	ගව පාලනය			එළු පාලනය			උරු පාලනය			කුකුළු පාලනය			වෙනත් සත්ව පාලනයන්			ජලජීවී වභාව		
	ගොවිකාරකයන් සංඛ්‍යාව	පුරුෂ	ස්ත්‍රී	ගොවිකාරකයන් සංඛ්‍යාව	පුරුෂ	ස්ත්‍රී	ගොවිකාරකයන් සංඛ්‍යාව	පුරුෂ	ස්ත්‍රී	ගොවිකාරකයන් සංඛ්‍යාව	පුරුෂ	ස්ත්‍රී	ගොවිකාරකයන් සංඛ්‍යාව	පුරුෂ	ස්ත්‍රී	ගොවිකාරකයන් සංඛ්‍යාව	පුරුෂ	ස්ත්‍රී
කල්පිටිය	213	198	15	390	314	76	263	216	47	1,112	912	200	27	23	4	8	8	-
වනාකවිල්ල	265	235	30	87	77	10	30	24	6	535	435	100	4	4	-	3	3	-
කරුවලගස්වැව	650	563	87	177	143	34	49	39	10	1,163	921	242	9	5	4	2	2	-
නවගත්තේගම	294	264	30	25	21	4	12	12	-	351	286	65	1	1	-	4	4	-
පුත්තලම	428	328	100	264	201	63	72	49	23	793	561	232	22	13	9	9	9	-
මුන්දලම	613	514	99	304	247	57	471	370	101	1,594	1,258	336	23	18	5	40	37	3
මහකුඹුක්කඩවල	768	661	107	217	182	35	92	78	14	948	783	165	8	5	3	8	6	2
ආනම්ඳුව	878	803	75	118	105	13	56	46	10	994	846	148	7	6	1	5	5	-
පල්ලම	1,045	875	170	312	237	75	227	184	43	1,105	895	210	5	5	-	1	-	1
ආරම්භකටුව	1,323	1,039	284	316	229	87	815	607	208	1,674	1,202	472	25	17	8	160	145	15
හලාවත	859	711	148	217	154	63	523	283	240	1,450	949	501	32	24	8	55	52	3
මාදම්පේ	603	473	130	122	100	22	79	57	22	913	650	263	14	13	1	8	8	-
මහවැව	423	355	68	107	76	31	1,146	803	343	1,015	713	302	15	13	2	28	26	2
තාත්තන්ඩිය	565	455	110	130	97	33	318	213	105	1,156	823	333	18	15	3	15	15	-
වේන්නප්පුව	372	308	64	137	113	24	490	337	153	1,466	1,000	466	42	35	7	13	13	-
දංකොටුව	623	519	104	89	71	18	74	51	23	782	561	221	23	19	4	17	15	2
එකතුව	9,922	8,301	1,621	3,012	2,367	645	4,717	3,369	1,348	17,051	12,795	4,256	275	216	59	376	348	28

ඒ අනුව පුත්තලම දිස්ත්‍රික්කය තුළ වී වගාවේ නිරත වූ බවට වාර්තාවී ඇති මුළු ගොවිකාරකයින් සංඛ්‍යාව 19,674 ක් වන අතර එහි වී වගාවේ නිරත වූ පුරුෂයින් සංඛ්‍යාව 16,914 ක් ද ස්ත්‍රීන් සංඛ්‍යාව 2,760 ක් ද වේ.

දිස්ත්‍රික්කය තුළ ගොවිකාරකයින් පදිංචි ප්‍රාදේශීය ලේකම් කොට්ඨාස සැලකිල්ලට ගතහොත් වී වගාවේ නිරතවී ඇති වැඩිම ගොවිකාරකයින් සංඛ්‍යාව (4,850) ආනමඩුව ප්‍රාදේශීය ලේකම් කොට්ඨාසයෙන් වාර්තා වන අතර එය දිස්ත්‍රික්කයේ වී වගා කරන මුළු ගොවිකාරකයින්ගේ ප්‍රතිශතයක් ලෙස ගත් විට 26.7% කි. එහි වී වගාවේ නිරත පුරුෂ ගොවිකාරකයින් සංඛ්‍යාව 4,215 ක් වන අතර ස්ත්‍රී ගොවිකාරකයින් සංඛ්‍යාව 635 ක් වේ. දෙවනුවට වැඩිම ගොවිකාරකයින් සංඛ්‍යාව වී වගාවේ නිරත වූ බවට වාර්තාවී ඇත්තේ කරුවලගස්වැව ප්‍රාදේශීය ලේකම් කොට්ඨාසයෙන් (3,499) වන අතර එහි ප්‍රතිශතය 17.8 ක් වේ. එහි පුරුෂ ගොවිකාරකයින් 3,028 ක් ද ස්ත්‍රී ගොවිකාරකයින් 471 ක් ද වාර්තාවී ඇත. එමෙන්ම අඩුම ගොවිකාරකයින් සංඛ්‍යාවක් වාර්තාවී ඇති ප්‍රාදේශීය ලේකම් කොට්ඨාසය වෙනත්ප්පුව (30) වන අතර එහි පුරුෂ ගොවිකාරකයකයින් 27 ක් සහ ස්ත්‍රී ගොවිකාරකයකයින් 3 ක් වී වගාවේ නිරත බවට වාර්තාවී ඇත.

පුත්තලම දිස්ත්‍රික්කය තුළ තේ සහ රබර් වගාවේ නිරත ගොවිකාරකයින් ඉතාම අවම වන අතර තේ වගාවේ නිරත වූ බවට වාර්තාවී ඇති ගොවිකාරකයින් සංඛ්‍යාව 38 ක් ද රබර් වගාවේ නිරත වූ ගොවිකාරකයින් සංඛ්‍යාව 15 ක් ද පමණක් වේ.

දිස්ත්‍රික්කය තුළ පොල් වගාවේ නිරත වූ බවට වාර්තාවී ඇති මුළු ගොවිකාරකයින් සංඛ්‍යාව 81,618 ක් වන අතර එහි පොල් වගාවේ නිරත වූ පුරුෂයින් සංඛ්‍යාව 62,600 ක් ද ස්ත්‍රීන් සංඛ්‍යාව 19,018 ක් ද වේ. ප්‍රාදේශීය ලේකම් කොට්ඨාස මට්ටමින් සැලකිල්ලට ගතහොත් වැඩිම ගොවිකාරකයින් සංඛ්‍යාවක් පොල් වගාවේ නිරතවී ඇත්තේ ආනමඩුව ප්‍රාදේශීය ලේකම් කොට්ඨාසයෙන් (8,489) වන අතර එය ප්‍රතිශතයක් ලෙස 10.4% කි. දෙවනුවට වැඩිම ගොවිකාරකයින් සංඛ්‍යාවක් (6,875) පොල් වගාවේ නිරත වූ බවට වාර්තාවී ඇත්තේ ආරච්චිකටුව ප්‍රාදේශීය ලේකම් කොට්ඨාසයෙන් වන අතර එය 8.4% ක ප්‍රතිශතයකි. අඩුම ගොවිකාරකයින් සංඛ්‍යාවක් වාර්තාවී ඇති ප්‍රාදේශීය ලේකම් කොට්ඨාසය වනාතවිල්ලුව (2,366) වේ. එය ප්‍රතිශතයක් වශයෙන් 2.9% ක අගයකි.

දිස්ත්‍රික්කය තුළ වෙනත් ස්ථීර බෝග වගාවේ නිරත වූ බවට වාර්තාවී ඇති මුළු ගොවිකාරකයින් සංඛ්‍යාව 71,462 ක් වන අතර පුරුෂයින් සංඛ්‍යාව 54,732 ක් ද ස්ත්‍රීන් සංඛ්‍යාව 16,730 ක් ද වේ. දිස්ත්‍රික්කය තුළ ගොවිකාරකයින් පදිංචි ප්‍රාදේශීය ලේකම් කොට්ඨාස සැලකිල්ලට ගතහොත් වෙනත් ස්ථීර බෝග වගාවේ නිරතවී ඇති වැඩිම ගොවිකාරකයින් සංඛ්‍යාව ආනමඩුව ප්‍රාදේශීය ලේකම් කොට්ඨාසයෙන් (9,096) වාර්තා වන අතර එය ප්‍රතිශතයක් ලෙස 12.7% කි. දෙවනුවට වැඩිම ගොවිකාරකයින් සංඛ්‍යාව (6,100) වෙනත් ස්ථීර බෝග වගාවේ නිරත වූ බවට වාර්තාවී ඇත්තේ කරුවලගස්වැව ප්‍රාදේශීය ලේකම් කොට්ඨාසයෙන් වන අතර එය 8.5% ක ප්‍රතිශතයකි. අඩුම ගොවිකාරකයින් සංඛ්‍යාවක් (2,107) වාර්තාවී ඇති ප්‍රාදේශීය ලේකම් කොට්ඨාසය පුත්තලම වේ. එය ප්‍රතිශතයක් වශයෙන් 2.9% ක අගයකි.

දිස්ත්‍රික්කය තුළ වෙනත් කාලීන බෝග වගාවේ නිරත වූ බවට වාර්තාවී ඇති මුළු ගොවිකාරකයින් සංඛ්‍යාව 27,680 ක් වන අතර එම වගාවේ නිරත වූ පුරුෂයින් සංඛ්‍යාව 21,977 ක් ද ස්ත්‍රීන් සංඛ්‍යාව 5,703 ක් ද වේ. දිස්ත්‍රික්කය තුළ ගොවිකාරකයින් පදිංචි ප්‍රාදේශීය ලේකම් කොට්ඨාස සැලකිල්ලට ගතහොත් වෙනත් කාලීන බෝග වගාවේ නිරතවී ඇති වැඩිම ගොවිකාරකයින් සංඛ්‍යාව (4,373) ආනමඩුව ප්‍රාදේශීය ලේකම් කොට්ඨාසයෙන් වාර්තා වන අතර එය ප්‍රතිශතයක් ලෙස 15.8% කි. දෙවනුවට වැඩිම ගොවිකාරකයින් සංඛ්‍යාව (3,818) වාර්තාවී ඇත්තේ කරුවලගස්වැව ප්‍රාදේශීය ලේකම් කොට්ඨාසයෙන් වන අතර එය 13.8% ක ප්‍රතිශතයකි. අඩුම ගොවිකාරකයින් සංඛ්‍යාව (346)

වාර්තාවී ඇති ප්‍රාදේශීය ලේකම් කොට්ඨාසය පුනර්ලම වේ. එය ප්‍රතිශතයක් වශයෙන් 1.3% ක අගයකි.

දිස්ත්‍රික්කය තුළ ගව පාලනයේ නිරත වූ බවට වාර්තාවී ඇති මුළු ගොවිකාරකයින් සංඛ්‍යාව 9,922 ක් වන අතර එහි ගව පාලනයේ නිරත වූ පුරුෂයින් සංඛ්‍යාව 8,301 ක් ද ස්ත්‍රීන් සංඛ්‍යාව 1,521 ක් ද වේ. දිස්ත්‍රික්කය තුළ ගොවිකාරකයින් පදිංචි ප්‍රාදේශීය ලේකම් කොට්ඨාස සැලකිල්ලට ගතහොත් ගව පාලනයේ නිරතවී ඇති වැඩිම ගොවිකාරකයින් සංඛ්‍යාව ආරච්චිකටුව ප්‍රාදේශීය ලේකම් කොට්ඨාසයෙන් (1,323) වාර්තා වන අතර එය ප්‍රතිශතයක් ලෙස 13.3% කි. දෙවනුවට වැඩිම ගොවිකාරකයින් සංඛ්‍යාව වාර්තාවී ඇත්තේ පල්ලම ප්‍රාදේශීය ලේකම් කොට්ඨාසයෙන් (1,045) වන අතර එය 10.5% කි. අඩුම ගොවිකාරකයින් සංඛ්‍යාව (213) වාර්තාවී ඇති ප්‍රාදේශීය ලේකම් කොට්ඨාසය කල්පිටිය වේ. එය ප්‍රතිශතයක් වශයෙන් 2.15% ක අගයකි.

දිස්ත්‍රික්කය තුළ එළ පාලනයේ නිරත වූ බවට වාර්තාවී ඇති මුළු ගොවිකාරකයින් සංඛ්‍යාව 3,012 ක් වන අතර එහි එළ පාලනයේ නිරත වූ පුරුෂයින් සංඛ්‍යාව 2,267 ක් ද ස්ත්‍රීන් සංඛ්‍යාව 645 ක් ද වේ. දිස්ත්‍රික්කය තුළ ගොවිකාරකයින් පදිංචි ප්‍රාදේශීය ලේකම් කොට්ඨාස සැලකිල්ලට ගතහොත් එළ පාලනයේ නිරතවී ඇති වැඩිම ගොවිකාරකයින් සංඛ්‍යාව ආරච්චිකටුව ප්‍රාදේශීය ලේකම් කොට්ඨාසයෙන් (316) වාර්තා වන අතර එය ප්‍රතිශතයක් ලෙස 10.5% කි. දෙවනුවට වැඩිම ගොවිකාරකයින් සංඛ්‍යාව (312) එළ පාලනයේ නිරත වූ බවට වාර්තාවී ඇත්තේ පල්ලම ප්‍රාදේශීය ලේකම් කොට්ඨාසයෙන් වන අතර එය 10.4% ක ප්‍රතිශතයකි. අඩුම ගොවිකාරකයින් සංඛ්‍යාව (25) වාර්තාවී ඇති ප්‍රාදේශීය ලේකම් කොට්ඨාසය නවගත්තේගම වේ. එය ප්‍රතිශතයක් වශයෙන් 0.8% ක අගයකි.

දිස්ත්‍රික්කය තුළ ඌරන් පාලනයේ නිරත වූ බවට වාර්තාවී ඇති මුළු ගොවිකාරකයින් සංඛ්‍යාව 4,717 ක් වන අතර එහි ඌරන් පාලනයේ නිරත වූ පුරුෂයින් සංඛ්‍යාව 3,369 ක් ද ස්ත්‍රීන් සංඛ්‍යාව 1,348 ක් ද වේ. දිස්ත්‍රික්කය තුළ ගොවිකාරකයින් පදිංචි ප්‍රාදේශීය ලේකම් කොට්ඨාස සැලකිල්ලට ගතහොත් ඌරන් පාලනයේ නිරතවී ඇති වැඩිම ගොවිකාරකයින් සංඛ්‍යාව මහවැව ප්‍රාදේශීය ලේකම් කොට්ඨාසයෙන් (1,146) වාර්තා වන අතර එය ප්‍රතිශතයක් ලෙස 24.3% කි. දෙවනුවට වැඩිම ගොවිකාරකයින් සංඛ්‍යාව (815) ඌරන් පාලනයේ නිරත වූ බවට වාර්තාවී ඇත්තේ ආරච්චිකටුව ප්‍රාදේශීය ලේකම් කොට්ඨාසයෙන් වන අතර එය 17.3% ක ප්‍රතිශතයකි. අඩුම ගොවිකාරකයින් සංඛ්‍යාව (12) වාර්තාවී ඇති ප්‍රාදේශීය ලේකම් කොට්ඨාසය නවගත්තේගම වේ. එය ප්‍රතිශතයක් වශයෙන් 0.3% ක අගයකි.

දිස්ත්‍රික්කය තුළ කුකුළු පාලනයේ නිරත වූ බවට වාර්තාවී ඇති මුළු ගොවිකාරකයින් සංඛ්‍යාව 17,051 ක් වන අතර කුකුළු පාලනයේ නිරත වූ පුරුෂයින් සංඛ්‍යාව 12,795 ක් ද ස්ත්‍රීන් සංඛ්‍යාව 4,156 ක් ද වේ. දිස්ත්‍රික්කය තුළ ගොවිකාරකයින් පදිංචි ප්‍රාදේශීය ලේකම් කොට්ඨාස සැලකිල්ලට ගතහොත් කුකුළු පාලනයේ නිරතවී ඇති වැඩිම ගොවිකාරකයින් සංඛ්‍යාව ආරච්චිකටුව ප්‍රාදේශීය ලේකම් කොට්ඨාසයෙන් (1,674) වාර්තා වන අතර එය ප්‍රතිශතයක් ලෙස 9.8% කි. අඩුම ගොවිකාරකයින් සංඛ්‍යාව (351) වාර්තාවී ඇති ප්‍රාදේශීය ලේකම් කොට්ඨාසය නවගත්තේගම වේ. එය ප්‍රතිශතයක් වශයෙන් 2.1% ක අගයකි.

දිස්ත්‍රික්කය තුළ වෙනත් සත්ත්ව පාලනයේ නිරත වූ බවට වාර්තාවී ඇති මුළු ගොවිකාරකයින් සංඛ්‍යාව 275 ක් වන අතර එහි වෙනත් සත්ත්ව පාලනයේ නිරත වූ පුරුෂයින් සංඛ්‍යාව 216 ක් ද ස්ත්‍රීන් සංඛ්‍යාව 59 ක් ද වේ.

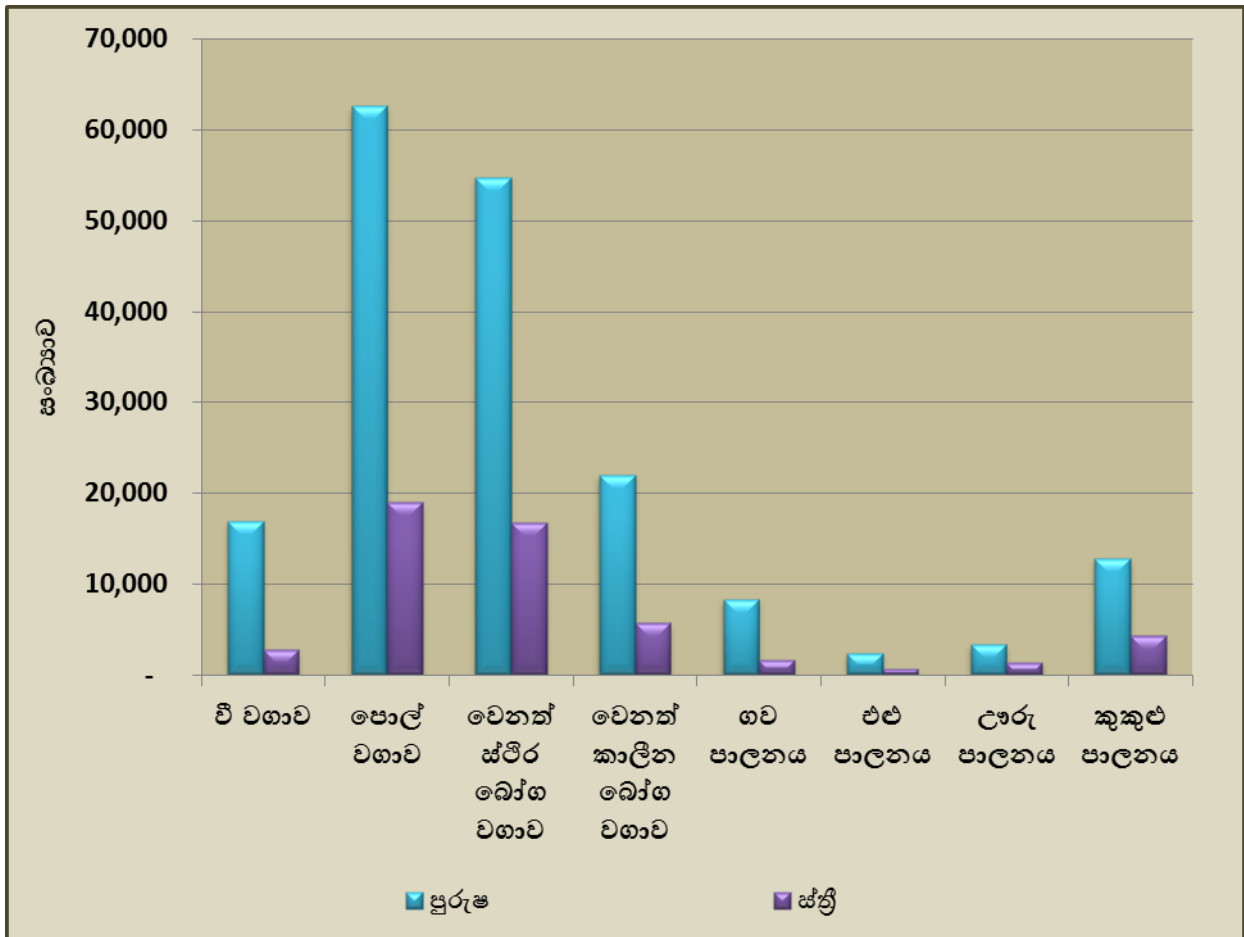
දිස්ත්‍රික්කය තුළ ගොවිකාරකයින් පදිංචි ප්‍රාදේශීය ලේකම් කොට්ඨාස සැලකිල්ලට ගතහොත් වෙනත් සත්ත්ව පාලනයේ නිරතවී ඇති වැඩිම ගොවිකාරකයින් සංඛ්‍යාව (42) වෙන්නප්පුව ප්‍රාදේශීය ලේකම්

කොට්ඨාසයෙන් වාර්තා වන අතර එය ප්‍රතිශතයක් ලෙස 15.3% කි. අඩුම ගොවිකාරකයින් සංඛ්‍යාව (4) වාර්තාවී ඇති ප්‍රාදේශීය ලේකම් කොට්ඨාසට ලෙස වනාන්තරවිල්ලුව ප්‍රාදේශීය ලේකම් කොට්ඨාස වාර්තාවේ. එය ප්‍රතිශතයක් වශයෙන් 1.5% ක අගයකි.

දිස්ත්‍රික්කය තුළ ජල ජීවි වගාව ද සැලකිය යුතු වශයෙන් සිදු කෙරෙන බවට වාර්තාවී ඇති අතර එහි නිරත වූ බවට වාර්තාවී ඇති මුළු ගොවිකාරකයින් සංඛ්‍යාව 376 ක් වන අතර පුරුෂ ගොවිකාරකයින් 348 ක් සහ ස්ත්‍රී ගොවිකාරකයින් 28 ක් ලෙස වේ. දිස්ත්‍රික්කය තුළ ගොවිකාරකයින් පදිංචි ප්‍රාදේශීය ලේකම් කොට්ඨාස සැලකිල්ලට ගතහොත් ජල ජීවි වගාවෙහි නිරතවී ඇති වැඩිම ගොවිකාරකයින් සංඛ්‍යාව (160) ආරච්චිකටුව ප්‍රාදේශීය ලේකම් කොට්ඨාසයෙන් වාර්තා වන අතර එය ප්‍රතිශතයක් ලෙස 42.5% කි. අඩුම ගොවිකාරකයින් සංඛ්‍යාව (1) වාර්තාවී ඇති ප්‍රාදේශීය ලේකම් කොට්ඨාසය වන්නේ පල්ලම ප්‍රාදේශීය ලේකම් කොට්ඨාසය වේ. එය ප්‍රතිශතයක් වශයෙන් 0.3% ක අගයකි.

රූප සටහන 08:

ස්ත්‍රී / පුරුෂ භාවය අනුව කෘෂිකාර්මික කටයුතුවල නිරත ගොවිකාරකයින් - 2014



3.10 : ප්‍රාදේශීය ලේකම් කොට්ඨාස මට්ටමින් ස්ත්‍රී / පුරුෂ භාවය අනුව කෘෂිකාර්මික කටයුතුවල නිරතව සිටි ගොවිකාරකයින් සංඛ්‍යාවෙහි ප්‍රතිශතය - 2014

එක් එක් ගොවි කාණ්ඩවල ගොවිකාරකයින් නිරතව සිටි ආර්ථික කටයුතු පිළිබඳව ප්‍රාදේශීය ලේකම් කොට්ඨාස මට්ටමින් විස්තර කරනු ලබයි.

වගු අංක 3.10.1 :

ප්‍රාදේශීය ලේකම් කොට්ඨාස මට්ටමින් ස්ත්‍රී/ පුරුෂ භාවය අනුව කෘෂිකාර්මික කටයුතුවල නිරතව සිටි ගොවිකාරකයින් සංඛ්‍යාවෙහි ප්‍රතිශතය - 2014

ප්‍රා.ලේ.කොට්ඨාසය	කෘෂිකාර්මික කටයුතුවල නිරත වූ ගොවිකාරකයන් සංඛ්‍යාව														
	වි වගාව			පොල් වගාව			වෙනත් ස්ථිර බෝග වගාව			වෙනත් කාලීන බෝග වගාව			ගව පාලනය		
	ගොවිකාරකයන් සංඛ්‍යාව	පුරුෂ	ස්ත්‍රී	ගොවිකාරකයන් සංඛ්‍යාව	පුරුෂ	ස්ත්‍රී	ගොවිකාරකයන් සංඛ්‍යාව	පුරුෂ	ස්ත්‍රී	ගොවිකාරකයන් සංඛ්‍යාව	පුරුෂ	ස්ත්‍රී	ගොවිකාරකයන් සංඛ්‍යාව	පුරුෂ	ස්ත්‍රී
කල්පිටිය	4.9	5.4	2.0	78.7	78.1	82.1	40.8	40.6	42.3	44.3	46.3	32.1	3.7	3.9	1.9
වනාතවිල්ලුව	13.9	16.1	4.8	82.0	81.7	83.4	83.5	81.9	90.4	31.0	30.9	31.5	9.2	10.0	5.5
කරුවලගස්වැව	50.9	55.7	32.7	78.5	79.8	73.5	88.7	88.6	89.1	55.5	56.2	52.9	9.4	10.4	6.0
නවගන්නේගම	53.3	56.3	42.2	73.9	74.0	73.4	80.9	80.5	82.3	46.7	46.9	45.7	7.1	8.1	3.4
පුත්තලම	4.9	5.6	2.6	83.4	83.5	83.3	73.8	74.2	72.4	12.1	12.1	12.0	15.0	15.1	14.7
මුන්දලම	4.7	4.9	3.7	92.5	93.0	90.5	62.6	61.4	67.7	10.9	11.2	9.7	9.5	9.8	7.9
මහකුඹුක්කඩවල	33.3	36.0	22.2	87.6	87.5	88.1	83.5	84.0	81.4	32.5	33.2	29.9	16.7	17.8	11.9
ආනමඩුව	49.3	52.2	36.3	86.3	86.6	85.2	92.5	92.7	91.8	44.5	45.3	40.5	8.9	9.9	4.3
පල්ලම	19.6	22.2	11.1	91.0	90.9	91.2	80.8	80.5	81.8	24.3	24.1	24.8	19.6	21.3	13.9
ආරච්චිකටුව	20.5	24.1	10.5	93.8	93.6	94.2	77.6	77.0	79.3	19.1	19.9	17.1	18.0	19.4	14.4
හලාවත	12.4	14.4	7.4	94.2	94.2	94.2	78.1	78.0	78.3	24.5	25.6	21.8	13.5	15.6	8.2
මාදම්පේ	10.4	12.3	6.1	97.0	96.9	97.4	80.0	80.8	78.4	28.6	29.5	26.7	9.9	11.1	7.1
මහවැව	9.6	11.2	5.1	93.9	93.6	94.9	63.5	65.5	57.7	19.8	20.5	17.9	8.0	9.1	4.8
නාන්නන්ඩිය	12.6	13.7	9.3	94.7	94.7	94.6	80.9	80.3	82.6	20.2	20.3	19.9	8.6	9.4	6.3
වෙන්නප්පුව	0.6	0.8	0.2	93.1	94.0	91.3	79.4	79.4	79.3	30.0	31.0	27.7	7.8	9.3	4.4
දංකොටුව	17.4	19.9	9.4	95.3	95.6	94.4	91.7	92.1	90.6	27.0	27.4	26.0	9.8	10.8	6.7
එකතුව	21.5	24.0	13.0	89.1	89.0	89.6	78.0	77.8	78.8	30.2	31.2	26.9	10.8	11.8	7.6

ප්‍රා.ලේ.කොට්ඨාසය	කෘෂිකාර්මික කටයුතුවල නිරත වූ ගොවිකාරකයන් සංඛ්‍යාව												ගොවිකාරකයකු නිරත වන සාමාන්‍ය කෘෂිකාර්මික කටයුතු සංඛ්‍යාව		
	එළ පාලනය			ඌරු පාලනය			කුකුළු පාලනය			ජලජීවී වගාව			ගොවිකාරකයන් සංඛ්‍යාව	පුරුෂ	ස්ත්‍රී
	ගොවිකාරකයන් සංඛ්‍යාව	පුරුෂ	ස්ත්‍රී	ගොවිකාරකයන් සංඛ්‍යාව	පුරුෂ	ස්ත්‍රී	ගොවිකාරකයන් සංඛ්‍යාව	පුරුෂ	ස්ත්‍රී	ගොවිකාරකයන් සංඛ්‍යාව	පුරුෂ	ස්ත්‍රී			
කල්පිටිය	6.7	6.3	9.5	4.5	4.3	5.8	19.1	18.2	24.9	0.1	0.2	-	2	2	2
වනාතවිල්ලුව	3.0	3.3	1.8	1.0	1.0	1.1	18.6	18.6	18.4	0.1	0.1	-	2	2	2
කරුවලගස්වැව	2.6	2.6	2.4	0.7	0.7	0.7	16.9	16.9	16.8	0.0	0.0	-	3	3	3
නවගන්නේගම	0.6	0.6	0.4	0.3	0.4	-	8.4	8.7	7.3	0.1	0.1	-	3	3	3
පුත්තලම	9.2	9.2	9.2	2.5	2.3	3.4	27.8	25.8	34.0	0.3	0.4	-	2	2	2
මුන්දලම	4.7	4.7	4.6	7.3	7.1	8.1	24.6	24.1	26.8	0.6	0.7	0.2	2	2	2
මහකුඹුක්කඩවල	4.7	4.9	3.9	2.0	2.1	1.6	20.6	21.1	18.3	0.2	0.2	0.2	3	3	3
ආනමඩුව	1.2	1.3	0.7	0.6	0.6	0.6	10.1	10.5	8.5	0.1	0.1	-	3	3	3
පල්ලම	5.9	5.8	6.1	4.3	4.5	3.5	20.7	21.8	17.2	0.0	-	0.1	3	3	2
ආරච්චිකටුව	4.3	4.3	4.4	11.1	11.3	10.6	22.8	22.4	24.0	2.2	2.7	0.8	3	3	3
හලාවත	3.4	3.4	3.5	8.2	6.2	13.3	22.8	20.9	27.8	0.9	1.1	0.2	3	3	3
මාදම්පේ	2.0	2.4	1.2	1.3	1.3	1.2	15.0	15.3	14.3	0.1	0.2	-	2	3	2
මහවැව	2.0	1.9	2.2	21.6	20.6	24.4	19.1	18.2	21.5	0.5	0.7	0.1	2	2	2
නාන්නන්ඩිය	2.0	2.0	1.9	4.8	4.4	6.0	17.6	17.0	19.2	0.2	0.3	-	2	2	2
වෙන්නප්පුව	2.9	3.4	1.7	10.3	10.2	10.6	30.9	30.3	32.2	0.3	0.4	-	3	3	2
දංකොටුව	1.4	1.5	1.2	1.2	1.1	1.5	12.3	11.7	14.3	0.3	0.3	0.1	3	3	2
එකතුව	3.3	3.4	3.0	5.1	4.8	6.4	18.6	18.2	20.1	0.4	0.5	0.1	3	3	2

ඒ අනුව පුත්තලම දිස්ත්‍රික්කයේ ගොවි කාණ්ඩවල ගොවිකාරකයින් ආර්ථික කටයුත්තක් ලෙස වී වගාවේ යෙදුණු සංඛ්‍යාවෙහි ප්‍රතිශතය 21.5% කි. මෙම දිස්ත්‍රික්කයේ ප්‍රාදේශීය ලේකම් කොට්ඨාස අතුරින් වී වගාවේ නිරතවූ වැඩිම ගොවිකාරකයින් සංඛ්‍යාවෙහි ප්‍රතිශතය වන 53.3% ක් නවගත්තේගම ප්‍රාදේශීය ලේකම් කොට්ඨාසයෙන් වාර්තා වන අතර වෙන්නප්පුව ප්‍රාදේශීය ලේකම් කොට්ඨාසයෙන් වී වගාවේ නිරත ගොවිකාරකයින් සංඛ්‍යාවෙහි අඩුම ප්‍රතිශතය වන 0.6% වාර්තාවේ.

පුත්තලම දිස්ත්‍රික්කයේ තේ සහ රබර් වගාව සිදුකරනු ලබන ගොවිකාරකයින් සංඛ්‍යාව ඉතාමත් කුඩා අගයක් බැවින් එය ප්‍රතිශත ලෙස දැක්විය නොහැකිවේ.

දිස්ත්‍රික්කයේ පොල් වගාව සිදුකරනු ලබන ගොවිකාරකයින්ගේ ප්‍රතිශතය 89.1% ක් වන අතර එයින් වැඩිම ප්‍රතිශතය වන 97.0% මාදම්පේ ප්‍රාදේශීය ලේකම් කොට්ඨාසයෙන්ද, අඩුම ප්‍රතිශතය වන 73.9% නවගත්තේගම ප්‍රාදේශීය ලේකම් කොට්ඨාසයෙන්ද වාර්තාවේ.

දිස්ත්‍රික්කයේ ගොවි කාණ්ඩ අතුරින් වෙනත් ස්ථිර බෝග වගාකරනු ලබන ගොවිකාරකයින්ගේ ප්‍රතිශතය 78.0% කි. එයින් වැඩිම ප්‍රතිශතය 91.7% දංකොටුව ප්‍රාදේශීය ලේකම් කොට්ඨාසයෙන්ද, අඩුම ප්‍රතිශතය වන 40.8% කල්පිටිය ප්‍රාදේශීය ලේකම් කොට්ඨාසයෙන්ද වාර්තාවේ.

දිස්ත්‍රික්කයේ වෙනත් කාලීන බෝග වගාව සිදුකරන ලද ගොවිකාරකයින්ගේ ප්‍රතිශතය 30.2% ක් වන අතර එහි වැඩිම ගොවිකාරකයින් ප්‍රතිශතය වන 55.5% කරුවලගස්වැව ප්‍රාදේශීය ලේකම් කොට්ඨාසයෙන් වාර්තා වන අතර අඩුම ප්‍රතිශතය වන 10.9% මුන්දලම ප්‍රාදේශීය ලේකම් කොට්ඨාසයෙන්ද වාර්තාවේ.

දිස්ත්‍රික්කයේ ගව පාලනය සිදුකරන ගොවිකාරකයින්ගේ ප්‍රතිශත අගය 10.8% ක් වන අතර එහි වැඩිම ගොවිකාරකයින් ප්‍රතිශතය වන 19.6% පල්ලම ප්‍රාදේශීය ලේකම් කොට්ඨාසයෙන් වාර්තා වන අතර අඩුම ප්‍රතිශතය වන 3.7% කල්පිටිය ප්‍රාදේශීය ලේකම් කොට්ඨාසයෙන්ද වාර්තාවේ.

එළු පාලනය සිදුකරන ගොවිකාරකයින්ගේ ප්‍රතිශත අගය 3.3% ක් වන අතර එහි වැඩිම ගොවිකාරකයින් ප්‍රතිශතය වන 9.2% පුත්තලම ප්‍රාදේශීය ලේකම් කොට්ඨාසයෙන් වාර්තා වන අතර අඩුම ප්‍රතිශතය වන 0.6% නවගත්තේගම ප්‍රාදේශීය ලේකම් කොට්ඨාසයෙන් ද වාර්තාවේ.

දිස්ත්‍රික්කයේ ඌරන් පාලනය සිදුකරන ගොවිකාරකයින්ගේ ප්‍රතිශත අගය 5.1% ක් වන අතර එහි වැඩිම ගොවිකාරකයින් ප්‍රතිශතය වන 21.6% මහවැව ප්‍රාදේශීය ලේකම් කොට්ඨාසයෙන් වාර්තා වන අතර අඩුම ප්‍රතිශතය වන 0.3% නවගත්තේගම ප්‍රාදේශීය ලේකම් කොට්ඨාසයෙන්ද වාර්තාවේ.

කුකුළු පාලනය සිදුකරන ගොවිකාරකයින්ගේ ප්‍රතිශත අගය 18.6% ක් වන අතර එහි වැඩිම ගොවිකාරකයින් ප්‍රතිශතය වන 30.9% වෙන්නප්පුව ප්‍රාදේශීය ලේකම් කොට්ඨාසයෙන් වාර්තා වන අතර අඩුම ප්‍රතිශතය වන 8.7% නවගත්තේගම ප්‍රාදේශීය ලේකම් කොට්ඨාසයෙන්ද වාර්තාවේ.

ජලජීවී වගාවේ නිරත වන ගොවිකාරකයින්ගේ ප්‍රතිශත අගය ඉතාම කුඩා අගයක් වන අතර එය 0.4% කි. ආරව්විකටුව ප්‍රාදේශීය ලේකම් කොට්ඨාසයේ ඉහළම ගොවිකාරකයන් ප්‍රතිශතයක් වාර්තාවන අතර එය 2.2% වේ. අනෙකුත් කිසිදු ප්‍රාදේශීය ලේකම් කොට්ඨාසයක 1% මට්ටමටවත් ළඟාවී නොමැත.

මෙහිදී සාමාන්‍යයෙන් පුත්තලම දිස්ත්‍රික්කයේ ගොවිකාරකයකු කෘෂිකාර්මික කටයුතු 3 ක පමණ යෙදී සිටින බව පෙනේ. කරුවලගස්වැව, නවගත්තේගම, මහකුඹුක්කඩවල, ආනමඩුව, පල්ලම, ආරව්විකටුව, හලාවත, වෙන්නප්පුව සහ දංකොටුව යන ප්‍රාදේශීය ලේකම් කොට්ඨාසයෙහි එම අගය 3 ක් වන අතර කල්පිටිය, වනාතවිල්ලුව, පුත්තලම, මුන්දලම, මාදම්පේ, මහවැව සහ නාත්තණ්ඩිය යන ප්‍රාදේශීය ලේකම් කොට්ඨාසයන්හි ගොවිකාරකයකු සාමාන්‍යයෙන් කෘෂිකාර්මික

කටයුතු 2 ක් සිදු කරයි. පල්ලම, වෙන්නප්පුව සහ දංකොටුව යන ප්‍රාදේශීය ලේකම් කොට්ඨාසයන්හි ගොවිකාරකයකු සාමාන්‍යයෙන් කෘෂිකාර්මික කටයුතු 3 ක් සිදු කරන අතර පුරුෂ ගොවිකාරකයකුද එහි කෘෂිකාර්මික කටයුතු 3 ක් සිදුකරයි. නමුත් විශේෂ ලක්ෂණය වනුයේ එහි ස්ත්‍රී ගොවිකාරකයකු කෘෂිකාර්මික කටයුතු 2 ක් පමණක් සිදුකිරීමයි. මාදම්පේ ප්‍රාදේශීය ලේකම් කොට්ඨාසයෙහි මෙම තත්ත්වය වෙනස් වන අතර ගොවිකාරකයකු සාමාන්‍යයෙන් කෘෂිකාර්මික කටයුතු 2 ක් සිදු කරන අතර පුරුෂ ගොවිකාරකයකු කෘෂිකාර්මික කටයුතු 3 ක සහ ස්ත්‍රී ගොවිකාරකයකු කෘෂිකාර්මික කටයුතු 2 ක් සිදු කරයි.

3.11 : ප්‍රාදේශීය ලේකම් කොට්ඨාස මට්ටමින් කෘෂිකර්මාන්තය හැර වෙනත් ආර්ථික කටයුත්තක නිරත ගොවිකාරකයින් සංඛ්‍යාව - 2014

ගොවිකාරකයා කෘෂිකර්මාන්තයට අමතරව වෙනත් ආර්ථික කටයුත්තක නිරතවේද? නැද්ද? යන්න පිළිබඳවද තොරතුරු රැස්කරන ලදී.

වගු අංක 3.11.1 :

ප්‍රාදේශීය ලේකම් කොට්ඨාස මට්ටමින් වෙනත් ආර්ථික කටයුත්තක නිරත

ගොවිකාරකයින් සංඛ්‍යාව - 2014

ප්‍රා.ලේ.කොට්ඨාසය	ගොවිකාරකයන්					
	වෙනත් ආර්ථික කටයුත්තක නිරත		වෙනත් ආර්ථික කටයුත්තක නිරත නොවන		මුළු ගණන	
	සංඛ්‍යාව	%	සංඛ්‍යාව	%	සංඛ්‍යාව	%
කල්පිටිය	2,112	3.5	3,709	12.1	5,821	6.4
වනාතවිල්ලුව	2,232	3.7	653	2.1	2,885	3.1
කරුවලගස්වැව	4,215	6.9	2,673	8.7	6,888	7.5
නවගත්තේගම	1,864	3.1	2,305	7.5	4,169	4.5
පුත්තලම	2,177	3.6	681	2.2	2,858	3.1
මුන්දලම	4,916	8.1	1,572	5.1	6,488	7.1
මහකුඹුක්කඩවල	2,727	4.5	1,883	6.1	4,610	5.0
ආනමඩුව	6,342	10.4	3,493	11.4	9,835	10.7
පල්ලම	3,422	5.6	1,916	6.2	5,338	5.8
ආරච්චිකටුව	4,735	7.8	2,608	8.5	7,343	8.0
හලාවත	4,494	7.4	1,862	6.1	6,356	6.9
මාදම්පේ	4,433	7.3	1,654	5.4	6,087	6.6
මහවැව	4,151	6.8	1,163	3.8	5,314	5.8
නාන්තන්ඩිය	4,763	7.8	1,826	5.9	6,589	7.2
වෙන්නප්පුව	3,643	6.0	1,100	3.6	4,743	5.2
දංකොටුව	4,745	7.8	1,599	5.2	6,344	6.9
එකතුව	60,971	100	30,697	100	91,668	100

ඒ අනුව පුත්තලම දිස්ත්‍රික්කයේ සිටින මුළු ගොවිකාරකයින් සංඛ්‍යාව අතරින් කෘෂිකර්මාන්තයට අමතරව වෙනත් ආර්ථික කටයුත්තක නිරත වන ගොවිකාරකයින් සංඛ්‍යාව 60,971 ක් වන අතර වෙනත් ආර්ථික කටයුත්තක නිරත නොවන ගොවිකාරකයින් සංඛ්‍යාව 30,697වේ. ප්‍රතිශතයක් ලෙස ගත් කළ එම අගයන් පිළිවෙලින් 66.5% ක් හා 33.5% වේ.

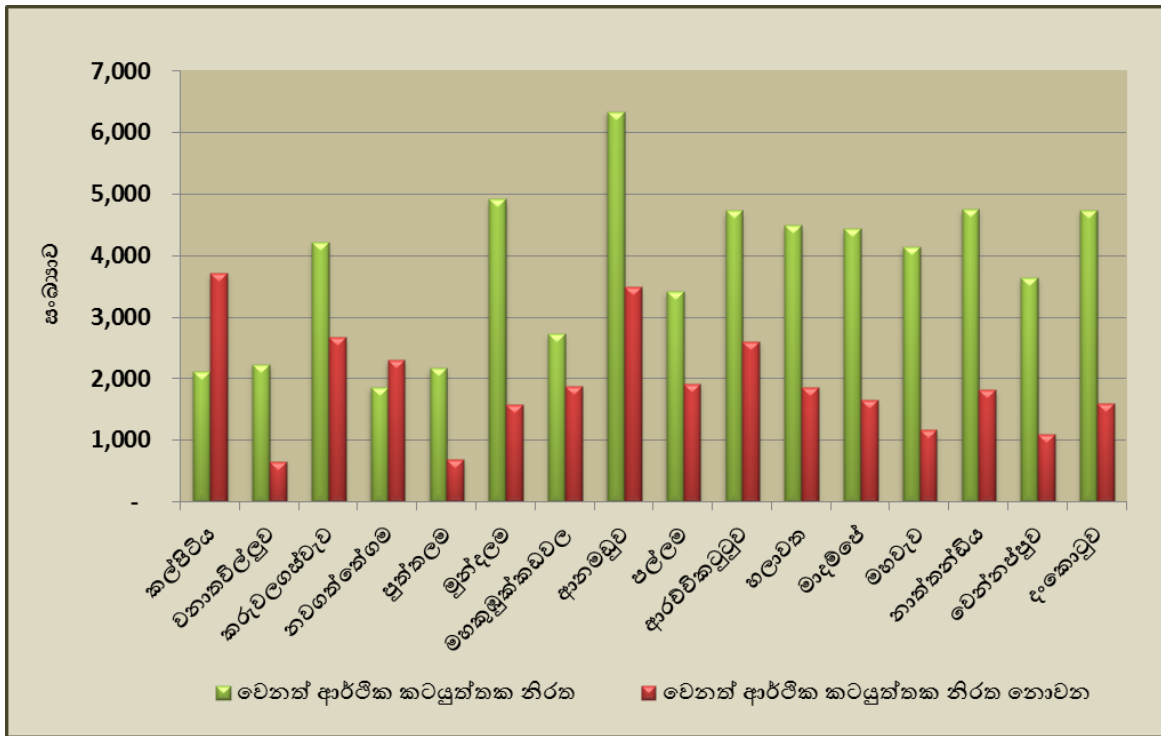
කෘෂිකර්මාන්තයට අමතරව වෙනත් ආර්ථික කටයුත්තක නිරත වන වැඩිම ගොවිකාරකයින් සංඛ්‍යාව (6,342) ආනමඩුව ප්‍රාදේශීය ලේකම් කොට්ඨාසයෙන් වාර්තා වන අතර එහි ප්‍රතිශතය 10.4% කි.

අඩුම ගොවි කාරකයින් සංඛ්‍යාව (1,864) නවගත්තේගම ප්‍රාදේශීය ලේකම් කොට්ඨාසයෙන් වාර්තා වන අතර එහි ප්‍රතිශතය 3.1% කි. ප්‍රාදේශීය ලේකම් කොට්ඨාස මට්ටමින් ප්‍රතිශත සැලකීමේ දී වෙනත් ආර්ථික කටයුත්තක නිරත ගොවිකාරකයින්ගේ ප්‍රතිශත අගය 50% ට අඩු ප්‍රාදේශීය ලේකම් කොට්ඨාස ලෙස කල්පිටිය හා නවගත්තේගම ප්‍රාදේශීය ලේකම් කොට්ඨාස සඳහන් කළ හැකිවේ. දිස්ත්‍රික්කය තුළ පවතින ඉතිරි ප්‍රාදේශීය ලේකම් කොට්ඨාස වල සිටින ගොවිකාරකයින්ගෙන් 50%ට වැඩි ප්‍රතිශතයක් වෙනත් ආර්ථික කටයුත්තක නිරත වන බව දැක්විය හැකිවේ.

එම දිස්ත්‍රික්කයේ පදිංචි මුළු ගොවිකාරකයින්ගෙන් කෘෂිකාර්මාන්තයට අමතරව වෙනත් ආර්ථික කටයුත්තක නිරත නොවන ගොවිකාරකයින්ගේ වැඩිම සංඛ්‍යාව (3,709) කල්පිටිය ප්‍රාදේශීය ලේකම් කොට්ඨාසයෙන් වාර්තා වන අතර ප්‍රතිශතයක් ලෙස ගත් කල 12.1% කි. වෙනත් ආර්ථික කටයුත්තක නිරත නොවන ගොවිකාරකයින්ගේ ප්‍රතිශතය 20% සෑම ප්‍රාදේශීය ලේකම් කොට්ඨාසයකම ඉක්මවා තිබෙනු දක්නට ලැබේ.

රූප සටහන 09:

ප්‍රාදේශීය ලේකම් කොට්ඨාස මට්ටමින් වෙනත් ආර්ථික කටයුත්තක නිරත ගොවිකාරකයින් - 2014



3.12 : ප්‍රාදේශීය ලේකම් කොට්ඨාස මට්ටමින් වෙනත් රැකියාවන් සහ ආදායම් මාර්ග හා ස්ත්‍රී/ පුරුෂ භාවය අනුව ගොවිකාරකයින් සංඛ්‍යාව - 2014

2014 වර්ෂයේ දී සිදුකළ ආර්ථික සංගණනය යටතේ, කෘෂිකාර්මික කටයුතු පිළිබඳ ගණන් ගැනීමේ දී ගොවිකාරකයන්ගේ, කෘෂිකර්මාන්තය හැර වෙනත් ආර්ථික කටයුතුවල නිරත වීම හෙවත් ඔවුන්ගේ ප්‍රධාන රැකියාව පිළිබඳ තොරතුරු ප්‍රාදේශීය ලේකම් කොට්ඨාස මට්ටමින් එක් රැස් කරන ලදී. මෙහි දී ගොවිකාරකයින් වැටුප් ලබන රැකියාවක නිරත වන්නේ ද, තමන්ගේ ආර්ථික කටයුත්තක නිරත වන්නේ ද, සේවා යෝජකයෙක් වශයෙන් නිරත වන්නේ ද සහ වෙනත් රැකියාවක නිරත වන්නේ ද යන තොරතුරු ලබා ගන්නා ලදී. ඊට අමතරව වැටුප් ලබන රැකියාවක නිරත වන ගොවිකාරකයින් නියුක්ත වන්නේ රජයේ ද, අර්ධ රජයේ ද සහ පුද්ගලික අංශයේ ද වශයෙන්ද තොරතුරු ලබා ගන්නා ලදී.

වගු අංක 3.12.1 :

ප්‍රාදේශීය ලේකම් කොට්ඨාස මට්ටමින් වෙනත් රැකියාවන් සහ ආදායම් මාර්ග හා ස්ත්‍රී / පුරුෂ භාවය අනුව ගොවිකාරකයින් සංඛ්‍යාව - 2014

ප්‍රා.ලේ.කොට්ඨාසය	වැටුප් ලබන රැකියාවක නිරත ගොවිකාරකයන් සංඛ්‍යාව											
	රාජ්‍ය අංශය			අර්ධ රාජ්‍ය අංශය			පුද්ගලික අංශය			මුළු සංඛ්‍යාව		
	පුරුෂ	ස්ත්‍රී	මුළු ගණන	පුරුෂ	ස්ත්‍රී	මුළු ගණන	පුරුෂ	ස්ත්‍රී	මුළු ගණන	පුරුෂ	ස්ත්‍රී	මුළු ගණන
කල්පිටිය	113	14	127	31	2	33	179	24	203	323	40	363
වනාතවිල්ලුව	176	23	199	50	3	53	773	146	919	999	172	1,171
කරුවලගස්වැව	716	57	773	52	8	60	624	154	778	1,392	219	1,611
නවගන්නේගම	350	69	419	25	6	31	326	56	382	701	131	832
පුන්නලම	141	22	163	19	2	21	915	180	1,095	1,075	204	1,279
මුන්දලම	176	25	201	34	5	39	1,768	311	2,079	1,978	341	2,319
මහකුඹුක්කඩවල	274	33	307	29	5	34	290	47	337	593	85	678
ආනමඩුව	1,318	144	1,462	120	16	136	549	93	642	1,987	253	2,240
පල්ලම	249	35	284	27	4	31	353	89	442	629	128	757
ආරවිකටුව	364	59	423	73	15	88	1,129	196	1,325	1,566	270	1,836
හලාවත	337	78	415	58	4	62	792	211	1,003	1,187	293	1,480
මාදම්පේ	382	84	466	51	11	62	1,029	200	1,229	1,462	295	1,757
මහවැව	247	41	288	29	11	40	951	165	1,116	1,227	217	1,444
නාන්නන්ඩිය	503	115	618	68	7	75	1,381	230	1,611	1,952	352	2,304
වේනප්පුව	226	79	305	36	8	44	957	199	1,156	1,219	286	1,505
දංකොටුව	452	92	544	58	5	63	1,055	166	1,221	1,565	263	1,828
එකතුව	6,024	970	6,994	760	112	872	13,071	2,467	15,538	19,855	3,549	23,404

ප්‍රා.ලේ.කොට්ඨාසය	තමන්ගේ ආර්ථික කටයුත්තක නිරත ගොවිකාරකයන් සංඛ්‍යාව								
	කෘෂිකර්මය ආශ්‍රිත			කෘෂිකර්මය ආශ්‍රිත නොවන			මුළු සංඛ්‍යාව		
	පුරුෂ	ස්ත්‍රී	මුළු ගණන	පුරුෂ	ස්ත්‍රී	මුළු ගණන	පුරුෂ	ස්ත්‍රී	මුළු ගණන
කල්පිටිය	343	91	434	709	99	808	1,052	190	1,242
වනාතවිල්ලුව	305	89	394	174	31	205	479	120	599
කරුවලගස්වැව	571	134	705	961	177	1,138	1,532	311	1,843
නවගන්නේගම	291	41	332	180	36	216	471	77	548
පුන්නලම	86	20	106	360	121	481	446	141	587
මුන්දලම	373	102	475	824	185	1,009	1,197	287	1,484
මහකුඹුක්කඩවල	335	84	419	838	134	972	1,173	218	1,391
ආනමඩුව	506	126	632	1,573	236	1,809	2,079	362	2,441
පල්ලම	175	33	208	527	112	639	702	145	847
ආරවිකටුව	400	191	591	850	130	980	1,250	321	1,571
හලාවත	312	132	444	489	118	607	801	250	1,051
මාදම්පේ	256	98	354	717	189	906	973	287	1,260
මහවැව	216	95	311	732	200	932	948	295	1,243
නාන්නන්ඩිය	287	131	418	642	135	777	929	266	1,195
වේනප්පුව	76	39	115	427	94	521	503	133	636
දංකොටුව	330	136	466	1,004	200	1,204	1,334	336	1,670
එකතුව	4,862	1,542	6,404	11,007	2,197	13,204	15,869	3,739	19,608

ප්‍රා.ලේ.කොට්ඨාසය	සේවායෝජක හා වෙනත් ආදායම් මාර්ග වල නිරත ගොවිකාරකයන් සංඛ්‍යාව								
	සේවා යෝජක			වෙනත්			මුළු සංඛ්‍යාව		
	පුරුෂ	ස්ත්‍රී	මුළු ගණන	පුරුෂ	ස්ත්‍රී	මුළු ගණන	පුරුෂ	ස්ත්‍රී	මුළු ගණන
කල්පිටිය	15	3	18	410	79	489	425	82	507
වනාන්තරවිල්ල	11	2	13	336	112	448	347	114	461
කරුවලගස්වැව	43	9	52	515	188	703	558	197	755
නවගත්තේගම	11	2	13	361	108	469	372	110	482
පුත්තලම	27	7	34	208	67	275	235	74	309
මුන්දලම	31	1	32	919	162	1,081	950	163	1,113
මහකුඹුක්කඩවල	24	4	28	522	107	629	546	111	657
ආනමඩුව	41	10	51	1,271	337	1,608	1,312	347	1,659
පල්ලම	24	4	28	1,506	316	1,822	1,530	320	1,850
ආරච්චිකටුව	60	17	77	877	366	1,243	937	383	1,320
හලාවත	115	15	130	1,349	482	1,831	1,464	497	1,961
මාදම්පේ	89	13	102	923	391	1,314	1,012	404	1,416
මහවැව	57	10	67	978	417	1,395	1,035	427	1,462
නාන්තන්ඩිය	33	6	39	883	338	1,221	916	344	1,260
වෙන්තප්පුව	96	17	113	892	496	1,388	988	513	1,501
දංකොටුව	121	18	139	881	226	1,107	1,002	244	1,246
එකතුව	798	138	936	12,831	4,192	17,023	13,629	4,330	17,959

පුත්තලම දිස්ත්‍රික්කයෙහි ගොවිකාරකයින්ගෙන් වැටුප් සහිත රැකියාවන්වල නිරතවන සංඛ්‍යාවෙන් වැඩිම සංඛ්‍යාවක් (15,538) වාර්තා වී ඇත්තේ පෞද්ගලික අංශයෙනි. අඩුම සංඛ්‍යාව (872) ක් සේවයෙහි නිරත බවට වාර්තා වන්නේ අර්ධ රාජ්‍ය අංශයෙහි රැකියාවන්වල වේ. රාජ්‍ය අංශයෙහි සේවයේ නිරත සංඛ්‍යාව (6,994) කි.

පෞද්ගලික අංශයෙහි රැකියාවල නිරත සංඛ්‍යාවෙන් වැඩිම අගය මුන්දලම ප්‍රාදේශීය ලේකම් කොට්ඨාසයෙන් (1,768) වාර්තා වී ඇති අතර අඩුම සංඛ්‍යාව කල්පිටිය ප්‍රාදේශීය ලේකම් කොට්ඨාසයෙන් (179) වාර්තා වේ. අර්ධ රාජ්‍ය අංශයෙහි රැකියා කරන ගොවිකාරකයින්ගෙන් ඉහළම අගය ආනමඩුව ප්‍රාදේශීය ලේකම් කොට්ඨාසය තුළ බවට තොරතුරු ලැබී ඇති අතර එය 136 ක් වේ.

රාජ්‍ය අංශයේ රැකියාවල නිරත ගොවිකාරකයින්ගේ ස්ත්‍රී/ පුරුෂ භාවය සැලකීමේ දී එයින් වැඩිම ගොවිකාරකයින් සංඛ්‍යාව වාර්තා වන්නේ පුරුෂ පක්ෂයෙන් වන අතර එම පිරිස සංඛ්‍යාත්මකව (6,024) ක් බවට වාර්තා වේ. එම අගය රාජ්‍ය අංශයේ රැකියා වල නිරත වන්නන්ගේ මුළු ගණනින් 86.1% ක ප්‍රතිශතයකි. කාන්තාවන් සම්බන්ධව එම අගය 970 වන අතර ප්‍රතිශතය 13.9% ක් වේ.

රාජ්‍ය අංශයේ ආදායම් ලබන පිරිමි රැකියා නියුක්තියෙන් ඉහළ ම අගයක් (1,318) ආනමඩුව ප්‍රාදේශීය ලේකම් කොට්ඨාසයෙන් වාර්තා වේ. මෙහි අඩුම ගොවිකාරකයින් (113) ගණන රාජ්‍ය අංශයේ සේවය කරන පිරිමි ගොවිකාරකයින්ගෙන් 1.9% ප්‍රතිශතයක් ලෙස කල්පිටිය ප්‍රාදේශීය ලේකම් කොට්ඨාසය තුළ වාර්තා වේ. රාජ්‍ය සේවයෙහි කාන්තාවන් වැඩිම සංඛ්‍යාව (144) වාර්තා වන්නේ ආනමඩුව ප්‍රාදේශීය ලේකම් කොට්ඨාසයෙනි. එය රාජ්‍ය අංශයෙහි සේවය කරන කාන්තා ගොවිකාරකයින් සංඛ්‍යාවෙන් 14.8% ක් වේ. කල්පිටිය ප්‍රාදේශීය ලේකම් කොට්ඨාසයෙන් රාජ්‍ය සේවයෙහි නිරත කාන්තාවන්ගේ අඩුම අගය (14) වාර්තා වේ.

අර්ධ රාජ්‍ය අංශයෙහි වැඩිම සංඛ්‍යාව පිරිමි ගොවිකාරකයින් වන බව වාර්තා වේ. එය අර්ධ රාජ්‍ය අංශයෙහි සංඛ්‍යාවෙන් ප්‍රතිශතයක් වශයෙන් 87.2% ක් වන අතර සංඛ්‍යාත්මකව 760 ක් වේ. එම අංශයෙහි වැඩිම පිරිමි ගොවිකාරකයින් සංඛ්‍යාව (120) වාර්තා වන්නේ ආනමඩුව ප්‍රාදේශීය ලේකම් කොට්ඨාසයෙහි වන අතර අඩුම අගය (19) පුත්තලම ප්‍රාදේශීය ලේකම් කොට්ඨාසයෙන් වාර්තා වේ. මෙම අඩුම අගය අර්ධ රාජ්‍ය අංශයෙහි වැටුප් ලබන රැකියාවල නියුතු පිරිමි ගොවිකාරකයින් ගණනින් 2.5% ක ප්‍රතිශතයක් දරයි. ආනමඩුව ප්‍රාදේශීය ලේකම් කොට්ඨාසයෙන් ස්ත්‍රී සේවා දායකත්වයේ

වැඩිම අගය (16) වාර්තා වන අතර එය අර්ධ රාජ්‍ය අංශයෙහි ස්ත්‍රී ගොවිකාරකයින් ගණනින් 14.3% ක් වේ. කල්පිටිය හා පුත්තලම ප්‍රාදේශීය ලේකම් කොට්ඨාසයන්හි ස්ත්‍රී සේවා දායකත්වයේ අඩුම අගය (2) වාර්තාවේ.

කෘෂිකාර්මික කටයුතු හැර වෙනත් ආර්ථික ක්‍රියාකාරකම්වල නිරත ගොවිකාරකයින්ගෙන් පෞද්ගලික අංශයෙහි සේවයේ නියැලී සිටින්නන් සලකා බැලීමේ දී එම සංඛ්‍යාවෙන් 84.1% ප්‍රතිශතයක් පිරිමි වන අතර එය 13,071 අගයක් ගනී. පෞද්ගලික අංශයෙහි රැකියා කරන පිරිමි වැඩිම අගයක් (1,778) වාර්තා වන්නේ මුන්දලම ප්‍රාදේශීය ලේකම් කොට්ඨාසයේ වන අතර 13.5% ප්‍රතිශතයක් වේ. අඩුම අගය වන (179) කල්පිටිය ප්‍රාදේශීය ලේකම් කොට්ඨාසයෙන් වාර්තා වේ. මුන්දලම ප්‍රාදේශීය ලේකම් කොට්ඨාසයෙන් පෞද්ගලික අංශයේ වැඩිම කාන්තා සේවා දායකත්වයක් (311) වාර්තා වන අතර එය එම අංශයේ මුළු ස්ත්‍රී ගොවිකාරකයින් ගණනින් 12.6% ක ප්‍රතිශතයක් පෙන්වයි.

වර්ෂ 2014 කෘෂිකාර්මික තොරතුරු අනුව ගොවිකාරකයින් තමාගේම ආර්ථික කටයුතුවල නිරත වීම පිළිබඳ තොරතුරු සලකා බැලීමේ දී ගොවිකාරකයින් තමාගේම කෘෂිකාර්මික කටයුත්තක නිරත වන්නේ ද නොඑසේ නම් තමාගේම කෘෂිකාර්මික නොවන කටයුත්තක නිරත වන්නේද යන තොරතුරු සොයා බලන ලදී.

පුත්තලම දිස්ත්‍රික්කයේ තමාගේම ආර්ථික කටයුත්තක නිරත වන සංඛ්‍යාව වන 19,608 න් වැඩිම ප්‍රතිශතයක් වන 67.3% තමාගේම කෘෂිකාර්මික නොවන ආර්ථික කටයුත්තක නිරත වන අතර එය සංඛ්‍යාත්මකව 13,204 කි. තමාගේම කෘෂිකාර්මික කටයුත්තක නිරත වන ගොවිකාරකයන් ගණන 6,404 ක් වේ.

තමාගේම කෘෂිකාර්මික කටයුත්තක නිරත ගොවිකාරකයින් සලකා බැලීමේ දී එහි වැඩිම සංඛ්‍යාව (4,862) පිරිමි ගොවිකාරකයින් නියෝජනය කරන අතර එය 75.9% ක ප්‍රතිශතයකි. ස්ත්‍රීන් ගණන 1,542 ක් වේ. පිරිමි ගොවිකාරකයින්ගේ ද වැඩිම සංඛ්‍යාව (571) කරුවලගස්වැව ප්‍රාදේශීය ලේකම් කොට්ඨාසයෙන් වාර්තා වේ. එය 11.7% ප්‍රතිශතයක් වේ. වෙන්නප්පුව ප්‍රාදේශීය ලේකම් කොට්ඨාසයෙන් එහි අඩුම අගය වාර්තා කරයි. 1.6% ක ප්‍රතිශතයක් ගන්නා එය සංඛ්‍යාත්මකව 76 කි. තමාගේම කෘෂිකාර්මික කටයුත්තක නිරත කාන්තා ගොවිකාරකයින් වැඩිම සංඛ්‍යාව (191) ආරච්චිකට්ටුව ප්‍රාදේශීය ලේකම් කොට්ඨාසයෙන් වාර්තා වන අතර පුත්තලම ප්‍රාදේශීය ලේකම් කොට්ඨාසයෙන් කාන්තා ගොවිකාරකයින් අඩුම සංඛ්‍යාව (20) වාර්තා වේ. එය ප්‍රතිශතයක් ලෙස ගත් කළ 1.3කි.

තමාගේම කෘෂිකාර්මික නොවන කටයුත්තක නිරත ගොවිකාරකයින් පිළිබඳ වාර්තා අනුව ද පුරුෂ ගොවිකාරකයින් වැඩි අගයක් ගන්නා බව පෙන්වා දිය හැකිය. ඒ අනුව පුරුෂ ගොවිකාරකයින් 11,007 ක් හා ස්ත්‍රී ගොවිකාරකයින් 2,197 ක් වේ. පුරුෂ ගොවිකාරකයින් සලකා බැලීමේ දී ආනමඩුව ප්‍රාදේශීය ලේකම් කොට්ඨාසයේ වැඩිම සංඛ්‍යාවක් (1,573) වාර්තා වන අතර එය කෘෂිකාර්මික නොවන කටයුත්තක නිරත පුරුෂ ගොවිකාරකයින් සංඛ්‍යාවෙන් 11.9% ප්‍රතිශතයක් පෙන්වයි. වනාතවිල්ලුව ප්‍රාදේශීය ලේකම් කොට්ඨාසයෙන් එහි අඩුම අගය (174) වාර්තා වන අතර කෘෂිකාර්මික නොවන කටයුත්තක නිරත පුරුෂ ගොවිකාරකයින් සංඛ්‍යාවෙන් 1.3% ක ප්‍රතිශතයක් පෙන්වයි. ස්ත්‍රී ගොවිකාරකයින්ගේ ද වැඩිම අගය (236) ආනමඩුව ප්‍රාදේශීය ලේකම් කොට්ඨාසයෙන් වාර්තා වන අතර එය කෘෂිකාර්මික නොවන කටයුත්තක නිරත ස්ත්‍රී ගොවිකාරකයින් සංඛ්‍යාවෙන් 10.7% ක ප්‍රතිශතයක් පෙන්වයි. වනාතවිල්ලුව ප්‍රාදේශීය ලේකම් කොට්ඨාසයෙන් කාන්තා ගොවිකාරකයන් අඩුම සංඛ්‍යාව (31) වාර්තා වන අතර එහි ප්‍රතිශත අගය 1.4% වේ.

ගොවිකාරකයින්, සේවා යෝජකයන් ලෙස ඔවුන්ගේ ආදායම් මාර්ග ශක්තිමත් කර ගෙන තිබේද? එසේ නොමැති නම් වෙනත් ආදායම් මාර්ගයක් තම ආදායම් මාර්ගය ලෙස තෝරාගෙන තිබේද? යන කරුණ සම්බන්ධයෙන් ද 2014 ආර්ථික සංගණයේ දී තොරතුරු ලබා ගන්නා ලදී.

සේවායෝජක හා වෙනත් ආදායම් මාර්ග සම්බන්ධයෙන් තොරතුරු සලකා බැලීමේ දී පුත්තලම දිස්ත්‍රික්කයේ එවැනි ආදායම් මාර්ග ඇති ගොවි කාරකයන් ගණන 17,917 ක් ලෙස වාර්තා වේ. එම සංඛ්‍යාවෙන් 75.8% ප්‍රතිශතයක් පුරුෂ ගොවිකාරකයින් වේ. සමස්ථයක් ලෙස සේවායෝජක හා වෙනත් ආදායම් මාර්ග වල ස්වභාවය සැලකීමේදී වැඩිම පිරිමි ගොවිකාරකයින් නියෝජනය දක්නට ලැබෙන්නේ පල්ලම ප්‍රාදේශීය ලේකම් කොට්ඨාසයෙනි. එය සංඛ්‍යාත්මකව 1,490 ක් වන අතර සේවා යෝජක හා වෙනත් ආදායම් මාර්ග වල නිරත පුරුෂ ගොවිකාරකයින් සංඛ්‍යාවෙන් 11.0% ක ප්‍රතිශතයකි. අඩුම පිරිමි සංඛ්‍යාව (235) වාර්තා වන්නේ පුත්තලම ප්‍රාදේශීය ලේකම් කොට්ඨාසයෙන් වන අතර සේවායෝජක හා වෙනත් ආදායම් මාර්ග වල නිරත පුරුෂ ගොවිකාරකයින් සංඛ්‍යාවෙන් 1.7% ක ප්‍රතිශතයකි. කාන්තාවන් වැඩිම ගණනක් (513) වෙන්නප්පුව ප්‍රදේශීය ලේකම් කොට්ඨාසයෙන් වාර්තා වන අතර සේවායෝජක හා වෙනත් ආදායම් මාර්ග වල නිරත ස්ත්‍රී ගොවිකාරකයින් සංඛ්‍යාවෙන් 11.8% ක ප්‍රතිශතයක් වේ. අඩුම ස්ත්‍රී සංඛ්‍යාව (74) වාර්තා වන්නේ පුත්තලම ප්‍රාදේශීය ලේකම් කොට්ඨාසයෙන් වන අතර සේවායෝජක හා වෙනත් ආදායම් මාර්ග වල නිරත ස්ත්‍රී ගොවිකාරකයින් සංඛ්‍යාවෙන් 1.7% ක ප්‍රතිශතයකි.

සේවායෝජකයන් හා වෙනත් ආදායම් මාර්ග සහිත ගොවිකාරකයන් සලකා බැලීමේදී වෙනත් ආදායම් මාර්ග සහිත ගොවිකාරකයන් ගණන වැඩි අගයක් (17,023) ගෙන ඇති බව පෙන්වා දිය හැකිය. එය 94.8% ක් වේ. සේවායෝජකයන් සිටිනුයේ 936 දෙනෙකු පමණි.

සේවායෝජකයන්ගෙන් ද පුරුෂ ගොවිකාරකයින් සංඛ්‍යාත්මකව ඉහළ අගයක් ගනී. එම අගය 798 ක් වන විට කාන්තා ගොවිකාරකයින් 138 ක් පමණක් වාර්තා වේ. පුරුෂ ගොවිකාරකයින් සංඛ්‍යාවෙන් වැඩිම ප්‍රතිශතය 14.4% ක ප්‍රතිශත අගය වන 115 දෙනෙකු හලාවත ප්‍රාදේශීය ලේකම් කොට්ඨාසයෙන් වාර්තා වන අතර අඩුම පුරුෂ ගොවිකාරකයන් සංඛ්‍යාව වනාන්විල්ලුව සහ නවගත්තේගම ප්‍රාදේශීය ලේකම් කොට්ඨාස වලින් (11) වාර්තා වේ. වැඩිම කාන්තා සේවායෝජකයන් සංඛ්‍යාව වන 18 වාර්තා වනුයේ දංකොටුව ප්‍රාදේශීය ලේකම් කොට්ඨාසයෙන්ය. මුන්දලම ප්‍රාදේශීය ලේකම් කොට්ඨාසයෙන් අඩුම (1) කාන්තා සේවායෝජකයන් සංඛ්‍යාව වාර්තාවී ඇත .

වෙනත් ආදායම් මාර්ග සහිත ගොවිකාරකයින් ද වැඩි සංඛ්‍යාව (12,831) පිරිමි ගොවිකාරකයින් වන විට කාන්තා ගොවිකාරකයින් සංඛ්‍යාව 4,192 ක් ලෙස වාර්තා වේ. එම පිරිමි ගොවිකාරකයින් සංඛ්‍යාවෙන් 11.5% ක ප්‍රතිශතයක් වන 1,506 දෙනෙකු පල්ලම ප්‍රාදේශීය ලේකම් කොට්ඨාසයෙන් වාර්තා වන අතර අවම අගය 208 පුත්තලම ප්‍රාදේශීය ලේකම් කොට්ඨාසයෙන් වාර්තා වේ. එය ප්‍රතිශතයක් ලෙස ගත් කළ 1.6% කි. වෙන්නප්පුව ප්‍රාදේශීය ලේකම් කොට්ඨාසයෙහි වෙනත් ආදායම් මාර්ග සහිත කාන්තා ගොවිකාරකයින් වැඩිම සංඛ්‍යාව (496) ක් වාර්තා වන අතර එය, එම ආදායම් මාර්ග සහිත කාන්තා ගොවිකාරකයින් සංඛ්‍යාවෙන් 11.8% ක ප්‍රතිශතයකි. පුත්තලම ප්‍රාදේශීය ලේකම් කොට්ඨාසයේ වෙනත් ආදායම් මාර්ග සහිත අඩුම කාන්තා ගොවිකාරකයින් සංඛ්‍යාවක් (67) වාර්තා වන අතර එය එම ආදායම් මාර්ග සහිත කාන්තා ගොවිකාරකයින් සංඛ්‍යාවෙන් 1.6% ක් වේ.

3.13: ප්‍රාදේශීය ලේකම් කොට්ඨාස මට්ටමින් වෙනත් ආර්ථික කටයුත්තක/කටයුතුවල නිරත වන කාලය අනුව ගොවිකාරකයින් සංඛ්‍යාව - 2014

වෙනත් ආර්ථික කටයුතුවල යෙදෙන ගොවිකාරකයන්, කෘෂිකර්මාන්තයට වඩා වැඩි කාලයක් රැකියාව / වෙනත් ආර්ථික කටයුතු සඳහා වැය කළේද? යන්න පිළිබඳව තොරතුරු රැස් කරන ලදී.

වගු අංක 3.13.1:

ප්‍රාදේශීය ලේකම් කොට්ඨාස මට්ටමින් වෙනත් ආර්ථික කටයුත්තක/ කටයුතුවල නිරත කාලය අනුව ගොවිකාරකයින් සංඛ්‍යාව - 2014

ප්‍රා.ලේ.කොට්ඨාසය	ගොවි කාරකයන්			
	වැඩි කාලයක් වෙනත් ආර්ථික කටයුතුවල නිරත වන	වැඩි කාලයක් කෘෂිකර්මාන්ත කටයුතුවල නිරත වන	කාලය සඳහන් නොකරන ලද, එහෙත් වෙනත් ආර්ථික කටයුතුවල නිරත වන	මුළු ගණන
කල්පිටිය	1,121	641	1,958	3,720
වනාන්තරවිල්ලුව	1,438	228	494	2,160
කරුවලගස්වැව	2,425	1,074	978	4,477
නවගත්තේගම	950	1,098	687	2,735
පුත්තලම	1,622	194	356	2,172
මුන්දලම	3,368	480	1,768	5,616
මහකුඹුක්කඩවල	1,569	260	993	2,822
ආනමඩුව	3,827	936	1,900	6,663
පල්ලම	1,028	453	2,418	3,899
ආරච්චිකටුව	2,628	543	1,527	4,698
හලාවත	2,215	415	2,003	4,633
මාදම්පේ	2,601	458	1,559	4,618
මහවැව	2,196	392	1,576	4,164
නාන්තන්ඩිය	2,682	729	1,534	4,945
වෙන්නප්පුව	1,838	282	1,571	3,691
දංකොටුව	2,984	685	1,258	4,927
එකතුව	34,492	8,868	22,580	65,940

ඒ අනුව ගොවිකාරකයා වෙනත් ආර්ථික කටයුතුවල නියැලෙන කාලය පිළිබඳව සලකා බැලීමේදී පුත්තලම දිස්ත්‍රික්කයේ වැඩි ගොවිකාරකයන් පිරිසක් කෘෂිකර්මාන්තයට වඩා වැඩි කාලයක් රැකියාව/ වෙනත් ආර්ථික කටයුතු සඳහා වැය කළ අය වේ. එය සංඛ්‍යාත්මකව 34,492 කි. වඩා වැඩි කාලයක් කෘෂිකර්මාන්තයෙහි යෙදී සිටින ගොවිකාරකයන් සංඛ්‍යාව 8,862 ක් වේ. වෙනත් ආර්ථික කටයුතුවල නිරත වූවද, එම කාලය සඳහන් නොකරන ලද ගොවිකාරකයන් සංඛ්‍යාව 22,580 කි.

වැඩි කාලයක් රැකියාව/ වෙනත් ආර්ථික කටයුතු සඳහා වැය කරන ගොවිකාරකයන්ගෙන් වැඩිම සංඛ්‍යාව (3,827) දක්නට ලැබෙන්නේ ආනමඩුව ප්‍රාදේශීය ලේකම් කොට්ඨාසයෙනි. එහි අඩුම සංඛ්‍යාව (950) නවගත්තේගම ප්‍රාදේශීය ලේකම් කොට්ඨාසයෙන් වාර්තා වේ.

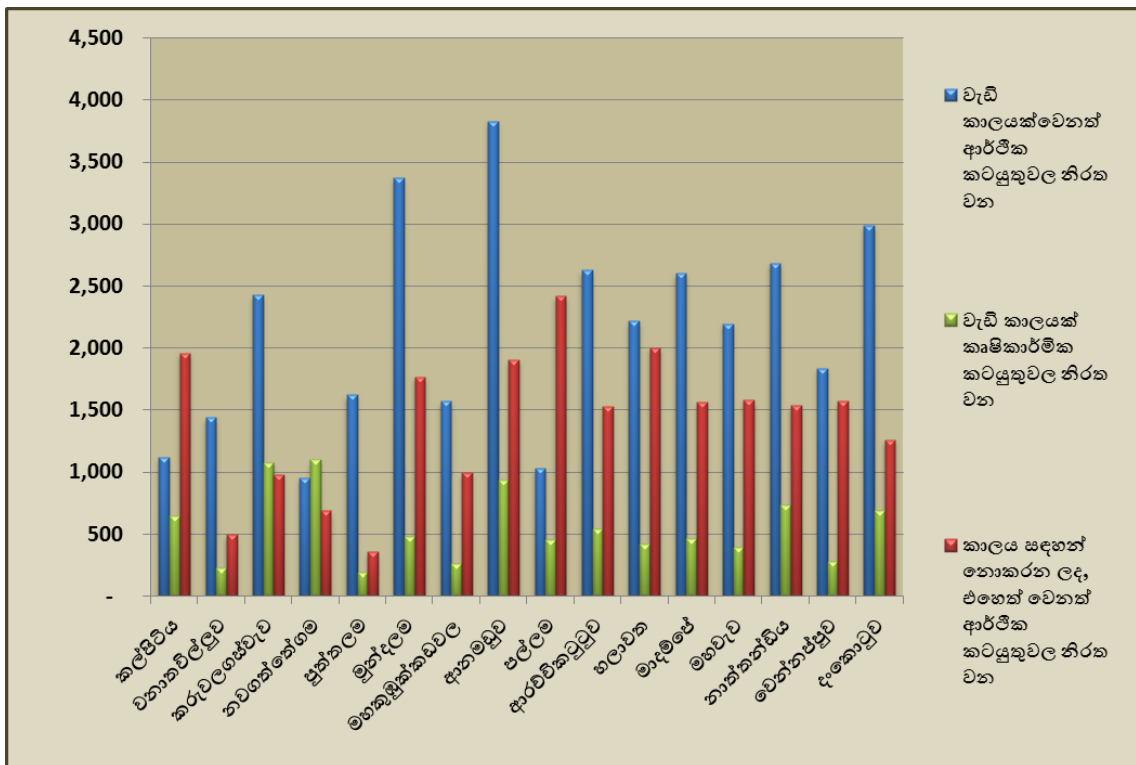
වඩා වැඩි කාලයක් කෘෂිකර්මාන්තයෙහි යෙදී සිටින වැඩිම ගොවිකාරකයන් සංඛ්‍යාව (1,098) නවගත්තේගම ප්‍රාදේශීය ලේකම් කොට්ඨාසයෙන් වාර්තා වේ. ඒ යටතේ අඩුම ගොවිකාරකයන් සංඛ්‍යාව (194) පුත්තලම ප්‍රාදේශීය ලේකම් කොට්ඨාසයෙන් වාර්තා වේ.

කාලය සඳහන් නොකරන ලද, වෙනත් ආර්ථික කටයුතුවල නිරත ගොවිකාරකයන්ගේ වැඩිම සංඛ්‍යාව (2,418) දක්නට ලැබෙන්නේ පල්ලම ප්‍රාදේශීය ලේකම් කොට්ඨාසයෙනි. අඩුම ගොවිකාරකයින් සංඛ්‍යාව (356) පුත්තලම ප්‍රාදේශීය ලේකම් කොට්ඨාසයෙන් වාර්තා වේ .

දිස්ත්‍රික් මට්ටමින් සලකා බලන විට වැඩි කාලයක් රැකියාව/ වෙනත් ආර්ථික කටයුතු සඳහා වැය කරන ගොවිකාරකයන් සංඛ්‍යාව ප්‍රතිශතයක් 52.3% කි. වඩා වැඩි කාලයක් කෘෂිකර්මාන්තයෙහි යෙදී සිටින ගොවි කාරකයන් සංඛ්‍යාව ප්‍රතිශතයක් 13.5% කි. කාලය සඳහන් නොකරන ලද, එහෙත් වෙනත් ආර්ථික කටයුතුවල නිරත ගොවි කාරකයන්ගේ සංඛ්‍යාව ප්‍රතිශතයක් 34.2% කි.

රූප සටහන 10:

ප්‍රාදේශීය ලේකම් කොට්ඨාස මට්ටමින් වෙනත් ආර්ථික කටයුත්තක/කටයුතුවල නිරත කාලය අනුව ගොවිකාරකයින් සංඛ්‍යාව - 2014



3.14 : පුත්තලම දිස්ත්‍රික්කයේ ගොවිකාරකයින් සතු වෙනත් දිස්ත්‍රික්කවල පිහිටි බිම් කැබලි සංඛ්‍යාව සහ බිම් ප්‍රමාණය (අක්කර) - 2014

පුත්තලම දිස්ත්‍රික්කයෙහි පදිංචි ගොවිකාරකයින්ට අයත් පුත්තලම දිස්ත්‍රික්කයෙහි සහ අනෙකුත් දිස්ත්‍රික්ක වල පිහිටි බිම් කැබලි හා බිම් ප්‍රමාණයන්, බිම් කැබැල්ලේ විශාලත්වය අනුව මෙමගින් විස්තර කරනු ලබයි.

වගු අංක 3.14.1 :

පුත්තලම දිස්ත්‍රික්කයේ ගොවිකාරකයින් සතු වෙනත් දිස්ත්‍රික්කවල පිහිටි බිම් කැබලි සංඛ්‍යාව සහ බිම් ප්‍රමාණය (අක්කර) - 2014

දිස්ත්‍රික්කය	කැබැල්ලේ විශාලත්වය අනුව බිම් කැබලි සංඛ්‍යාව හා බිම් ප්‍රමාණය (අක්කර)									
	අක්කර 1 ට අඩු		අක්කර 1-2 අතර		අක්කර 2-3 අතර		අක්කර 3-4 අතර		අක්කර 4-5 අතර	
	බිම් කැබලි සංඛ්‍යාව	බිම් ප්‍රමාණය	බිම් කැබලි සංඛ්‍යාව	බිම් ප්‍රමාණය	බිම් කැබලි සංඛ්‍යාව	බිම් ප්‍රමාණය	බිම් කැබලි සංඛ්‍යාව	බිම් ප්‍රමාණය	බිම් කැබලි සංඛ්‍යාව	බිම් ප්‍රමාණය
කොළඹ	20	3	-	-	-	-	-	-	-	-
ගම්පහ	91	19	16	20	9	19	4	13	1	4
කළුතර	9	2	1	1	-	-	-	-	-	-
මහනුවර	5	3	1	1	1	3	-	-	-	-
මාතලේ	2	1	1	1	3	7	-	-	-	-
නුවරඑළිය	1	0	-	-	-	-	-	-	-	-
ගාල්ල	1	1	-	-	-	-	-	-	-	-
මාතර	1	0	-	-	-	-	-	-	-	-
හම්බන්තොට	1	0	-	-	-	-	-	-	-	-
යාපනය	1	0	2	2	-	-	-	-	2	8
මන්නාරම	96	45	117	124	156	317	89	267	48	192
වවුනියාව	1	0	1	1	-	-	1	3	-	-
මුලතිව්	1	0	5	6	2	4	3	10	-	-
කිළිනොච්චි	-	-	1	2	1	2	-	-	-	-
අම්පාර	-	-	2	2	1	2	-	-	-	-
ත්‍රිකුණාමලය	-	-	-	-	1	2	1	3	-	-
කුරුණෑගල	293	111	183	208	72	153	34	106	26	109
පුත්තලම	72,680	29,220	41,342	46,731	21,992	46,013	4,401	13,605	2,382	9,733
අනුරාධපුරය	8	4	6	7	8	18	-	-	-	-
පොලොන්නරුව	2	1	-	-	-	-	-	-	-	-
බදුල්ල	4	2	1	1	-	-	-	-	-	-
මොණරාගල	2	1	3	3	1	2	1	3	-	-
රත්නපුරය	4	2	-	-	2	4	-	-	-	-
කෑගල්ල	6	2	3	3	-	-	1	3	-	-
එකතුව	73,229	29,415	41,685	47,112	22,249	46,543	4,535	14,012	2,459	10,046

දිස්ත්‍රික්කය	කැබලිලේ විශාලත්වය අනුව බිම් කැබලි සංඛ්‍යාව හා බිම් ප්‍රමාණය (අක්කර)										
	අක්කර 5-10 අතර		අක්කර 10-20 අතර		අක්කර 20-50 අතර		අක්කර 50 ට වැඩි		මුළු සංඛ්‍යාව		
	බිම් කැබලි සංඛ්‍යාව	බිම් ප්‍රමාණය	බිම් කැබලි සංඛ්‍යාව	බිම් ප්‍රමාණය	බිම් කැබලි සංඛ්‍යාව	බිම් ප්‍රමාණය	බිම් කැබලි සංඛ්‍යාව	බිම් ප්‍රමාණය	බිම් කැබලි සංඛ්‍යාව	බිම් ප්‍රමාණය	%
කොළඹ	-	-	-	-	-	-	-	-	20	3	0.0
ගම්පහ	6	46	-	-	-	-	-	-	127	119	0.1
කළුතර	-	-	-	-	-	-	-	-	10	3	0.0
මහනුවර	-	-	-	-	-	-	-	-	7	7	0.0
මාතලේ	-	-	-	-	-	-	-	-	6	9	0.0
නුවරඑළිය	-	-	-	-	-	-	-	-	1	0	0.0
ගාල්ල	-	-	-	-	-	-	-	-	1	1	0.0
මාතර	1	5	-	-	-	-	-	-	2	5	0.0
හම්බන්තොට	-	-	-	-	-	-	-	-	1	0	0.0
යාපනය	-	-	-	-	-	-	-	-	5	10	0.0
මන්නාරම	36	201	7	78	2	85	-	-	551	1,308	0.7
වවුනියාව	-	-	2	28	-	-	-	-	5	32	0.0
මුලතිව්	1	6	-	-	-	-	-	-	12	26	0.0
කිළිනොච්චි	1	5	-	-	-	-	-	-	3	9	0.0
අම්පාර	-	-	-	-	-	-	-	-	3	4	0.0
ත්‍රිකුණාමලය	-	-	1	17	-	-	-	-	3	22	0.0
කුරුණෑගල	79	528	55	702	-	-	-	-	742	1,916	1.0
පුත්තලම	4,135	24,646	1,156	14,042	41	1,069	1	60	148,130	185,119	98.1
අනුරාධපුරය	1	6	-	-	-	-	-	-	23	34	0.0
පොලොන්නරුව	-	-	-	-	-	-	-	-	2	1	0.0
බදුල්ල	-	-	-	-	-	-	-	-	5	3	0.0
මොණරාගල	-	-	-	-	-	-	-	-	7	9	0.0
රත්නපුරය	-	-	-	-	-	-	-	-	6	6	0.0
කෑගල්ල	1	5	-	-	-	-	-	-	11	13	0.0
එකතුව	4,261	25,448	1,221	14,867	43	1,154	1	60	149,683	188,658	100.0

පුත්තලම දිස්ත්‍රික්කයෙහි පදිංචි ගොවිකාරකයින්ට අයත් පුත්තලම සහ අනෙකුත් දිස්ත්‍රික්ක වල පිහිටි මුළු බිම් කැබලි ගණන 149,683 ක් වන අතර එම බිම් ප්‍රමාණය අක්කර 188,658 කි. එම මුළු බිම් කැබලි ප්‍රමාණයෙන් වැඩිම බිම් කැබලි ගණන (148,130) හා එම මුළු බිම් ප්‍රමාණයෙන් වැඩිම බිම් ප්‍රමාණය (අක්කර 185,119) පුත්තලම දිස්ත්‍රික්කයෙහි පිහිටා ඇති බවට වාර්තා වේ. එහි ප්‍රතිශත සැලකූ විට පිළිවෙලින් එය 99.0% ක් හා 98 %1. කි.

පුත්තලම දිස්ත්‍රික්කයේ පදිංචි ගොවිකාරකයන් සතු වෙනත් දිස්ත්‍රික්කවල ඇති බිම් කැබලි ප්‍රමාණය 1,553 ක් වන අතර එහි බිම් ප්‍රමාණය අක්කර 3,539 ක් වේ. එම බිම් කැබලි මධ්‍යම ප්‍රමාණයේ හැරුණුකොට අනෙකුත් සෑම දිස්ත්‍රික්කයකම විහිදී ඇත. සැලකිය යුතු මට්ටමින් බිම් කැබලි ඇති දිස්ත්‍රික්ක ලෙස ගම්පහ, මන්නාරම සහ කුරුණෑගල යන දිස්ත්‍රික්ක දැක්විය හැකිවේ. එම දිස්ත්‍රික්ක වල ඇති බිම් කැබලි පිළිවෙලින් 127, 551, හා 742 ලෙස දැක්විය හැකි අතර බිම් ප්‍රමාණ පිළිවෙලින් අක්කර 119, 1,308 සහ 1,916 ලෙස දැක්විය හැකිය.

පුත්තලම දිස්ත්‍රික්කයේ පදිංචි ගොවිකාරකයන් සතු වෙනත් දිස්ත්‍රික්කවල ඇති බිම් කැබලි සංඛ්‍යාව හා බිම් ප්‍රමාණ පිළිබඳ සැලකීමේදී අක්කර 1 ට අඩු බිම් ප්‍රමාණය යටතේ බිම් කැබලි 549 ක් හා බිම් ප්‍රමාණය අක්කර 195, අක්කර 1 - 2 අතර බිම් කැබලි 343 ක් හා බිම් ප්‍රමාණය අක්කර 381, අක්කර 2 - 3 අතර බිම් කැබලි 257 ක් හා බිම් ප්‍රමාණය අක්කර 530, අක්කර 3 - 4 අතර බිම් කැබලි 134 ක් හා බිම් ප්‍රමාණය අක්කර 407, අක්කර 4 - 5 අතර බිම් කැබලි 77 ක් හා බිම් ප්‍රමාණය අක්කර 313, අක්කර 5 - 10 අතර බිම් කැබලි 126 ක් හා බිම් ප්‍රමාණය අක්කර 801, අක්කර 10 - 20 අතර බිම් කැබලි 65 ක් හා බිම් ප්‍රමාණය අක්කර 825, අක්කර 20 - 50 අතර බිම් කැබලි 2 ක් හා බිම් ප්‍රමාණය අක්කර 85, සහ අක්කර 50 ට වැඩි යටතේ කිසිදු බිම් කැබලිලක් නොමැති බවට වාර්තාවී ඇත.

3.15 : ප්‍රාදේශීය ලේකම් කොට්ඨාස මට්ටමින් බිම් කැබලි ගණන අනුව ගොවි කාණ්ඩ සංඛ්‍යාව - 2014

පුත්තලම දිස්ත්‍රික්කයේ ප්‍රාදේශීය ලේකම් කොට්ඨාස මට්ටමින් ගොවි කාණ්ඩයක් විසින් හිමිකම් කියනු ලබන බිම් කැබලි ගණන මෙමගින් පෙන්වනු ලබයි. ඒ අනුව හිමිකම් කියනු ලබන බිම් කැබලි සංඛ්‍යාව අනුව ගොවි කාණ්ඩ වල ව්‍යාප්තියේ පැහැදිලි විචලනයක් දැකිය හැකිය.

වගු අංක 3.15.1:

ප්‍රාදේශීය ලේකම් කොට්ඨාස මට්ටමින් බිම් කැබලි ගණන අනුව ගොවි කාණ්ඩ සංඛ්‍යාව - 2014

ප්‍රා.ලේ.කොට්ඨාසය	බිම් කැබලිවල හිමිකාරිත්වය අනුව ගොවිකාරකයන් සංඛ්‍යාව										
	කැබලි 1	කැබලි 2	කැබලි 3	කැබලි 4	කැබලි 5	කැබලි 6	කැබලි 7	කැබලි 8	කැබලි 9	කැබලි 10 හෝ ඊට වැඩි	මුළු ගණන
කල්පිටිය	3,504	1,770	369	102	26	13	5	1	2	-	5,792
විතානවිල්ලුව	1,754	785	202	89	25	12	7	1	2	1	2,878
කරුවලගස්වැව	2,906	2,088	972	445	222	85	46	20	6	1	6,791
නවගත්තේගම	1,431	1,745	664	212	60	38	9	1	2	-	4,162
පුත්තලම	2,265	492	70	16	2	1	-	-	-	-	2,846
මුන්දලම	5,078	1,051	205	67	22	6	6	-	1	-	6,436
මහකුඹුක්කඩවල	2,185	1,646	501	193	52	18	5	1	-	-	4,601
ආනමඩුව	3,648	3,167	1,720	797	308	107	45	16	9	-	9,817
පල්ලම	3,354	1,338	431	121	49	17	6	-	1	-	5,317
ආරච්චිකටුව	4,640	1,756	550	203	75	32	6	5	1	1	7,269
හලාවත	4,052	1,414	478	181	76	36	15	10	2	8	6,272
මාදම්පේ	4,323	1,086	348	137	53	23	13	11	7	4	6,005
මහවැව	3,724	953	294	137	66	28	12	9	5	8	5,236
නාන්තත්ඬිය	4,697	1,247	366	138	51	32	24	6	3	7	6,571
වෙන්තප්පුව	3,326	970	284	82	26	12	3	2	2	3	4,710
දංකොටුව	3,690	1,625	581	221	79	33	20	18	6	12	6,285
එකතුව	54,577	23,133	8,035	3,141	1,192	493	222	101	49	45	90,988

පුත්තලම දිස්ත්‍රික්කයේ බහුතරයක් ගොවි කාණ්ඩ හිමිකම් කියනු ලබන බිම් කැබලි ගණන එකකි. එම ගොවි කාණ්ඩ සංඛ්‍යාව 54,577 වේ. බිම් කැබලි ගණන එකක් සහිත ගොවි කාණ්ඩ වැඩි සංඛ්‍යාවක් මුන්දලම ප්‍රාදේශීය ලේකම් කොට්ඨාසයෙන් වාර්තා වන අතර එම සංඛ්‍යාව 5,078 වේ .

බිම් කැබලි දෙකකට හිමිකම් කියනු ලබන ගොවි කාණ්ඩ සංඛ්‍යාව 23,133 කි. කැබලි දෙකක් යටතේ ගොවි කාණ්ඩ වැඩි සංඛ්‍යාවක් ආනමඩුව ප්‍රාදේශීය ලේකම් කොට්ඨාසයෙන් වාර්තා වන අතර එම අගය 3,167 කි.

බිම් කැබලි ගණන තුනකට හිමිකම් ඇති මුළු ගොවි කාණ්ඩ සංඛ්‍යාව 8,035 ක් වන අතර එයින් වැඩිම සංඛ්‍යාව (1,720) ද ආනමඩුව ප්‍රාදේශීය ලේකම් කොට්ඨාසයෙන් වාර්තා වී ඇත.

බිම් කැබලි ගණන 4, 5, 6, 7, 8, 9 සහ 10 හෝ ඊට වැඩි ගණනකට හිමිකම් ඇති මුළු ගොවි කාණ්ඩ සංඛ්‍යාව පිළිවෙලින් 3,140, 1,192, 493, 222, 101, 49 හා 45 වේ. බිම් කැබලි ගණන 4, 5, 6, 7 සහ 9 ට හිමිකම් කියනු ලබන ගොවි කාණ්ඩ වැඩිම සංඛ්‍යාවක් වාර්තා වන්නේ ආනමඩුව ප්‍රාදේශීය ලේකම් කොට්ඨාසයෙන් වන අතර එම සංඛ්‍යා පිළිවෙලින් 797, 308, 107, 45 හා 9 වේ. බිම් කැබලි ගණන 8, 10 හෝ ඊට වැඩි ගණනකට හිමිකම් කියනු ලබන ගොවි කාණ්ඩ වැඩිම සංඛ්‍යාවක් වාර්තා වන්නේ දංකොටුව ප්‍රාදේශීය ලේකම් කොට්ඨාසයේ වන අතර එම සංඛ්‍යාව 28 වේ .

3.16 : ප්‍රාදේශීය ලේකම් කොට්ඨාස මට්ටමින් ගොවි කාණ්ඩ වලට අයත් බිම් ප්‍රමාණයෙහි විශාලත්වය අනුව ගොවිකාණ්ඩ සංඛ්‍යාව හා බිම් ප්‍රමාණය (අක්කර) - 2014

පුත්තලම දිස්ත්‍රික්කයෙහි ප්‍රාදේශීය ලේකම් කොට්ඨාස මට්ටමින් ගොවි කාණ්ඩ වලට අයත් බිම් ප්‍රමාණයෙහි විශාලත්වය අනුව ගොවි කාණ්ඩ සංඛ්‍යාව හා බිම් ප්‍රමාණයන් පිළිබඳව මෙමගින් විස්තර කරනු ලබයි.

වගු අංක 3.16.1 :

ප්‍රාදේශීය ලේකම් කොට්ඨාස මට්ටමින් ගොවි කාණ්ඩ වලට අයත් බිම් ප්‍රමාණයෙහි විශාලත්වය අනුව ගොවි කාණ්ඩ සංඛ්‍යාව හා බිම් ප්‍රමාණය (අක්කර) - 2014

ප්‍රා.ලේ. කොට්ඨාසය	ගොවි කාණ්ඩ ගණන හා බිම් ප්‍රමාණය (අක්කර)														
	අක්කර 1ට අඩු			අක්කර 1-2 අතර			අක්කර 2-3 අතර			අක්කර 3-4 අතර			අක්කර 4-5 අතර		
	ගොවි කාණ්ඩ සංඛ්‍යාව	බිම් ප්‍රමාණය	%	ගොවි කාණ්ඩ සංඛ්‍යාව	බිම් ප්‍රමාණය	%	ගොවි කාණ්ඩ සංඛ්‍යාව	බිම් ප්‍රමාණය	%	ගොවි කාණ්ඩ සංඛ්‍යාව	බිම් ප්‍රමාණය	%	ගොවි කාණ්ඩ සංඛ්‍යාව	බිම් ප්‍රමාණය	%
කල්පිටිය	2,128	872	5.5	1,466	1,774	7.0	1,097	2,343	8.1	316	1,006	4.4	243	1,015	5.8
වනාන්තරිල්ලුව	633	325	2.0	612	696	2.8	588	1,236	4.3	169	532	2.3	269	1,098	6.2
කරුවලගස්වැව	1,014	502	3.2	1,708	2,120	8.4	1,518	3,290	11.4	877	2,819	12.4	549	2,307	13.1
නවගත්තේගම	656	339	2.1	902	1,134	4.5	774	1,694	5.9	986	3,074	13.5	334	1,405	8.0
පුත්තලම	981	367	2.3	679	799	3.2	509	1,067	3.7	182	583	2.6	127	533	3.0
මුත්දලම	2,733	1,345	8.5	1,701	1,994	7.9	954	2,036	7.1	326	1,031	4.5	199	834	4.7
මහකුඹුක්කඩවල	356	194	1.2	1,035	1,228	4.9	1,198	2,598	9.0	591	1,884	8.3	434	1,809	10.3
ආනමඩුව	1,809	964	6.1	2,512	3,098	12.3	1,967	4,395	15.3	1,390	4,481	19.7	770	3,268	18.5
පල්ලම	1,066	590	3.7	1,692	2,025	8.0	1,124	2,466	8.6	505	1,626	7.2	277	1,174	6.7
ආරම්භිකටුව	2,800	1,332	8.4	2,013	2,503	9.9	1,020	2,281	7.9	547	1,768	7.8	295	1,255	7.1
හලාවත	3,507	1,371	8.6	1,306	1,590	6.3	551	1,225	4.3	325	1,058	4.7	139	591	3.4
මාදම්පේ	3,588	1,713	10.8	1,387	1,659	6.6	404	916	3.2	214	695	3.1	117	495	2.8
මහවැව	3,623	1,350	8.5	786	971	3.9	308	704	2.4	137	448	2.0	94	403	2.3
නාන්තන්ඩිය	4,545	1,710	10.8	945	1,181	4.7	371	844	2.9	191	630	2.8	133	572	3.2
වෙනත්ප්‍රච්ඡේද	3,463	1,272	8.0	604	751	3.0	203	460	1.6	114	378	1.7	76	326	1.8
දූ-කොටුව	3,701	1,657	10.4	1,303	1,652	6.6	531	1,217	4.2	215	705	3.1	125	533	3.0
එකතුව	36,603	15,905	100.0	20,651	25,173	100.0	13,117	28,774	100.0	7,085	22,719	100.0	4,181	17,618	100.0

ප්‍රා.ලේ. කොට්ඨාසය	බිම් කැබලි ගණන හා බිම් ප්‍රමාණය (අක්කර)														
	අක්කර 5-10 අතර			අක්කර 10-20 අතර			අක්කර 20-50 අතර			අක්කර 50 ට වැඩි			මුළු සංඛ්‍යාව		
	ගොවි කාණ්ඩ සංඛ්‍යාව	බිම් ප්‍රමාණය	%	ගොවි කාණ්ඩ සංඛ්‍යාව	බිම් ප්‍රමාණය	%	ගොවි කාණ්ඩ සංඛ්‍යාව	බිම් ප්‍රමාණය	%	ගොවි කාණ්ඩ සංඛ්‍යාව	බිම් ප්‍රමාණය	%	ගොවි කාණ්ඩ සංඛ්‍යාව	බිම් ප්‍රමාණය	%
කල්පිටිය	371	2,361	5.2	140	1,820	7.2	30	815	10.5	1	51	12.5	5,792	12,055	6.4
වනාන්තරිල්ලුව	410	2,550	5.6	161	2,062	8.2	35	919	11.9	1	60	14.7	2,878	9,477	5.0
කරුවලගස්වැව	958	6,157	13.6	149	1,835	7.3	18	413	5.3	-	-	-	6,791	19,444	10.3
නවගත්තේගම	421	2,734	6.0	82	1,003	4.0	7	193	2.5	-	-	-	4,162	11,576	6.1
පුත්තලම	243	1,457	3.2	117	1,373	5.5	8	239	3.1	-	-	-	2,846	6,418	3.4
මුත්දලම	342	2,225	4.9	162	2,052	8.2	19	487	6.3	-	-	-	6,436	12,004	6.4
මහකුඹුක්කඩවල	782	4,965	11.0	187	2,329	9.3	17	427	5.5	1	58	14.3	4,601	15,493	8.2
ආනමඩුව	1,188	7,616	16.8	162	2,024	8.1	19	485	6.3	-	-	-	9,817	26,331	14.0
පල්ලම	568	3,461	7.7	78	1,017	4.0	7	181	2.3	-	-	-	5,317	12,540	6.6
ආරම්භිකටුව	482	3,057	6.8	101	1,293	5.1	11	341	4.4	-	-	-	7,269	13,831	7.3
හලාවත	288	1,879	4.2	129	1,620	6.4	25	630	8.1	2	125	30.7	6,272	10,089	5.3
මාදම්පේ	188	1,277	2.8	91	1,213	4.8	16	433	5.6	-	-	-	6,005	8,402	4.5
මහවැව	176	1,158	2.6	94	1,237	4.9	18	507	6.6	-	-	-	5,236	6,779	3.6
නාන්තන්ඩිය	243	1,594	3.5	120	1,557	6.2	23	601	7.8	-	-	-	6,571	8,689	4.6
වෙනත්ප්‍රච්ඡේද	138	921	2.0	96	1,227	4.9	15	360	4.7	1	63	15.5	4,710	5,759	3.1
දූ-කොටුව	271	1,795	4.0	112	1,465	5.8	26	697	9.0	1	50	12.3	6,285	9,771	5.2
එකතුව	7,069	45,206	100.0	1,981	25,127	100.0	294	7,728	100.0	7	407	100.0	90,988	188,658	100.0

පුත්තලම දිස්ත්‍රික්කයේ ප්‍රාදේශීය ලේකම් කොට්ඨාස සලකා බැලූ විට අක්කරයට අඩු බිම් ප්‍රමාණයක් සහිත ගොවි කාණ්ඩ යටතේ ඇති ගොවි කාණ්ඩ සංඛ්‍යාව 36,603 ක් වන අතර ඊට අයත් බිම් ප්‍රමාණය අක්කර 15,905 කි. ඉන් වැඩිම ගොවි කාණ්ඩ සංඛ්‍යාව වාර්තා වන්නේ නාන්තන්ඩිය ප්‍රාදේශීය

ලේකම් කොට්ඨාසයෙනි. එම ගොවි කාණ්ඩ සංඛ්‍යාව 4,545 ක් වන අතර ඊට අයත් බිම් ප්‍රමාණය අක්කර 1,710 කි. එය අක්කරයට අඩු බිම් ප්‍රමාණය යටතේ ඇති මුලු බිම් ප්‍රමාණයෙන් 10.8% ක ප්‍රතිශතයකි.

එසේම අක්කර 1-2 අතර බිම් ප්‍රමාණයක් සහිත ගොවි කාණ්ඩ යටතේ ඇති ගොවි කාණ්ඩ ප්‍රමාණය 20,651 ක් වන අතර එම බිම් ප්‍රමාණය අක්කර 25,173 කි. ඉන් වැඩිම ගොවි කාණ්ඩ සංඛ්‍යාව වාර්තා වන්නේ ආනමඩුව ප්‍රාදේශීය ලේකම් කොට්ඨාසයෙනි. එම ගොවි කාණ්ඩ සංඛ්‍යාව 2,512 ක් වන අතර ඊට අයත් බිම් ප්‍රමාණය අක්කර 3,098 කි . එය අක්කර 1-2 අතර බිම් ප්‍රමාණය යටතේ ඇති මුළු බිම් ප්‍රමාණයෙන් 12.3% ක ප්‍රතිශතයකි.

අක්කර 2-3 අතර බිම් ප්‍රමාණයක් සහිත ගොවි කාණ්ඩ යටතේ ඇති ගොවි කාණ්ඩ ප්‍රමාණය 13,117 ක් වන අතර එම බිම් ප්‍රමාණය අක්කර 28,774 කි. ඉන් වැඩිම ගොවි කාණ්ඩ සංඛ්‍යාව වාර්තා වන්නේ ආනමඩුව ප්‍රාදේශීය ලේකම් කොට්ඨාසයෙනි. එම ගොවි කාණ්ඩ සංඛ්‍යාව 1,967 ක් වන අතර ඊට අයත් බිම් ප්‍රමාණය අක්කර 4,395 කි . එය අක්කර 2-3 අතර බිම් ප්‍රමාණය යටතේ ඇති මුළු බිම් ප්‍රමාණයෙන් 15.3% ක ප්‍රතිශතයකි.

අක්කර 3-4 අතර බිම් ප්‍රමාණයක් සහිත ගොවි කාණ්ඩ යටතේ ඇති ගොවි කාණ්ඩ ප්‍රමාණය 7,085 ක් වන අතර එම බිම් ප්‍රමාණය අක්කර 22,719 කි. ඉන් වැඩිම ගොවි කාණ්ඩ සංඛ්‍යාව වාර්තා වන්නේ ආනමඩුව ප්‍රාදේශීය ලේකම් කොට්ඨාසයෙනි. එම ගොවි කාණ්ඩ සංඛ්‍යාව 1,390 ක් වන අතර ඊට අයත් බිම් ප්‍රමාණය අක්කර 4,481 කි . එය අක්කර 3-4 අතර බිම් ප්‍රමාණය යටතේ ඇති මුළු බිම් ප්‍රමාණයෙන් 19.7% ක ප්‍රතිශතයකි.

අක්කර 4-5 අතර බිම් ප්‍රමාණයක් සහිත ගොවි කාණ්ඩ යටතේ ඇති ගොවි කාණ්ඩ ප්‍රමාණය 4,181 ක් වන අතර එම බිම් ප්‍රමාණය අක්කර 17,618 කි. ඉන් වැඩිම ගොවි කාණ්ඩ සංඛ්‍යාව වාර්තා වන්නේ ආනමඩුව ප්‍රාදේශීය ලේකම් කොට්ඨාසයෙනි. එම ගොවි කාණ්ඩ සංඛ්‍යාව 770 ක් වන අතර ඊට අයත් බිම් ප්‍රමාණය අක්කර 3,268 කි . එය අක්කර 4-5 අතර බිම් ප්‍රමාණය යටතේ ඇති මුළු බිම් ප්‍රමාණයෙන් 18.5% ක ප්‍රතිශතයකි.

අක්කර 5-10 අතර බිම් ප්‍රමාණයක් සහිත ගොවි කාණ්ඩ යටතේ ඇති ගොවි කාණ්ඩ ප්‍රමාණය 7,069 ක් වන අතර එම බිම් ප්‍රමාණය අක්කර 45,206 කි. ඉන් වැඩිම ගොවි කාණ්ඩ සංඛ්‍යාව වාර්තා වන්නේ ආනමඩුව ප්‍රාදේශීය ලේකම් කොට්ඨාසයෙනි. එම ගොවි කාණ්ඩ සංඛ්‍යාව 1,188 ක් වන අතර ඊට අයත් බිම් ප්‍රමාණය අක්කර 7,616 කි. එය අක්කර 5-10 අතර බිම් ප්‍රමාණය යටතේ ඇති මුළු බිම් ප්‍රමාණයෙන් 16.8% ක ප්‍රතිශතයකි.

අක්කර 10-20 අතර බිම් ප්‍රමාණයක් සහිත ගොවි කාණ්ඩ යටතේ ඇති ගොවි කාණ්ඩ ප්‍රමාණය 1,981 ක් වන අතර එම බිම් ප්‍රමාණය අක්කර 25,127 කි. ඉන් වැඩිම ගොවි කාණ්ඩ සංඛ්‍යාව වාර්තා වන්නේ මහකුඹුක්කඩවල ප්‍රාදේශීය ලේකම් කොට්ඨාසයෙනි. එම ගොවි කාණ්ඩ සංඛ්‍යාව 187 ක් වන අතර ඊට අයත් බිම් ප්‍රමාණය අක්කර 2,329 කි . එය අක්කර 10-20 අතර බිම් ප්‍රමාණය යටතේ ඇති මුලු බිම් ප්‍රමාණයෙන් 9.3% ක ප්‍රතිශතයකි.

අක්කර 20 ට වැඩි බිම් ප්‍රමාණයක් සහිත ගොවි කාණ්ඩ යටතේ ඇති ගොවි කාණ්ඩ ප්‍රමාණය 301 ක් වන අතර එම බිම් ප්‍රමාණය අක්කර 8,135 කි. ඉන් වැඩිම ගොවි කාණ්ඩ සංඛ්‍යාව වාර්තා වන්නේ වනාතවිල්ලුව ප්‍රාදේශීය ලේකම් කොට්ඨාසයෙනි. එම ගොවි කාණ්ඩ සංඛ්‍යාව 36 ක් වන අතර ඊට අයත් බිම් ප්‍රමාණය අක්කර 979 කි . එය අක්කර 20 ට වැඩි බිම් ප්‍රමාණය යටතේ ඇති මුළු බිම් ප්‍රමාණයෙන් 12.0% ක ප්‍රතිශතයකි.