ආර්ථික සංගණනය 2013/ 14 - ශ්‍රී ලංකාව

කෘෂිකාර්මික කටයුතු පිළිබඳ ගණන් ගැනීම

කුඩා ගොවි කාණ්ඩ පිළිබඳ කුරුණෑගල දිස්ත්‍රික්කයේ මූලික වාර්තාව

(භූමියේ ප්‍රමාණය පර්චස් 40ට වැඩි හෝ
නිෂ්පාදනයේ වැඩි ප්‍රමාණයක් අලෙවි කරන ගොවි කාණ්ඩ)

ජනලේඛන හා සංඛ්‍යාලේඛන දෙපාර්තමේන්තුව

ජාතික ප්‍රතිපත්ති හා ආර්ථික කටයුතු අමාත්‍යාංශය

කුඩා ගොවි කාණ්ඩ අංශය පිළිබඳ මූලික වාර්තාව
කුරුණෑගල දිස්ත්‍රික්කය

ආර්ථික සංගණනය 2013/14

ජනලේඛන හා සංඛ්‍යාලේඛන දෙපාර්තමේන්තුව
ජාතික ප්‍රතිපත්ති හා ආර්ථික කටයුතු අමාත්‍යාංශය

පෙරවදන

ශ්‍රී ලංකාවේ ආර්ථිකයෙහි ඇතිවී ඇති ප්‍රවණතා සැලකිල්ලට ගනිමින් සංගණන ඉතිහාසයේ ප්‍රථම වරට 2013/14 වර්ෂවලදී ආර්ථික සංගණනයක් පැවැත්වීමට කටයුතු සම්පාදනය කරන ලදී. මෙම සංගණනය ආර්ථිකයේ ප්‍රධාන අංශයන් වන කෘෂිකාර්මික, කර්මාන්ත, වෙළෙඳ හා සේවා යන සියලුම අංශ ආවරණය කෙරෙන පරිදි පැවැත්විණ. මෙම සංගණනය අදියර හතරකින් සිදු කරන ලද අතර, ප්‍රථම අදියර යටතේ සියලු වතු (අක්කර 20ට වැඩි) ලැයිස්තු ගත කරන ලදී. එය 2013 ජූලි මාසයේදී සිදු කළ අතර, දෙවන අදියර යටතේ කර්මාන්ත, වෙළෙඳ හා සේවා කටයුතුවල නියුතු සියලුම ආර්ථික ඒකකයන් 2013 සැප්තැම්බර්-ඔක්තෝබර් මාසවලදී ලැයිස්තු ගත කරන ලදී. තෙවන අදියර යටතේ කුඩා ගොවි කාණ්ඩ (අක්කර 20ට අඩු) හා වතු පිළිබඳ විස්තරාත්මක තොරතුරු රැස් කරන ලද අතර, එය 2014 ජුනි-අගෝස්තු මාසවලදී සිදු කරනු ලැබිණි. සිවුවන අදියර යටතේ ලැයිස්තුගත කර්මාන්ත, වෙළෙඳ හා සේවා ආයතනවලින් තෝරාගත් නියැදි ආයතනවලින් විස්තරාත්මක තොරතුරු රැස් කරන ලද අතර, එය 2014 නොවැම්බර්-දෙසැම්බර් මාසවලදී සිදු කරනු ලැබිණි.

මෙහි ඇතුළත් වන්නේ කුරුණෑගල දිස්ත්‍රික්කයේ කුඩා ගොවි කාණ්ඩ අංශයේ පර්චස් 40 ට වැඩි බිම් ප්‍රමාණයක් සහිත කුඩා ගොවි කාණ්ඩ හෝ නිෂ්පාදනයෙන් වැඩි කොටසක් විකිණීම සඳහා වූ ආර්ථික ක්‍රියාකාරකම්වල නිරත කුඩා ගොවි කාණ්ඩවල තොරතුරු විශ්ලේෂණයෙන් පිළියෙල කරන ලද වාර්තාවකි. කුඩා ගොවි කාණ්ඩ පිළිබඳ විස්තරාත්මක තොරතුරු රැස් කිරීමේ අදියර සාර්ථක කර ගැනීම සඳහා දෙපාර්තමේන්තුවේ මෙන්ම දෙපාර්තුමේන්තුවෙන් පරිබාහිර වෙනත් රජයේ නිලධාරීන් ද සහභාගි කර ගන්නා ලදී.

ආර්ථික සංගණනය යටතේ කෘෂිකාර්මික කටයුතු ගණන් ගැනීමේ ක්‍රියාවලිය සම්බන්ධව කටයුතු කිරීම සඳහා ජනලේඛන හා සංඛ්‍යාලේඛන දෙපාර්තමේන්තුවේ අධ්‍යක්ෂ ජනරාල්ගේ ප්‍රධානත්වයෙන් වූ මෙහෙයුම් කමිටුවක් පිහිටුවන ලදී. මෙම කමිටුවේ දායකත්වය කුඩා ගොවිකාණ්ඩ පිළිබඳ විස්තරාත්මක තොරතුරු රැස් කිරීමේ ක්‍රියාවලිය සාර්ථක කර ගැනීමට ඉවහල් විය.

කුඩා ගොවි කාණ්ඩ පිළිබඳ තොරතුරු රැස් කිරීමේදී, අධීක්ෂණ නිලධාරීන් ලෙස කටයුතු කළ ගොවිජන සේවා දෙපාර්තමේන්තුවේ ප්‍රාදේශීය සංවර්ධන නිලධාරීන්, කෘෂිකර්ම උපදේශකවරු, කජු සංවර්ධන නිලධාරීන්, පොල් සංවර්ධන නිලධාරීන්, අපනයන කෘෂිකර්ම ව්‍යාප්ති නිලධාරීන්, සත්ත්ව නිෂ්පාදන පරීක්ෂකවරු ඇතුළු අනෙකුත් නිලධාරීන්ට ද ගණන් ගන්නා නිලධාරීන් ලෙස කටයුතු කළ කෘෂිකර්ම පර්යේෂණ හා නිෂ්පාදන සහකාර නිලධාරීන්, ග්‍රාම නිලධාරීන්, සංවර්ධන නිලධාරීන් ඇතුළු අනෙකුත් රජයේ නිලධාරීන්ට ද තොරතුරු ලබා දුන් කුඩා ගොවි කාණ්ඩවල ගොවි කාරකවරුන්ට ද ලබා දුන් සහයෝගය වෙනුවෙන් ස්තූතිවන්ත වෙමි.

සංගණනය සඳහා දිස්ත්‍රික් මට්ටමින් හා ප්‍රාදේශීය ලේකම් කොට්ඨාස මට්ටමින් පත් කළ සංගණන කොමසාරිස්, නියෝජ්‍ය සංගණන කොමසාරිස්, සහකාර සංගණන කොමසාරිස්වරුන් සහ දෙපාර්තමේන්තුවේ දිස්ත්‍රික් සංඛ්‍යාලේඛන කාර්ය මණ්ඩලයෙන් ලබා දුන් අඛණ්ඩ සහයද මෙම අදියර සාර්ථකව අවසන් කිරීමට ඉවහල් විය.

පරිලෝකන කටයුතු සඳහා දායකත්වය ලබාදුන් කෘෂිකර්ම හා පාරිසරික සංඛ්‍යාලේඛන අංශයේ කාර්යය මණ්ඩලය ප්‍රධාන කොට දිස්ත්‍රික්කවල සංඛ්‍යාලේඛන කාර්ය මණ්ඩලයේ නිලධාරීන්ටද ස්තූතිවන්ත වන අතර, පරිලෝකනය කරන ලද දත්ත සංස්කරණය හා නිවැරදි කිරීමේ කටයුතු සිදුකරන ලද කෘෂිකර්ම හා පාරිසරික සංඛ්‍යාලේඛන අංශයේ ජ්‍යෙෂ්ඨ සංඛ්‍යාලේඛනඥවරුන්,

සංඛ්‍යාලේඛනඥවරුන්, සංඛ්‍යාලේඛන නිලධාරීන්, සංඛ්‍යාලේඛන සහකාර නිලධාරීන්, සංවර්ධන නිලධාරීන් සහ තොරතුරු තාක්ෂණ හා සන්නිවේදන සහකාර නිලධාරීන් ද තොරතුරු හා සන්නිවේදන තාක්ෂණ අංශයේ අතිරේක අධ්‍යක්ෂ ජනරාල් අයි.ඒ.එම්.ප්‍රනාන්දු මහත්මියගේ මඟපෙන්වීම යටතේ සහය ලබාදුන් අධ්‍යක්ෂ පී.එම්.ආර්. ප්‍රනාන්දු මහතා ඇතුළු කාර්යය මණ්ඩලයට ද ස්තූතිවන්ත වෙමි.

කුඩා ගොවි කාණ්ඩ අංශය පිළිබඳ තොරතුරු රැස් කිරීමේ අදියරේදී එක් රැස් කළ තොරතුරු ඇසුරෙන් මෙම වාර්තාව සකස් කිරීමේ කටයුතු අතිරේක අධ්‍යක්ෂ ජනරාල් පී.එම්.පී. අනුර කුමාර මහතාගේ අධීක්ෂණය යටතේ කෘෂිකර්ම හා පාරිසරික සංඛ්‍යාලේඛන අංශයේ අධ්‍යක්ෂ ඒ.එම්.යූ.කේ.අලහකෝන් මහතාගේ සහ නියෝජ්‍ය අධ්‍යක්ෂ කේ.පී.කේ. දිසානායක මහතාගේ මග පෙන්වීම යටතේ, කෘෂිකර්ම හා පාරිසරික සංඛ්‍යා ලේඛන අංශයේ නිලධාරීන් විසින් සිදු කරන ලදි.

එමෙන්ම මෙම වාර්තාව සාර්ථකව නිම කිරීම සඳහා මුල් කවරය නිර්මාණය කර ලබාදුන් සංඛ්‍යාලේඛනඥ ලක්මාලි ජයරත්න මහත්මියට ද මාගේ කෘතඥතාව පලකරනු කැමැත්තෙමි.

මෙම වාර්තාවේ ඇතුළත් කරුණු කුඩා ගොවි කාණ්ඩ පිළිබඳව තොරතුරු භාවිතා කරන්නන්ට ප්‍රයෝජනවත් වනු ඇතැයි විශ්වාස කරමි.

ආචාර්ය ඒ.ජේ. සතරසිංහ
ජනලේඛන හා සංඛ්‍යාලේඛන අධ්‍යක්ෂ ජනරාල්

ජනලේඛන හා සංඛ්‍යාලේඛන දෙපාර්තමේන්තුව
නො. 121, පොල්දූව පාර,
බත්තරමුල්ල.
2017.10.11

පටුන

	පිටු අංකය
පළමු පරිච්ඡේදය - හැඳින්වීම	01
1.1 පසුබිම	01
1.2 සංගණන ඉතිහාසය	01
1.3 අරමුණ	02
1.4 තොරතුරු රැස්කිරීමේ ක්‍රියා පිළිවෙල	02
1.5 කෘෂිකාර්මික තොරතුරුවල ප්‍රයෝජන	02
1.6 ගණන් ගැනීමේ අදියර	03
1.7 මෙහි අඩංගු සංඛ්‍යාතීන්	03
1.8 ආවරණය	03
දෙවැනි පරිච්ඡේදය - සංකල්ප හා අර්ථ දැක්වීම	04
2.1 ආර්ථික සංගණනය	04
2.2 ආර්ථික සංගණනයේ කෘෂිකාර්මික කටයුතු පිළිබඳ ගණන් ගැනීම	04
2.3 සංගණන කාණ්ඩය	04
2.4 නිවාස ඒකකය,සමූහ වාසස්ථානය,වාසය සඳහා නොවන ස්ථානය	04
2.5 ගෘහ කාණ්ඩය	05
2.6 ගොවිකාරකයා,උප ගොවිකාරකයා	05
2.7 කාරක තත්ත්වය	07
2.8 ගොවි කාණ්ඩය	08
2.9 භුක්තිය	08
2.10 බිම් කැබැල්ල	09
2.11 ගොවි කාණ්ඩයේ මුළු බිම් ප්‍රමාණය	10
2.12 ශුද්ධ බිම් ප්‍රමාණය, දළ බිම් ප්‍රමාණය	10
2.13 ගෙවත්ත	11

2.14 කෘෂිකාර්මික වැඩ කටයුතු 11

2.15 කුඩා ගොවි කාණ්ඩය 12

2.16 යොමු කාලය 12

2.17 "වත්ත " අර්ථ දැක්වීම 12

2.18 "උප කොටස" අර්ථ දැක්වීම 13

තෙවන පරිච්ඡේදය - කුඩා ගොවි කාණ්ඩ අංශය

3.1 ප්‍රාදේශීය ලේකම් කොට්ඨාස මට්ටමින් ගොවිකාරකයින් උප ගොවිකාරකයින් සංඛ්‍යාව 14

3.2 ප්‍රාදේශීය ලේකම් කොට්ඨාස මට්ටමින් අධ්‍යාපන සුදුසුකම් හා ස්ත්‍රී/ පුරුෂ භාවය අනුව ගොවිකාරකයින් සංඛ්‍යාව 18

3.3 ප්‍රාදේශීය ලේකම් කොට්ඨාස මට්ටමින් වයස් කාණ්ඩය හා ස්ත්‍රී/ පුරුෂ භාවය අනුව ගොවිකාරකයින් සංඛ්‍යාව 23

3.4 ප්‍රාදේශීය ලේකම් කොට්ඨාස මට්ටමින් බිම් කැබලි ගණන සහ ස්ත්‍රී/ පුරුෂ භාවය අනුව ගොවිකාරකයින් සංඛ්‍යාව 28

3.5 ප්‍රාදේශීය ලේකම් කොට්ඨාස මට්ටමින් වගකීම් දරණ බිම් ප්‍රමාණය හා ස්ත්‍රී/ පුරුෂ භාවය අනුව ගොවිකාරකයින් සංඛ්‍යාව 32

3.6 ප්‍රාදේශීය ලේකම් කොට්ඨාස මට්ටමින් ගොවිකාරකයින් සංඛ්‍යාව සහ වගකීම් දරණ බිම් ප්‍රමාණය (අක්කර) 37

3.7 ප්‍රාදේශීය ලේකම් කොට්ඨාස මට්ටමින් කාරක තත්ත්වය අනුව ගොවිකාරකයින් සංඛ්‍යාව හා බිම් ප්‍රමාණය (අක්කර) 43

3.8 බිම් කැබැල්ලේ විශාලත්වය සහ කාරක තත්ත්වය අනුව ගොවිකාරකයින් සංඛ්‍යාව හා වගකීම දරන බිම් ප්‍රමාණය (අක්කර) 46

3.9 ප්‍රාදේශීය ලේකම් කොට්ඨාස මට්ටමින් ස්ත්‍රී/ පුරුෂ භාවය අනුව කෘෂිකාර්මික කටයුතුවල නිරත ගොවිකාරකයින් සංඛ්‍යාව 47

3.10 ප්‍රාදේශීය ලේකම් කොට්ඨාස මට්ටමින් ස්ත්‍රී/ පුරුෂ භාවය අනුව කෘෂිකාර්මික කටයුතුවල නිරතව සිටි ගොවිකාරකයින් සංඛ්‍යාවෙහි ප්‍රතිශතය 54

3.11 ප්‍රාදේශීය ලේකම් කොට්ඨාස මට්ටමින් වෙනත් රැකියාවන් සහ ආදායම් මාර්ග හා ස්ත්‍රී/ පුරුෂ භාවය අනුව ගොවිකාරකයින්යින් සංඛ්‍යාව 59

3.12 ප්‍රාදේශීය ලේකම් කොට්ඨාස මට්ටමින් කෘෂිකර්මාන්තය හැර වෙනත් ආර්ථික කටයුත්තක නිරත ගොවිකාරකයින් සංඛ්‍යාව 62

3.13 ප්‍රාදේශීය ලේකම් කොට්ඨාස මට්ටමින් වෙනත් ආර්ථික කටයුතුවල නියැලෙන කාලය අනුව ගොවිකාරකයන් සංඛ්‍යාව 67

3.14 කුරුණෑගල දිස්ත්‍රික්කයේ ගොවිකාරකයින් සතු වෙනත් දිස්ත්‍රික්කවල පිහිටි බිම් කැබලි සංඛ්‍යාව සහ බිම් ප්‍රමාණය (අක්කර) 70

3.15 ප්‍රාදේශීය ලේකම් කොට්ඨාස මට්ටමින් බිම් කැබලි ගණන අනුව ගොවිකාරකයින් සංඛ්‍යාව 73

3.16 ප්‍රාදේශීය ලේකම් කොට්ඨාස මට්ටමින් ගොවි කාරකයන් සංඛ්‍යාව හා ගොවි කාණ්ඩයේ විශාලත්වය අනුව බිම් ප්‍රමාණය (අක්කර) - 2014 75

පළමු පරිච්ඡේදය

1. හැඳින්වීම

1.1 පසුබිම

සංවර්ධන දර්ශකයන් පුළුල් පරාසයක් ඔස්සේ පැතිර ඇති මෙම කාල වකවානුව තුළ 2013/14 වර්ෂයන් කේන්ද්‍ර කර ගනිමින්, ජාතික වැදගත්කමකින් යුතු ආර්ථික සංගණනයක් ජනලේඛන හා සංඛ්‍යාලේඛන දෙපාර්තමේන්තුව විසින් පළමුවරට, මේ වන විට පවත්වා අවසන් කොට ඇත.

මෙම ආර්ථික සංගණනය, සාමාන්‍යයෙන් ජන හා නිවාස සංගණනයට අනතුරුව පැවැත්වෙන කෘෂිකර්ම සංගණනයත් කර්මාන්ත සංගණනයත් යන සංගණන දෙකෙහි එකතුවකි. ආර්ථිකයේ ප්‍රධාන අංශයන් වන කෘෂිකර්ම, කර්මාන්ත,වෙළෙඳ හා සේවා යන අංශ ආවරණය කරමින් පවත්වන ගණන් ගැනීමේ කටයුතුවලදී කෘෂිකර්ම අංශයේ තොරතුරු ලබා ගැනීම සඳහා ප්‍රශ්නාවලි කිහිපයක් භාවිත කරමින් එය වෙනම කොටසක් වශයෙන් සිදු කෙරිණි. ඒ අනුව, ආර්ථික සංගණනය 2013/14,"කෘෂිකාර්මික කටයුතු පිළිබඳ ගණන් ගැනීම" සහ "කර්මාන්ත, වෙළෙඳ හා සේවා පිළිබඳ ගණන් ගැනීම" ලෙස කොටස් දෙකකින් යුක්තය.

1.2 සංගණන ඉතිහාසය

මෙතෙක් ශ්‍රී ලංකාවේ කෘෂිකර්ම තොරතුරු රැස්කර ගැනීම සඳහා සංගණන විවිධ ස්වරූපයෙන් සිදු කර ඇත. 1921 දී පවත්වා ඇති නිෂ්පාදන සංගණනය කෘෂිකර්ම සංගණන ඉතිහාසයේ හමුවන පළමුවන ගණන් ගැනීමයි. අනතුරුව 1924 හා 1929 වර්ෂවලදී තවත් අර්ධ සංගණන දෙකක් පවත්වා ඇත. එකී සංගණනයන්හි විශේෂ ලක්ෂණයක් වූයේ වගා කළ ඉඩම් ප්‍රමාණය, සත්ත්ව සංඛ්‍යාති, නිෂ්පාදන ප්‍රමාණය ගම් මට්ටමින් එක් රැස් කිරීමයි. එමෙන් ම 1946, 1952, 1962, 1973, 1982 සහ 2002 යන වර්ෂවලදී පූර්ණ කෘෂිකර්ම සංගණන පවත්වා ඇත. රටේ ඇතැම් ප්‍රදේශවල පැවති අයහපත් වාතාවරණය නිසා 1992 වර්ෂයේදී කෘෂිකර්ම සංගණනයක් පැවැත්වීමට නොහැකි විය.

ජන සංගණනයක් පැවැත්වීමෙන් අනතුරුව එළඹෙන වර්ෂ දෙකේදී කෘෂිකර්ම සංගණනයත් කර්මාන්ත සංගණනයත් පැවැත්වීම සාමාන්‍ය සම්ප්‍රදාය විය. ජන හා නිවාස සංගණනයේදී යොදාගන්නා සංගණන රාමුවම භාවිත කළ හැකි වීම නිසා වියදම අවම කර ගැනීමට ඇති හැකියාව ද සැලකිල්ලට ගෙන වසර 10කට වරක් මෙම සංගණන රටාව අනුගමනය කෙරුණි. කෙසේ වෙතත් මෑත කාලීන ආර්ථික ප්‍රවණතාවයන් ද සැලකිල්ලට ගනිමින්, 2012 වසරේ පැවති ජන හා නිවාස සංගණනයෙන් අනතුරුව, 2013/14 වර්ෂවලදී ආර්ථික සංගණනයේ එක් කොටසක් ලෙස කෘෂිකාර්මික කටයුතු පිළිබඳ ගණන් ගැනීම සිදු කරන ලදී. 2002 වර්ෂයේ පැවති අවසන් කෘෂිකර්ම සංගණනයෙන් පසුව, වසර 12ක පමණ කාලයක් තුළ ශ්‍රීලංකාවේ ආර්ථිකයට කෘෂිකර්ම ක්ෂේත්‍රයෙන් ලැබී ඇති දායකත්වය ඇගයීම සඳහා මෙම සංගණනය බෙහෙවින් ඉවහල් වනු ඇත.

1.3 අරමුණ

කෘෂිකාර්මික කටයුතු පිළිබඳ ගණන් ගැනීම ප්‍රධාන වශයෙන් පහත සඳහන් විෂයයන්ට අදාල ප්‍රමාණාත්මක තොරතුරු රැස් කිරීම මූලික අරමුණු කොට ගනිමින් පවත්වනු ලැබීය.

I. ගොවි කාණ්ඩ
II. ගොවිකාරකයින්
III. ඉඩම් භාවිතය හා භුක්තිය
IV. බෝග වගාව
V. සත්ත්ව පාලනය
VI. ජලජීවී වගාව
VII. පොහොර සහ පළිබෝධනාශක භාවිතය
VIII. කෘෂිකාර්මික යන්ත්‍රෝපකරණ භාවිතය හා අයිතිය

1.4 තොරතුරු රැස්කිරීමේ ක්‍රියා පිළිවෙල

කුඩා ගොවිකාණ්ඩ අංශය පිළිබඳ තොරතුරු ඒ සඳහා පිළියෙල කරන ලද ප්‍රශ්න මාලාවක් (SH 2) ඇසුරින් රැස්කරන ලදි. ජන හා නිවාස සංගණනයේදී සකස් කරන ලද නිවාස, සමූහ වාසස්ථාන, ආයතන, වාසය සඳහා නොවන ස්ථාන යන ඒකක කරා ගොස් ගණන් ගන්නා නිලධාරීන් ලෙස පත් කරන ලද කෘෂිකර්ම පර්යේෂණ නිෂ්පාදන සහකාර නිලධාරීන්, ග්‍රාම නිලධාරීන්, සංවර්ධන නිලධාරීන් සහ වෙනත් රජයේ නිලධාරීන් විසින් කුඩා ගොවිකාණ්ඩ අංශය පිළිබඳ තොරතුරු රැස්කිරීම සාර්ථකව සිදු කරන ලදී.

1.5 කෘෂිකාර්මික තොරතුරුවල ප්‍රයෝජන

ආර්ථික සංගණනයේ කෘෂිකාර්මික කටයුතු පිළිබඳ ගණන් ගැනීමෙන් ලබාගන්නා වූ තොරතුරු ප්‍රධාන වශයෙන් පහත අවශ්‍යතා සඳහා ප්‍රයෝජනයට ගනී.

I. කෘෂිකර්ම ක්ෂේත්‍රයේ ඇති වී තිබෙන ව්‍යුහාත්මක වෙනස්කම් පදනම් කරගෙන අනාගත කෘෂිකර්ම සැලසුම් හා ප්‍රතිපත්ති සකස් කිරීම
II. දේශීය නිෂ්පාදන ඉහළ නැංවීමෙහිලා කෘෂිකාර්මික ව්‍යාප්ති වැඩසටහන් පිළියෙළ කිරීම
III. ආයාත නිර්යාත ප්‍රතිපත්තිවලට අදාළ තීරණ ගැනීම
IV. ජාතික ගිණුම් සකස් කිරීමට අවශ්‍ය තොරතුරු ලබා ගැනීම
V. ඉදිරි කාලයේ පැවැත්වීමට අරමුණු කර ඇති කෘෂිකර්ම සමීක්ෂණ සඳහා නියැදි රාමුව සකසා ගැනීම

1.6 ගණන් ගැනීමේ අදියරයන්

කෘෂිකාර්මික කටයුතු පිළිබඳ ගණන් ගැනීම, අදියර හතරකින් අවස්ථා තුනක දී සිදු වේ.

I. අක්කර 20 ක් හෝ ඊට වැඩි ගොවි කාණ්ඩ එනම් "වතු"ලැයිස්තුගත කිරීම

අක්කර 20 ක් හෝ ඊට වැඩි ගොවි කාණ්ඩ "වතු" ලෙස හඳුනා ගන්නා අතර එම ගොවි කාණ්ඩ E1 උපලේඛනයෙහි ලැයිස්තුගත කරගනී.

II. අක්කර 20 ක් හෝ ඊට වැඩි ගොවි කාණ්ඩ තුළින් විස්තරාත්මක තොරතුරු ලබාගැනීම

සකස් කරගත් E1 උපලේඛනය අනුව සියලුම "වතු" වලින් E2 උපලේඛනය භාවිතයෙන් තොරතුරු රැස්කර ගනී.

III. අක්කර 20ට අඩු කුඩා ගොවි කාණ්ඩ අංශය ලැයිස්තුගත කිරීම

අක්කර 20ට අඩු සහ ඉදිරියේ දී විස්තර කෙරෙන පරිදි කෘෂිකාර්මික ක්‍රියාකාරකම් සිදු කරන ස්ථාන "කුඩා ගොවි කාණ්ඩ" ලෙස හඳුනාගෙන SH1 උපලේඛනයෙහි ලැයිස්තුගත කරගනී.

IV. කුඩා ගොවිකාණ්ඩ අංශයෙන් තොරතුරු ලබාගැනීම

සකස් කරගත් SH1උපලේඛනයෙන් සහ SH2උපලේඛනයෙන් "කුඩා ගොවිකාණ්ඩ" අංශයෙන් තොරතුරු රැස්කර ගනී.

1.7 මෙහි අඩංගු සංඛ්‍යාතීන්

මේ යටතේ 2014 වසරේ කුරුණෑගල දිස්ත්‍රික්කයේ, පර්චස් 40 ට වැඩි බිම් ප්‍රමාණයක් සහිත කුඩා ගොවිකාණ්ඩ හෝ නිෂ්පාදනයෙන් වැඩි කොටසක් විකිණීම සඳහා වූ ආර්ථික කටයුත්තක නියැලෙන ලද කුඩා ගොවිකාණ්ඩ පිළිබඳ රැස් කරන ලද තොරතුරු වල සංඛ්‍යාතීන් අඩංගු වේ.

1.8 ආවරණය

මෙවර ආර්ථික සංගණනය යටතේ කුඩා ගොවි කාණ්ඩ අංශය පිළිබඳ තොරතුරු රැස් කිරීම දිස්ත්‍රික්ක 25 ත් ප්‍රාදේශීය ලේකම් කොට්ඨාස 331 ත් ඇතුළත්ව, සමස්ත දිවයිනම ආවරණය වන පරිදි සිදුකරන ලදි.

සැළකිය යුතුයි :

මෙම ප්‍රකාශනය පරිශීලනය කිරීමේදී ප්‍රධාන වශයෙන් මතක තබාගතයුතු කරුණ වන්නේ මෙහි අඩංගු සංඛ්‍යාතීන් ගොවිකාරකයා පදිංචි ස්ථාන පදනම්ව මිස එම ඉඩම් හෝ ගොවිකාණ්ඩවල පිහිටීම මත විග්‍රහ කරන ලද ඒවා නොවන බවයි.

දෙවැනි පරිච්ඡේදය

2. සංකල්ප හා අර්ථ දැක්වීම

2.1 ආර්ථික සංගණනය

ශ්‍රී ලංකාවේ දේශ සීමාව තුළ ක්‍රියාත්මක වන සියලුම ආර්ථික කටයුතුවල නියුතු ඒකකයන් ආවරණය වන පරිදි නියම කරනු ලබන කාලසීමාවක් තුළ කෘෂිකර්ම, කර්මාන්ත, වෙළෙඳ හා සේවා කටයුතුවල තොරතුරු රැස් කිරීම, ගොනු කිරීම, ඇගයීම, විශ්ලේෂණය කිරීම හා ප්‍රකාශයට පත් කිරීමේ හෝ බෙදා හැරීමේ සම්පූර්ණ ක්‍රියාවලිය ''ආර්ථික සංගණනය'' ලෙස හැඳින් වේ.

2.2 ආර්ථික සංගණනයේ කෘෂිකාර්මික කටයුතු පිළිබඳ ගණන් ගැනීම

තොරතුරු එක්රැස් කිරීමේ ඒකකය ලෙස ගොවිකාණ්ඩය පදනම්ව, කෘෂිකාර්මික ව්‍යුහයට අදාළ ප්‍රමාණාත්මක තොරතුරු, එක් වගා වර්ෂයක් තුළදී රාජ්‍ය අනුග්‍රහය සහිතව, දීපව්‍යාප්තව එක්රැස් කිරීමේ ක්‍රියාවලිය ''කෘෂිකාර්මික කටයුතු පිළිබඳ ගණන් ගැනීම'' ලෙස හැඳින්වේ.

2.3 සංගණන කාණ්ඩය

2012 වර්ෂයේ පවත්වන ලද ජන හා නිවාස සංගණනයේදී ග්‍රාමීය ප්‍රදේශවල නිවාස හා ගොඩනැගිලි ඒකක 150ක පමණ ප්‍රමාණයකින් සමන්විත වන පරිදි හා නාගරික ප්‍රදේශවල ඒකක 200ක පමණ ප්‍රමාණයකින් සමන්විත වන පරිදි ස්වාභාවික හෝ මිනිසා විසින් නිර්මාණය කරන ලද මායිම්වලින් වෙන් කොට දැක්වූ භූමි ප්‍රදේශයක් '' සංගණන කාණ්ඩය''ලෙස හැඳින්වේ.

2.4 නිවාස ඒකකය,සමූහ වාසස්ථානය හා වාසය සඳහා නොවන ස්ථානය

මිනිසුන්ගේ වාසය සඳහා වූ ද වෙනත් වාසස්ථානවලින් වෙන් වූ ද ඇතුළුවීම/ පිටවීම සඳහා වෙනම භාවිතා කළහැකි දොරටුවක් තිබෙන්නා වූ ද ගොඩනැගිල්ලක්, ''නිවාස ඒකකය'' ලෙස හැඳින්වේ.

නිවාස ඒකකයක් වීමට,

1. මිනිසුන්ගේ වාසය සඳහා වූ ස්ථානයක් වීම
2. වෙනත් ස්ථානවලින් වෙන් වී තිබීම
3. ඇතුළුවීම/ පිටවීම සඳහා වෙනම දොරටුවක් තිබීම යන

ඉහත ලක්ෂණ සියල්ලම සම්පූර්ණ විය යුතුය.

පොදු අරමුණක් වෙනුවෙන් සාමාන්‍යයෙන් එකිනෙකට නෑකමක් නැති පුද්ගලයින් දෙදෙනෙකු හෝ ඊට වැඩි ගණනක් පදිංචිව සිටින ස්ථානයක් "සමූහ වාසස්ථානය"ලෙස හැඳින්වේ.

නිවාස ඒකකයක් හෝ සමූහ වාසස්ථානයක් හෝ නොවන ගොඩනැගිල්ලක් හෝ ගොඩනැගිල්ලක කොටසක් හෝ ඇතැම්විට ගොඩනැගිලි සමූහයක් "වාසය සඳහා නොවන ස්ථානය"ලෙස හැඳින්වේ.

2.5 ගෘහ කාණ්ඩය

එක් පුද්ගලයෙකු තනිව වෙසෙමින් තමාගේ ආහාර පාන ඔහුම පිළියෙල කර ගන්නේ නම් හෝ පුද්ගලයින් සමූහයක් එකට වාසය කරමින් තමන්ගේ ආහාර පාන එක්ව පිළියෙල කර ගන්නේ නම්, ඔහු හෝ එම පුද්ගලයින් සමූහය "ගෘහ කාණ්ඩය"ලෙස හැඳින්වේ.

* ගෘහ කාණ්ඩ ඇත්තේ නිවාස ඒකකවල පමණි. සමූහ වාසස්ථානවල සහ වාසය සඳහා නොවන ස්ථානවල ගෘහ කාණ්ඩ නොමැත.

* ගෘහ කාණ්ඩයක සාමාජිකයන් බොහෝ විට එකිනෙකාට නෑකම් ඇති අය වේ. සමහරවිට නෑකම් නැති අය ද සිටිය හැකි ය.

* ගෘහ කාණ්ඩයක සාමාජිකයන් පවුලක් ම විය යුතු නැත. මව්පියන් හා දරුවන් පමණක් නොව පවුලෙන් බාහිර අය ද සිටිය හැකි ය. එනම් නෑදැයින්, මෙහෙකරුවන් ආදිය යි. ඔවුන් පවුලේ සාමාජිකයින් හා පොදුවේ ආහාරපාන ගැනීම සඳහා කටයුතු සලසා ගෙන ඇත්නම් ඒ සියලු දෙනාම එකම ගෘහ කාණ්ඩයට අයත් වේ.

* කෙසේ නමුත් මෙහි ස්ථිර පදිංචි නැති (පවුලෙන් බාහිර) පුද්ගලයින් ගෘහ කාණ්ඩයේ ස්ථිර පදිංචි පුද්ගල ගණනින් බැහැර කර ඇත.

* සෑමවිට ම නිවාස ඒකකවල පදිංචි පුද්ගලයින් ගණන් ගැනීමේ දී ගෘහ කාණ්ඩ වශයෙන් ගණන් ගත යුතුවන අතර, එක් නිවාස ඒකකයක ගෘහ කාණ්ඩ එකකට වඩා තිබෙන අවස්ථා ද ඇත.

2.6 ගොවිකාරකයා, උප ගොවිකාරකයා

- කෘෂිකාර්මික බෝග වගා කිරීම
- මස්, කිරි හෝ බිත්තර නිෂ්පාදනය සඳහා සතුන් ඇති කිරීම
- මිරිදිය/ කිවුල්දිය (කලපු) / කරදිය ජලජීවීන් වගා කිරීම

පිළිබඳ වගකීම් දරමින් එකී කටයුතු එකක් හෝ කිහිපයක් සම්බන්ධව ගෘහ කාණ්ඩය/ ආයතනය (මතු විස්තර කෙරෙන ගොවි කාණ්ඩය) තුළ ප්‍රධාන තීරණ ගන්නා තැනැත්තා "ගොවිකාරකයා"ලෙස හැඳින්වේ.

මෙහිදී ඔහු / ඇය ඉහත කටයුත්තක් හෝ කටයුතු,

* තමා විසින් කරන්නකු හෝ
* අන් අයගේ සහාය ඇතිව කරන්නකු හෝ

* එම කටයුතුවලට අදාලව කායික වැඩක් නොකර ඒවා මෙහෙයවමින් තීරණ ගන්නා තැනැත්තෙකු හෝ විය හැකි ය.

ඒ අනුව,

* ගොවිකාරකයෙක් ස්වකීය වගා කටයුතු/ සත්ත්ව පාලනය/ ජලජීවී වගාව වෙන් වෙන් වශයෙන් හෝ සියල්ලම හෝ තමාම කරන්නකු විය හැකි ය.
* එසේත් නැතිව කෘෂිකර්මයට අදාළ කායිකව වැඩ නොකර එම කටයුතු මෙහෙයවන්නෙකු පමණක් ද විය හැකි ය.
* ඔහු ඉඩම් හෝ කෘෂිකාර්මික සතුන් හෝ ජලජීවී වගාවන් අයිතිකරුවකු හෝ නොවිය හැකි ය. එනම් හිමිකම කාරකත්වය සඳහා සුදුසුකමක් නොවන අවස්ථාවකි.
* ගොවිකාරකයකු වීමට ඔහු තම ශ්‍රමය යොදා ඉඩම් වගා කිරීම, කෘෂිකාර්මික සතුන්ගේ (කිරි දෙවීම, තණ කැවීම වැනි) එදිනෙදා කටයුතු, ජලජීවී වගාව ආශ්‍රිත එදිනෙදා කටයුතුවල නියැලී සිටීම අවශ්‍ය නොවීය. ඉඩම් වගා කිරීම, සතුන් ඇති කිරීම, ජල ජීවී වගා කටයුතු යන අංශ එකක හෝ කිහිපයක එදිනෙදා තීරණ ගැනීම ප්‍රමාණවත් විය.

- "ගොවිකාරකයා" ගොවි කාණ්ඩයක ප්‍රධානියා ය.
- කෘෂිකාර්මික කටයුතු මෙහෙයවීම පිළිබඳ ප්‍රධාන ආර්ථික හා තාක්ෂණික වගකීම ඔහු සතු ය.

ඒ අනුව,

i. සංගණන ඒකකයක ගොවිකාරකයින් කිහිපදෙනෙක් සිටිය හැකි ය.
ii. එක් ගොවි කාණ්ඩයක සිටිය හැක්කේ එක් ගොවිකාරකයෙකු පමණි.

"උප ගොවිකාරකයා" යනුවෙන් හැඳින්වෙන්නේ තමාගේ ම වැඩ කරන කාරක තත්ත්වයක් සහිත (මතු විස්තර කෙරේ) ගොවි කාණ්ඩයක් තුළ ගොවිකාරකයාට අමතරව එම ගොවි කාණ්ඩය වෙනුවෙන් ම කෘෂිකාර්මික කටයුතු මෙහෙයවීම සඳහා එදිනෙදා තීරණ ගන්නා වෙනත් සාමාජිකයින්ය.

- උප ගොවිකාරකයා ද ගොවි කාණ්ඩයේ කිසියම් කටයුත්තක් හෝ කටයුතු කිහිපයක් සම්බන්ධව සක්‍රියව තීරණ ගන්නෙකු වේ.
- එහෙත් ඔහු ගොවි කාණ්ඩය පිළිබඳව ප්‍රධාන ආර්ථික හෝ තාක්ෂණික තීරණ ගන්නා නොවේ.
- උප ගොවිකාරකයා ඇතැම් විට ඉඩම් කැබැල්ලක කොටසක්, එක් ඉඩම් කැබැල්ලක්, ඉඩම් කැබලි සියල්ලම හෝ සත්ත්ව පාලන කටයුතු, ජලජීවී වගා කටයුතු මෙහෙය වන්නා විය හැකිය.

ඒ අනුව,

i. උප ගොවිකාරකයින් සිටිය හැක්කේ තමාගේම වැඩකරන කාරක තත්ත්වයක් සහිත ගොවි කාණ්ඩයක පමණි.
ii. තමාගේම වැඩකරන කාරක තත්ත්වයක් සහිත ගොවි කාණ්ඩයක උප ගොවි කාරකයින් කිහිපදෙනෙකු සිටිය හැකි ය.
iii. පවුලේ සාමාජිකයන් කෘෂිකාර්මික කටයුතුවලට උදව් වූ පමණින් ඔවුන්ව උප ගොවිකාරකයින් ලෙස හැඳින්විය නොහැකි ය.
iv. කෘෂිකාර්මික කටයුතු වෙනුවෙන් වැටුප් ලබන සේවකයින් (කම්කරුවන්) උප ගොවිකාරකයින් ලෙස සැළකිය නොහැකිය.

කුඩා ගොවි කාණ්ඩයක ගොවිකාරකයෙකු වීමට කෘෂිකාර්මික නිෂ්පාදනයක් සම්බන්ධ තීරණ ගන්නෙක් විය යුතුම ය. එබැවින් පහත කාර්යයන්හි නිරත වීම ගොවිකාරකයෙකු වීමට සුදුසු කමක් නොවේ.

I. ජංගම පැළ තවාන් කරුවකු ලෙස රථයක/ අට්ටාලයක පැළ වෙළෙඳාම් කිරීම
II. මල්/ විසිතුරු පැළ වගාවෙහි නිරතව සිටීම
III. දැවමය ශාක (වන) වගා කරුවකු වීම
IV. විනෝදාශයක් වශයෙන් සතුන් ඇති කිරීම
V. විනෝදාංශයක් වශයෙන් විසිතුරු මසුන් ඇති කිරීම

2.7 කාරක තත්ත්වය

කාරක තත්ත්වය ආකාර 4 කි.

- තමාගේම වැඩ කරන
- වෙනත් අය සමඟ හවුලේ
- පුද්ගලික අය වෙනුවෙන්
- ආයතනයක් වෙනුවෙන්

* එක් ගොවිකාරකයෙකුට මෙම කාරක තත්ත්ව කිහිපයක් යටතේ වෙනස් ගොවි කාණ්ඩ කිහිපයක් තිබිය හැකි ය.
* එනම් කාරක තත්ත්වය වෙනස් වූ විට එය වෙනම ගොවි කාණ්ඩයක් බවට පත් වේ.

- **තමාගේම වැඩ කරන**

වෙනත් කිසිම පුද්ගලයෙකුට හෝ ආයතනයකට වගකීමක් හෝ සම්බන්ධයක් නොමැතිව ගොවි කාණ්ඩයට අදාළ සියලුම තීරණ ගන්නා පුද්ගලයකු එකී ගොවි කාණ්ඩයට අදාළව "තමාගේම වැඩ කරන"කාරක තත්ත්වයක් ඇති ගොවිකාරකයා ලෙස හැඳින්වේ.

* ඔහු/ ඇය කම්කරුවන් හෝ සිය පවුලේ අය කෘෂිකර්ම වැඩ කටයුතු සඳහා යොදාගෙන තිබිය හැකි ය.
* අඳයට, බද්දට හෝ වී පොරොන්දුව පිට වී වගා කරන්නන් ද මේ යටතට ගැනේ.

- **වෙනත් අය සමඟ හවුලේ**

ගොවි කාණ්ඩයේ කටයුතු පිළිබඳ එදිනෙදා තීරණ ගැනීම හා වගකීම් දැරීම තවත් එක් අයකු හෝ කීපදෙනෙකු සමඟ සිදු කරයි නම් එම පුද්ගලයා එකී ගොවිකාණ්ඩයට අදාළව "වෙනත් අය සමග හවුලේ" කාරක තත්ත්වයක් ඇති ගොවිකාරකයා ලෙස හැඳින්වේ.

- **පුද්ගලික අය වෙනුවෙන්**

ගොවි කාණ්ඩයක කළමනාකරුවකු/ පාලකයකු/ භාරකරුවකු වශයෙන් පුද්ගලයෙකු හෝ කීපදෙනෙක් වෙනුවෙන්, වැටුපක්/ ප්‍රතිලාභයක් ලබා ගෙන, වගකීම හා පාලනය දරන්නේ නම් එම පුද්ගලයා එකී ගොවි කාණ්ඩයට අදාළව "පුද්ගලික අය වෙනුවෙන්" කාරක තත්ත්වයක් ඇති ගොවිකාරකයා ලෙස හැඳින්වේ.

- **ආයතනයක් වෙනුවෙන්**

රජයේ හෝ අර්ධ රජයේ හෝ රජයේ අනුග්‍රහය ලබන සංවිධානයක්, පුද්ගලික ආයතනයක් වෙනුවෙන් වැටුප්/ ප්‍රතිලාභ ලබමින් ගොවි කාණ්ඩයක් මෙහෙයවන්නේ නම් එම පුද්ගලයා එකී ගොවි කාණ්ඩයට අදාළව "ආයතනයක් වෙනුවෙන්" කාරක තත්ත්වයක් ඇති ගොවිකාරකයා ලෙස හැඳින්වේ.

2.8 ගොවි කාණ්ඩය

එක් ගොවිකාරක තත්ත්වයක් යටතේ කෘෂිකාර්මික නිෂ්පාදන සඳහා සම්පූර්ණව හෝ කොටස් වශයෙන් ප්‍රයෝජනයට ගනු ලබන සියලුම ගොඩ/ මඩ ඉඩම්/ සත්ත්ව පාලන කටයුතු/ ජලජීවී වගා කටයුතු සිදු කරන ඒකක"ගොවි කාණ්ඩය" ලෙස හැඳින්වේ.

මේඅනුව,

* ගොවි කාණ්ඩයක් බිම් කැබලි එකකින් හෝ කිහිපයකින් සමන්විත විය හැකි ය.
* එම බිම් කැබලි එකම පරිපාලන බල ප්‍රදේශයක් තුළ හෝ වෙනස් පරිපාලන බල ප්‍රදේශවල හෝ විසිරී තිබිය හැකි ය.
* ගොවිකාරකයාට එහි අයිතිය තිබිය හෝ නොතිබිය හැකි ය.
* ඒවා නීත්‍යානුකූලව හෝ අනවසරයෙන් වැඩ කරන කැබලි විය හැකි ය.
* ගොවි කාණ්ඩයේ බිම් ප්‍රමාණය (විශාලත්වය) කුමන හෝ ප්‍රමාණයක් විය හැකි ය.
* ගොවි කාණ්ඩයක් මඩ ඉඩම්වලින් පමණක් හෝ ගොඩ ඉඩම්වලින් පමණක් හෝ ගොඩ හා මඩ ඉඩම් යන දෙවර්ගයෙන් ම සමන්විත විය හැකි ය.
* ගොවි කාණ්ඩයක් බෝග වගාවලින් පමණක්, සත්ත්ව පාලනයකින් පමණක්, ජල ජීවී වගා කටයුතුවලින් පමණක් හෝ ඉන් කිහිපයක සංකලනයක් ලෙසින් හෝ සමන්විත විය හැකි ය.

2.9 භුක්තිය

කාරකයා ගොවිකාණ්ඩයේ කෘෂිකාර්මික කටයුතු සඳහා භූමිය යොදවා ගන්නා නීත්‍යානුකූල හෝ නීත්‍යානුකූල නොවන ස්වරූපය "භුක්තිය" ලෙස හැඳින් වේ.

කුඩා ගොවිකාණ්ඩ තොරතුරු රැස්කිරීම සඳහා භුක්තිය ආකාර හතකින් දැක්විය හැකි ය.

1) තනි අයිතිය

ගොවිකාරකයාට හෝ ගොවිකාරකයාගේ පවුලේ සාමාජිකයකුට අයිති ඉඩම් මේ යටතට ගැනේ. මේවා ප්‍රවේණි හා සින්නක්කර ඉඩම් වේ.

2) බල පත්‍රයක් යටතේ

බලපත්‍රයක් යටතේ භුක්ති විඳීම යනු එල්.ඩී.ඕ./සී.එල්.ඕ./ එල්.ආර්.සී. දීමනා, ගම් පුළුල් කිරීමේ ව්‍යාපාර, ජනපද ව්‍යාපාර යටතේ රජයෙන් බදු හෝ අවසර පත් ලැබීම මගින් භුක්ති විඳීම සැලකේ. ස්වර්ණ භූමි, ජය භූමි, වැනි වැඩ සටහන් මගින් බලපත්‍ර/ ලබා දී ඇති ඉඩම් ද මෙයට ඇතුලත් වේ.

3) අඳයට/ බද්දට

වගා අස්වැන්නෙන් පංගුවක් හෝ ඒ වෙනුවෙන් මුදල් දීමෙන් වගා කෙරෙන ඉඩම් අඳයට හෝ බද්දට ගත් භුක්ති විඳීමක් ලෙස සැලකේ.

4) හවුල් අයිතිය

හවුල් අයිතියක් ඇති වන්නේ එක් පුද්ගලයෙකුට වඩා වැඩි අයිතිකරුවන් ප්‍රමාණයන් සිටින අවස්ථාවකය. තට්ටු මාරු, කට්ටි මාරු ක්‍රමයට භුක්ති විඳිමින් වගා කරන බිම්ද මේ යටතට ගැනේ.

5) බෙත්ම ක්‍රමය

බෙත්ම ක්‍රමය යනු ගොවි කාණ්ඩ/ වගා බිමට ජලය සැපයීම මත පදනම් වූ ක්‍රමයකි. කිසියම් කුඹුරු යායක කන්නයකදී නිකුත් කරනු ලබන ජල ප්‍රමාණය සීමිත නිසා එම යායේ වගා කරනු ලබන බිම් ප්‍රමාණයට වඩා අඩු බිම් ප්‍රමාණයක් යායට අදාළ ගොවීන් අතර මුල් බිම් ප්‍රමාණයේ අනුපාතයට බෙදා දී බෝග වගා කරනු ලබන විට ඇතුළත් වන භුක්ති ක්‍රමය වේ. මෙහිදී තමාගේ කුඹුරෙන් කොටසක් වෙනුවට වෙනත් අයෙකුගේ කුඹුරකින් කොටසක් ලැබිය හැකි ය.

6) අනවසර

ගොවි කාරකයාට හෝ පවුලේ සාමාජිකයකුට කිසිම අයිතියක් නැතිව භුක්ති විඳින ඉඩම් අනවසර භුක්තිය යටතට ගැනේ. රජයේ බිම්/ රක්ෂිත බිම් ආදිය භුක්ති විඳීම ද මෙයට අයත් වේ.

7) වෙනත්

ඉහත විස්තර කළ කිසිදු කාණ්ඩයකට ඇතුලත් කළ නොහැකි බිම් කැබලි වෙනත් අයුරකින් භුක්ති විඳින යටතට දැක්විය හැකිය.ඒ අනුව මුදලින් හෝ අස්වැන්නෙන් ගෙවීම් නොකර කාරකත්වය දරණ පෞද්ගලික බිම් කැබලි මෙයට ඇතුලත් වේ.

2.10 බිම් කැබැල්ල

ගොවි කාණ්ඩයට අයත් බිම් කොටසක්,එම ගොවි කාණ්ඩයට අයත් නොවූ බිමකින්, ජල මාර්ගයකින්, පාරකින්, කැලෑවකින් හෝ වෙනත් භුක්තියක් සහිත ඉඩමකින් සම්පූර්ණයෙන්ම මායිම්ව ඇත්නම් එය“බිම් කැබැල්ල”ලෙස හැඳින්වේ.

* භුක්තිය වෙනස්නම් එකට යාව පිහිටන බිම් කොටස් වෙන වෙන ම ඉඩම් කැබලි ලෙස සැලකේ.
* එකම භුක්තිය යටතේ එකිනෙකට යාව පිහිටි බිම් කොටස් කිහිපයක් එකම කැබැල්ලක් ලෙස සැලකේ.

ඉඩමක ස්වභාවය අනුව හෝ එහි වගා කරනු ලබන බෝග වර්ග අනුව හෝ බිම් කැබැල්ලක් වෙන්කර දැක්විය නොහැකිය.

2.11 ගොවිකාණ්ඩයේ මුළු බිම් ප්‍රමාණය

සියලුම වගා කළ හා වගා නොකළ, භෞතික වශයෙන් නිශ්චය කරන ලද බිම් ප්‍රමාණයන්ගේ එකතුව "ගොවි කාණ්ඩයේ මුළු බිම් ප්‍රමාණය" ලෙස හැඳින්වේ.

* ගොවි කාණ්ඩයක් සියලුම ගොඩනැගිලි, ගල්තලා, ලඳු කැලෑ ආදියට යටවී ඇති බිම් ප්‍රමාණයන්ගෙන් ද, වගා කරන ලද හෝ වගා නොකරන ලද ගොඩ හා මඩ ඉඩම්වලින් ද සමන්විත වේ.

* මෙය ගොවි කාණ්ඩයේ "ශුද්ධ බිම් ප්‍රමාණය" ලෙස ද හැඳින් වේ.

මුළු බිම් ප්‍රමාණය සැළකීමේ දී ගොවිකාරකයා විසින් පාලනය හා වගකීම දරන,
- ඔහුටම අයත්,
- අන් අයගෙන් බද්දට ගෙන ඇති,
- වෙනස් භුක්ති ක්‍රමයන් යටතේ ඇති,
- එම ගොවි කාණ්ඩයේ පිහිටි සියලුම ගොඩනැගිලිවලට යටව ඇති,

සම්පූර්ණ බිම් ප්‍රමාණය ඇතුළත් විය යුතු ය.

2.12 ශුද්ධ බිම් ප්‍රමාණය, දළ බිම් ප්‍රමාණය

කිසියම් බිම් කැබැල්ලක හෝ ඉඩමක භෞතික වශයෙන් නිශ්චය කරන ලද බිම් ප්‍රමාණය "ශුද්ධ බිම් ප්‍රමාණය" ලෙස හැඳින්වේ.

ශුද්ධ බිම් ප්‍රමාණයක් තුළ බෝගයන් යටතේ වගා කොට ඇතැයි ඇස්තමේන්තු කරන ලද බිම් ප්‍රමාණය "දළ බිම් ප්‍රමාණය " ලෙස හැඳින්වේ.

එහිදී බිම් ප්‍රමාණය නිශ්චය කරනු ලබන්නේ,

- අක්කරයට නියමිත පදනමක් මත වගා කොට ඇති ගස්/ වැල්/ පඳුරු ගණන අනුව හෝ,
- අක්කරයක් සඳහා සාමාන්‍යයෙන් ඒ ඒ බෝග යටතේ වැපිරීම හෝ සිටුවීම සඳහා යොදාගත් බීජ ප්‍රමාණයට අනුරූපී අන්දමින් බිම් ප්‍රමාණය ගණනය කිරීමෙනි.

එහෙත් මෙහිදී,

- බිම් ප්‍රමාණය මිනුම් පටියෙන් මැන නිශ්චය කර නොමැති වීමට පිළිවන.

තවද,

එක් බිම් කැබැල්ලක්/ ඉඩමක් තුළ මිශ්‍ර අන්දමින් බෝග කිහිපයක් වගා කර ඇත්නම් දළ බිම් ප්‍රමාණය වශයෙන් එකී බෝග යටතට ඇස්තමේන්තු කරන ලද බිම් ප්‍රමාණයන්ගේ එකතුව ගත් විට ශුද්ධ බිම් ප්‍රමාණයට සමාන නොවී ඊට අඩු හෝ වැඩි හෝ විය හැකි ය.

2.13 ගෙවත්ත

I. පර්චස් 20කට සමාන හෝ ඊට අඩු ඉඩම් කැබැල්ලක ගොවි කාරකයා පදිංචි නිවසක් සහිතව නිවසේ පරිභෝජනය සඳහා හෝ වෙළෙඳපොළ සඳහා කෘෂිකාර්මික නිෂ්පාදනයක් (බෝග වගාව, සත්ත්ව පාලනය, ජල ජීවී වගාව ආශ්‍රිතව) සිදුවේ නම් එය ද,

II. පර්චස් 20 කට වැඩි ඉඩම් කැබැල්ලක ගොවිකාරකයා පදිංචි නිවසක් සහිතව වැඩි ප්‍රමාණයක් නිවසේ පරිභෝජනය සඳහා කෘෂිකාර්මික නිෂ්පාදනයක් (බෝග වගාව, සත්ත්ව පාලනය,ජල ජීවී වගාව ආශ්‍රිතව) සිදුවේ නම් එය ද, "ගෙවත්ත" ලෙස හැඳින්වේ.

පදිංචි නිවසක් සහිත බිම් කැබැල්ලක් ගෙවත්තක් වන සහ නොවන අවස්ථා කිහිපයක් පහත පරිදි පෙන්වා දිය හැකි ය.

ගෙවත්තක් වීම	ගෙවත්තක් නොවීම
1. ගොවිකාරකයා පදිංචි නිවස සහිත පර්චස් 19ක ඉඩමෙහි තේ වගා කර ඇති අතර දළු අස්වැන්න අලෙවි කරයි.	1. ගොවිකාරකයා පදිංචි නිවස සහිත පර්චස් 35ක ඉඩමෙහි ලොකු ළූණු වගා කර ඇති අතර නිෂ්පාදනයෙන් වැඩි කොටස විකිණීම සඳහාය.
2. ගොවිකාරකයා පදිංචි නිවස සහිත අක්කර 2ක ඉඩම ස්ථිර බෝග කිහිපයකින් සහ කාලීන බෝග වගාවකින් යුතු වුව ද කෘෂි නිෂ්පාදනයෙන් වැඩි කොටස නිවසේ පරිභෝජනය සඳහාය.	2. ගොවිකාරකයා පදිංචි නිවස සහිත අක්. 2 ක ඉඩමෙහි ගම්මිරිස්, කෝපි සහ තවත් කාලීන බෝග කිහිපයක් වගා කර ඇති අතර වැඩි කොටස විකිණීම සඳහා වේ.

(ගොවිකාරකයා පදිංචි නිවසක් නොතිබේ නම් එම බිම් ප්‍රමාණය කිසි විටෙකත් ගෙවත්තක් ලෙස හඳුනා නොගනී.)

2.14 කෘෂිකාර්මික වැඩකටයුතු

ගොවි කාණ්ඩයක බෝග වගා කිරීම, කෘෂිකාර්මික නිෂ්පාදන සඳහා සතුන් ඇති කිරීම, ජල ජීවී වගාව යන සෑම කටයුත්තක්ම සහ ඒ හා සම්බන්ධිත කටයුතු"කෘෂිකාර්මික වැඩ කටයුතු" ලෙස හැඳින්වේ.

ඔහුගේ ගොවි කාණ්ඩයට සම්බන්ධව,

- කය වෙහෙසා කරන වැඩ
- ගොවිපලේ සැලසුම් සම්පාදනය / ගිණුම් තැබීම ආදී කාර්යයන්
- ගොවිපලෙන් පිටතදී කෙරෙන රසායනික පොහොර, කෘමි නාශක ආදිය මිලදී ගැනීම හෝ ප්‍රාථමික නිෂ්පාදිත ද්‍රව්‍ය අලෙවි කිරීම ආදිය කෘෂිකාර්මික වැඩ කටයුතු වේ.

2.15 කුඩා ගොවි කාණ්ඩය

අක්කර 20ට අඩු බිම් කැබලි සහිත සියලුම කෘෂිකාර්මික ඒකක "කුඩා ගොවි කාණ්ඩය" ලෙස හැඳින්වේ.

2.16 යොමු කාලය

තොරතුරු එකතුකර ගැනීම සඳහා පාදක කරගන්නා කාලය ආර්ථික සංගණනයේ "යොමු කාලය ලෙස" හැඳින්වේ.

ආර්ථික සංගණයේ කෘෂිකාර්මික කටයුතු පිළිබඳ ගණන් ගැනීමට අදාල යොමු කාලය ලෙස සාමාන්‍යයෙන් මාස 12 ක කාලසීමාවක් සලකනු ලබයි.

2.17 "වත්ත"අර්ථ දැක්වීම

<u>එකම කාරක තත්ත්වයක්</u> යටතේ හා <u>එකම භුක්තියක්</u> යටතේ වන සේ භූමි ප්‍රමාණයකින් අවම වශයෙන් එක් <u>බිම් කැබැල්ලක්</u>වත් අක්කර 20ක් හෝ ඊට වඩා වැඩි වන්නේ නම් එම <u>ගොවි කාණ්ඩය</u> වත්තක් ලෙස සලකනු ලැබේ. මෙහිදී වත්තේ සේවය කරනු ලබන කම්කරුවන්ගේ ප්‍රමාණය පිළිබඳව සැලකිල්ලට ගනු නොලැබේ.

I. එකම කාරක තත්ත්වය

වත්ත යන්න නිර්වචනය කිරීමේදී කාරක තත්ත්වයට විශේෂ ස්ථානයක් හිමිවන අතර වතු ඇසුරින් ප්‍රධාන වශයෙන්ම කාරක තත්ත්වයන් 4 ක් හඳුනාගත හැකිය. එනම්,

- ❖ තමා විසින්ම වත්තේ වැඩකටයුතු මෙහෙයවන පුද්ගලයන්
- ❖ රජයේ ආයතනයක්, වෙළෙඳ සමාගමක් හෝ කළමනාකරණ නියෝජිත ආයතනයක් වෙනුවෙන් වැඩකටයුතු මෙහෙයවන අධිකාරී, කොන්දොස්තර වැනි වැටුප් ලබන සේවකයන්
- ❖ පුද්ගලික අයෙකු හෝ පිරිසක් වෙනුවෙන් වත්තේ වැඩකටයුතු මෙහෙයවන පුද්ගලයන්
- ❖ තවත් හවුල්කරුවන් සමඟ වත්තේ වැඩකටයුතු මෙහෙයවන පුද්ගලයන්

වත්තක් වීම සඳහා ඉහත සඳහන් කරන ලද කාරක තත්ත්වයන් ඇසුරින් එකම කාරක තත්ත්වයක එම වත්ත හෝ එහි කොටස් පැවතිය යුතුය.

II. එකම භුක්තිය

යම් පුද්ගලයෙකුට හෝ ආයතනයකට භූමිය අයිතිව ඇති අවස්ථාවක එම පුද්ගලයා හෝ ආයතනය මෙන්ම වෙනත් පුද්ගලයෙකු හෝ ආයතනයක් එම භූමිය තුළ වගා කටයුතු, සත්ත්ව පාලන කටයුතු කරමින් එහි අස්වැන්න හෝ නිෂ්පාදනය ලබා ගනී නම් එය එම භූමිය භුක්ති විඳීම වන අතර එය භුක්තිය ලෙස හඳුන්වයි.

වත්තක් තුළදී මෙම භුක්තිය ප්‍රධාන වශයෙන් ස්වරූප 6 ක් යටතේ හඳුනාගත හැකිය. එනම්,

- රජයේ
- අර්ධ රජයේ
- වැවිලි සමාගම්
- පුද්ගලික සමාගම්
- තනි පුද්ගල
- පුද්ගලික හවුල්

භුක්තිය කවර ආකාර වුවද ආර්ථික සංගණනයේ වතු නිර්වචනයට අනුව වත්තක් වීම සඳහා වත්තක සියලුම කොටස් **එකම භුක්තියක්** යටතේ විය යුතුය.

III. ගොවි කාණ්ඩය

එකම කාරක තත්ත්වයක් යටතේ, කෘෂිකාර්මික නිෂ්පාදනය සඳහා සම්පූර්ණව හෝ කොටස් වශයෙන් ප්‍රයෝජනයට ගනු ලබන සියලුම ගොඩ, මඩ, සතුන්, ජලජීවී වගා කටයුතු සිදුකරන කෘෂිකාර්මික බිම්, **ගොවි කාණ්ඩයක්** වශයෙන් හැඳින්වේ.

IV. බිම් කැබැල්ල

ගොවි කාණ්ඩයට අයත් බිම් කොටසක්, එම ගොවිකාණ්ඩයට අයත් නොවූ බිමකින්, ජල මාර්ගයකින්, පාරකින්, කැලෑවකින් සම්පූර්ණයෙන්ම මායිම්වී ඇත්නම් එය **බිම් කැබැල්ලක්** ලෙස හැඳින්වේ.

ගොවිකාණ්ඩය බිම් කැබලි කිහිපයකින් සමන්විත වන අවස්ථාවකදී වත්තක් ලෙස හඳුනාගන්නා ආකාරය පැහැදිලි කරගැනීම සඳහා උප කොටස යන්න හඳුනාගත යුතුය.

2.18 "උපකොටස" අර්ථ දැක්වීම

විශාල ගොවි කාණ්ඩයක්, ගොවි කාණ්ඩයේ පරිපාලන පහසුව සඳහා කොටස් කිහිපයකට වෙන්කොට එම කොටස් වෙන වෙනම නම්කර ඇති අවස්ථාවකදී එලෙස නම් කරන ලද කොටස් "උපකොටස්" (Sub Division) ලෙස හැඳින්වේ. මෙම උපකොටස්වල එකතුව වත්තක් වන අතර වත්තක උපකොටස් එකිනෙකට යාබදව මෙන්ම එකිනෙකට ඈත්වද පිහිටිය හැකිය. උපකොටස් කෙලෙස පිහිටියද උපකොටස්වල විශේෂ ලක්ෂණය වනුයේ ඊට අදාල පරිපාලන කටයුතු නිශ්චිත එක් ස්ථානයකින් සිදු වීමයි.

ගොවි කාණ්ඩයක් බිම් කැබලි කිහිපයකින් සමන්විත වන අවස්ථාවකදී එම බිම් කැබලි එකිනෙකට යාබද නොවන අයුරින් පිහිටිය හැක. එවැනි අවස්ථාවක එම කැබලි අතර අක්කර 20ට වැඩි කැබලි මෙන්ම අක්කර 20ට අඩු කැබලිද තිබිය හැක. මෙම කැබලි උපකොටස් ලෙස වෙන්කොට ඇත්නම් පමණක් ඒ අතර ඇති අක්කර 20ට අඩු කැබලිද වතු ගණයට අයත් වන අතර උපකොටස් ලෙස නම්කර නොමැති නම් වතු ගණයට අයත් නොවේ.

තෙවන පරිච්ඡේදය

3. කුඩා ගොවිකාණ්ඩ අංශය

කුඩා ගොවිකාණ්ඩ යනු පර්චස් 40 ට වැඩි හෝ කෘෂි නිෂ්පාදනයේ වැඩි කොටසක් අලෙවි කිරීමේ පරමාර්ථයෙන් වගා කරන ගොවි කාණ්ඩ වේ. කුරුණෑගල දිස්ත්‍රික්කයට අදාළව කුඩා ගොවි කාණ්ඩවල රැස්කරනලද තොරතුරු අනුව සකස් කරන ලද සංඛ්‍යාතීන් මෙම පරිච්ඡේදයේ විස්තර කරනු ලැබේ.

3.1 : ප්‍රාදේශීය ලේකම් කොට්ඨාස මට්ටමින් ස්ත්‍රී/ පුරුෂ භාවය අනුව ගොවිකාරකයින් සංඛ්‍යාව - 2014

2014 වර්ෂයේ කුරුණෑගල දිස්ත්‍රික්කයේ පර්චස් 40 ට වැඩි හෝ කෘෂි නිෂ්පාදනයේ වැඩි කොටසක් අලෙවි කරනු ලබන කුඩා ගොවි කාණ්ඩවල ගොවිකාරයින් හා උප ගොවිකාරයින් සංඛ්‍යාව ගොවිකාරකයින් පදිංචි ප්‍රාදේශීය ලේකම් කොට්ඨාස පදනම් කරගනිමින් විස්තර කරනු ලබයි.

කුරුණෑගල දිස්ත්‍රික්කයේ ගිරිබාව, ගල්ගමුව, ඇහැටුවැව, අඹන්පොල, කොටවෙහෙර, රස්නායකපුර, නිකවැරටිය, මහව, පොල්පිතිගම, ඉබ්බාගමුව, ගනේවත්ත, වාරියපොල, කොබෙයිගනේ, බිංගිරිය, පඩුවස්නුවර, කටුපොත, බමුණාකොටුව, මාස්පොත, කුරුණෑගල, මල්ලවපිටිය, මාවතගම, රිදීගම, වීරඹුගෙදර, කුලියාපිටිය-නැගෙනහිර, කුලියාපිටිය-බටහිර, උඩුබද්දාව, පන්නල, නාරම්මල, අලව්ව සහ පොල්ගහවෙල යන ප්‍රාදේශීය ලේකම් කොට්ඨාස 30 හි මුළු ගොවිකාරයින්ගේ සංඛ්‍යාව 290,181 ක් වන අතර, එයින් පුරුෂ ගොවිකාරකයින් සංඛ්‍යාව 232,116 ක් හා ස්ත්‍රී ගොවිකාරකයින් සංඛ්‍යාව 58,065 ක් වේ. ප්‍රතිශතයන් ලෙස පිළිවෙලින් 80% ක් හා 20% කි. එමෙන්ම දිස්ත්‍රික්කයේ උප ගොවිකාරයින්ගේ සංඛ්‍යාව 371 ක් වන අතර, එයින් පුරුෂ ගොවිකාරකයින් සංඛ්‍යාව 228 ක් හා ස්ත්‍රී ගොවිකාරකයින් සංඛ්‍යාව 143 ක් වේ.

ගොවිකාරකයින් හා උප ගොවිකාරයින් සංඛ්‍යාවෙහි එකතුව ප්‍රාදේශීය ලේකම් කොට්ඨාස මට්ටමින් සළකා බැලීමේදී වැඩිම ගොවිකාරකයින් සංඛ්‍යාව (20,441) සිටින්නේ පොල්පිතිගම ප්‍රාදේශීය ලේකම් කොට්ඨාසයේ වන අතර අඩුම ගොවිකාරකයින් සංඛ්‍යාව (4,666) සිටින්නේ මාස්පොත ප්‍රාදේශීය ලේකම් කොට්ඨාසයේය. මෙහිදී වැඩිම පුරුෂ ගොවිකාරකයින් සංඛ්‍යාව (16,579) පොල්පිතිගම ප්‍රාදේශීය ලේකම් කොට්ඨාසයෙන් සහ වැඩිම ස්ත්‍රී ගොවිකාරකයින් සංඛ්‍යාව (4,101) පන්නල ප්‍රාදේශීය ලේකම් කොට්ඨාසයෙන් වාර්තාවී ඇත.

වගු අංක 3.1 : ප්‍රාදේශීය ලේකම් කොට්ඨාස මට්ටමින් ස්ත්‍රී/ පුරුෂ භාවය අනුව ගොවිකාරකයින් සංඛ්‍යාව හා උප ගොවිකාරකයින්යින් සංඛ්‍යාව - 2014

ප්‍රා.ලේ.කොට්ඨාසය	ප්‍රධාන ගොවිකාරකයින් සංඛ්‍යාව			උප ගොවිකාරකයින් සංඛ්‍යාව			මුළු ගණන		
	එකතුව	පුරුෂ	ස්ත්‍රී	එකතුව	පුරුෂ	ස්ත්‍රී	එකතුව	පුරුෂ	ස්ත්‍රී
ගිරිබාව	8,039	6,573	1,466	3	3	0	8,042	6,576	1,466
ගල්ගමුව	13,256	10,249	3,007	3	2	1	13,259	10,251	3,008
ඇහැටුවැව	6,794	5,618	1,176	6	5	1	6,800	5,623	1,177
අඹන්පොළ	5,834	4,664	1,170	0	0	0	5,834	4,664	1,170
කොටවෙහෙර	5,367	4,534	833	1	1	0	5,368	4,535	833
රස්නායකපුර	4,866	3,946	920	4	4	0	4,870	3,950	920
නිකවැරටිය	9,200	7,350	1,850	8	5	3	9,208	7,355	1,853
මහව	13,674	11,048	2,626	41	16	25	13,715	11,064	2,651
පොල්පිතිගම	20,429	16,569	3,860	12	10	2	20,441	16,579	3,862
ඉබ්බාගමුව	12,977	10,377	2,600	10	6	4	12,987	10,383	2,604
ගනේවත්ත	8,289	6,521	1,768	16	8	8	8,305	6,529	1,776
වාරියපොළ	11,912	9,435	2,477	12	7	5	11,924	9,442	2,482
කොබෙයිගනේ	8,340	6,682	1,658	0	0	0	8,340	6,682	1,658
බිංගිරිය	12,782	10,097	2,685	19	17	2	12,801	10,114	2,687
පඩුවස්නුවර	12,378	10,001	2,377	28	22	6	12,406	10,023	2,383
කටුපොත	6,633	5,374	1,259	18	12	6	6,651	5,386	1,265
බමුණාකොටුව	6,903	5,493	1,410	8	7	1	6,911	5,500	1,411
මාස්පොත	4,655	3,681	974	11	6	5	4,666	3,687	979
කුරුණෑගල	6,380	5,270	1,110	7	5	2	6,387	5,275	1,112
මල්ලවපිටිය	5,930	4,847	1,083	4	3	1	5,934	4,850	1,084
මාවතගම	7,416	5,946	1,470	3	2	1	7,419	5,948	1,471
රිදීගම	14,809	11,727	3,082	2	2	0	14,811	11,729	3,082
වීරඹුගෙදර	6,283	4,999	1,284	10	5	5	6,293	5,004	1,289
කුලියාපිටිය-නැගෙනහිර	8,622	7,094	1,528	2	0	2	8,624	7,094	1,530
කුලියාපිටිය-බටහිර	12,899	10,099	2,800	35	19	16	12,934	10,118	2,816
උඩුබද්දාව	8,278	6,326	1,952	10	1	9	8,288	6,327	1,961
පන්නල	18,746	14,673	4,073	65	37	28	18,811	14,710	4,101
නාරම්මල	8,492	6,896	1,596	13	12	1	8,505	6,908	1,597
අලව්ව	11,637	9,316	2,321	16	8	8	11,653	9,324	2,329
පොල්ගහවෙල	8,361	6,711	1,650	4	3	1	8,365	6,714	1,651
එකතුව	**290,181**	**232,116**	**58,065**	**371**	**228**	**143**	**290,552**	**232,344**	**58,208**

රූප සටහන 01 - ප්‍රාදේශීය ලේකම් කොට්ඨාස මට්ටමින් ගොවිකාරකයින් සංඛ්‍යාව - 2014

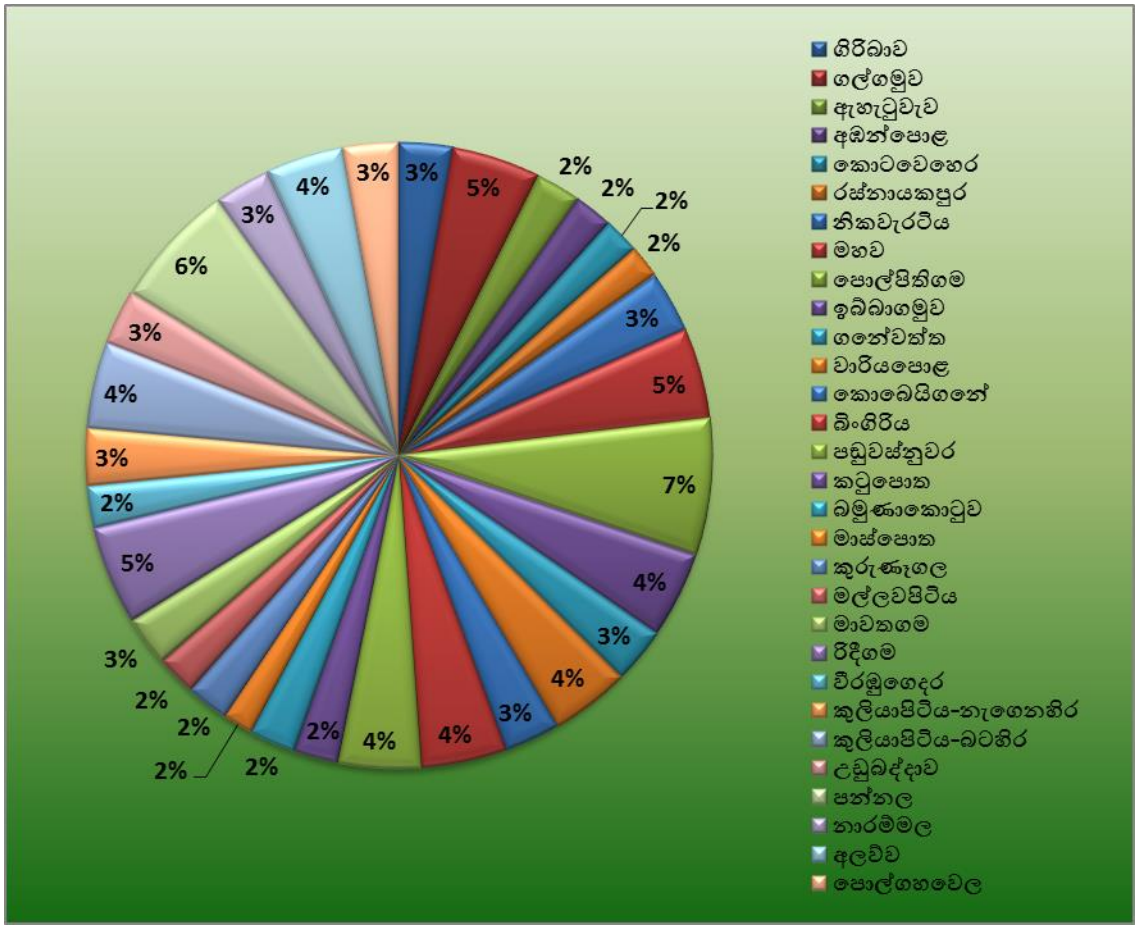

රූප සටහන 02 - ප්‍රාදේශීය ලේකම් කොට්ඨාස මට්ටමින් උප ගොවිකාරකයින් සංඛ්‍යාව - 2014

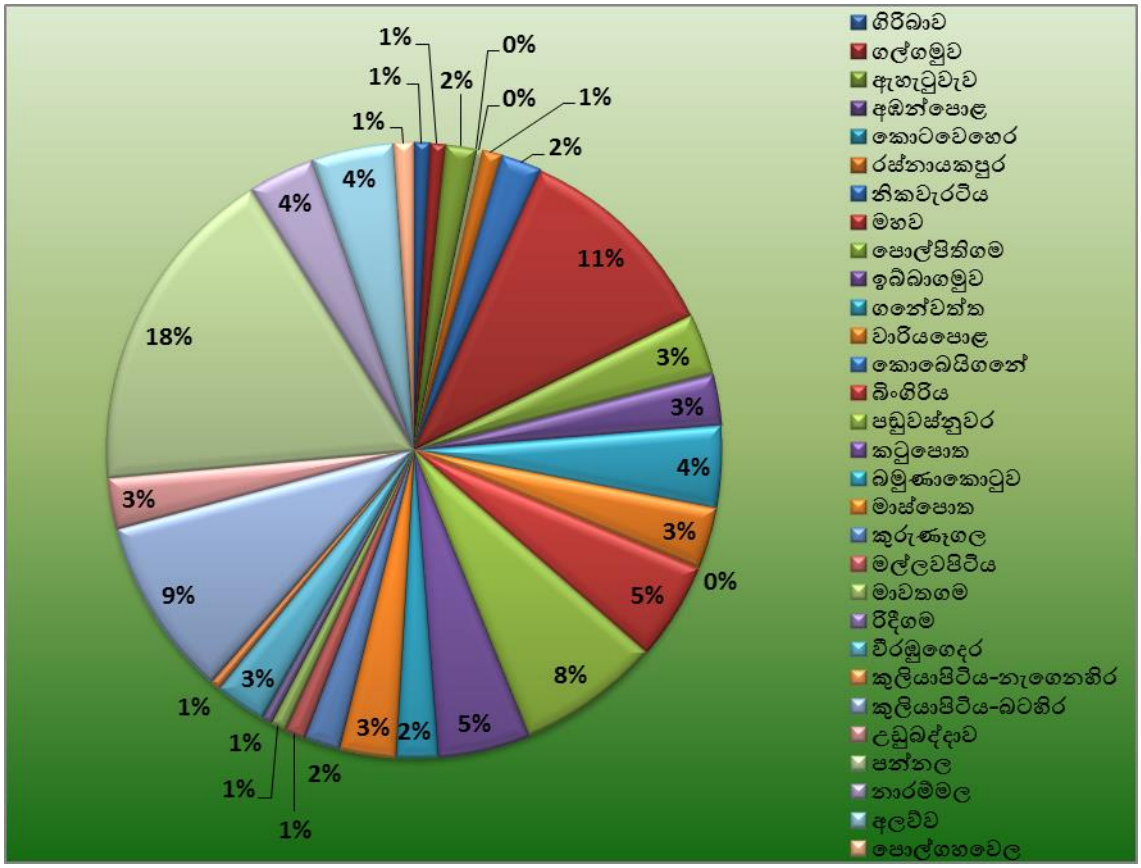

3.2 : ප්‍රාදේශීය ලේකම් කොට්ඨාස මට්ටමින් අධ්‍යාපන සුදුසුකම් හා ස්ත්‍රී/ පුරුෂ භාවය අනුව ගොවිකාරකයින් සංඛ්‍යාව - 2014

වර්ෂ 2013/14 පාදක කර ගනිමින් පැවති ආර්ථික සංගණනයෙහි කෘෂිකාර්මික කටයුතු පිළිබඳ ගණන් ගැනීමේදි රැස් කළ දත්ත මගින් ගොවිකාරකයින්ගේ අධ්‍යාපන මට්ටම, ස්ත්‍රී පුරුෂ භාවය අනුව වර්ගීකරණයකට ලක් කරනු ලැබිණි. එම වර්ගීකරණය යටතේ කුරුණෑගල දිස්ත්‍රික්කයෙන් වාර්තාවී ඇති ගොවිකාරකයින්ගේ අධ්‍යාපන මට්ටම් කිසිදා පාසල් ගොස් නැති, 5 හෝ ඊට අඩු ශ්‍රේණියක් සමත්, 6 -10 දක්වා ශ්‍රේණියක් සමත්, අ.පො.ස. (සා.පෙ.) හෝ සමාන විභාගයක් සමත්, අ.පො.ස. (උ.පෙ.) හෝ සමාන විභාගයක් සමත් හා උපාධිය හෝ ඉහළ විභාගයක් සමත් ලෙස කාණ්ඩ ගත කොට දක්වන ලදි. එසේ ලබා ගත් තොරතුරු ප්‍රාදේශීය ලේකම් කොට්ඨාස මට්ටමින් සලකා බැලීම මෙහිදි සිදු කෙරේ.

කුරුණෑගල දිස්ත්‍රික්කයෙන් වාර්තාවී ඇති මුළු ගොවිකාරකයින් සංඛ්‍යාව වන 290,552 න් 232,344 ක් පුරුෂ ගොවිකාරකයින් වන අතර 58,208 ක් ස්ත්‍රී ගොවිකාරකයින් වේ. ඉන් වැඩිම ගොවිකාරකයින් සංඛ්‍යාවක් (106,228) වාර්තාවී ඇත්තේ 6 -10 දක්වා ශ්‍රේණියක් සමත් අධ්‍යාපන මට්ටමටයි. පුරුෂ ගොවිකාරකයින් 86,973 කින් හා ස්ත්‍රී ගොවිකාරකයින් 19,255 කින් එය සමන්විත වෙයි. කුරුණෑගල දිස්ත්‍රික්කයෙන් වාර්තාවී ඇති මුළු ගොවිකාරකයින්ගෙන් අඩුම සංඛ්‍යාව (6,061) අයත් වන්නේ කිසිදා පාසල් ගොස් නැති අධ්‍යාපන මට්ටමටයි. එය පුරුෂ ගොවිකාරකයින් 3,545 කින් හා ස්ත්‍රී ගොවිකාරකයින් 2,516 කින් සමන්විත වෙයි.

කුරුණෑගල දිස්ත්‍රික්කයේ පිහිටා ඇති ප්‍රාදේශීය ලේකම් කොට්ඨාස මට්ටමින් මෙම තත්ත්වය සලකා බැලීමේදී කිසිදා පාසල් ගොස් නැති වැඩිම පුරුෂ ගොවිකාරකයින් සංඛ්‍යාව වාර්තාවී ඇත්තේ පොල්පිතිගම (468) ප්‍රාදේශීය ලේකම් කොට්ඨාසයෙනි. එහි අවම අගය (21) පොල්ගහවෙල ප්‍රාදේශීය ලේකම් කොට්ඨාසයෙන් වාර්තාවී ඇත. එම අධ්‍යාපන මට්ටම යටතේ වැඩිම ස්ත්‍රී ගොවිකාරකයින් සංඛ්‍යාවක් වාර්තා වන්නේ ද පොල්පිතිගම (278) ප්‍රාදේශීය ලේකම් කොට්ඨාසයෙන්ය. එහි අවම අගය (17) කුරුණෑගල ප්‍රාදේශීය ලේකම් කොට්ඨාසයෙන් වාර්තා වී ඇත.

උපාධිය හෝ ඉහළ විභාගයක් සමත් වැඩිම පුරුෂ ගොවිකාරකයින් සංඛ්‍යාව කුරුණෑගල ප්‍රාදේශීය ලේකම් කොට්ඨාසයෙන් හා වැඩිම ස්ත්‍රී ගොවිකාරකයින් සංඛ්‍යාව පන්නල ප්‍රාදේශීය ලේකම් කොට්ඨාසයෙන් පිළිවෙළින් (521) හා (88) ලෙස වාර්තා වේ. එහි අවම පුරුෂ ගොවිකාරකයින් රස්නායකපුර ප්‍රාදේශීය ලේකම් කොට්ඨාසයෙන් (93) ද අවම ස්ත්‍රී ගොවිකාරකයින් (4) ඇහැටුවැව ප්‍රාදේශීය ලේකම් කොට්ඨාසයෙන් ද වාර්තාවී ඇත.

තවද කුරුණෑගල දිස්ත්‍රික්කයේ ප්‍රාදේශීය ලේකම් කොට්ඨාසවලින් වාර්තාවී ඇති ගොවිකාරකයින්ගේ අධ්‍යාපන මට්ටම ප්‍රතිශතයක් ලෙස දැක්වීමේදී කිසිදා පාසල් ගොස් නැති අධ්‍යාපන මට්ටමේ සිටින වැඩිම ගොවිකාරකයින්ගේ ප්‍රතිශතය පොල්පිතිගම (12.3%) ප්‍රාදේශීය ලේකම් කොට්ඨාසයෙන් ද අවමය වන 0.9% වීරඹුගෙදර හා පොල්ගහවෙල යන ප්‍රාදේශිය ලේකම් කොට්ඨාසවලින් ද වාර්තාවී ඇත. 5 හෝ ඊට අඩු ශ්‍රේණියක් සමත් වැඩිම ගොවිකාරකයින්ගේ ප්‍රතිශතය පොල්පිතිගම (9.8%) ප්‍රාදේශීය ලේකම් කොට්ඨාසයෙන් ද අවමය මාස්පොත (1.1%) ප්‍රාදේශීය ලේකම් කොට්ඨාසයෙන් ද වාර්තාවී ඇත. 6 -10 දක්වා ශ්‍රේණියක් සමත් වැඩිම ගොවිකාරකයින්ගේ ප්‍රතිශතය පොල්පිතිගම (8.1%) ප්‍රාදේශීය ලේකම් කොට්ඨාසයෙන් ද අවමය මාස්පොත (1.2%) ප්‍රාදේශීය ලේකම් කොට්ඨාසයෙන් ද වාර්තාවී ඇත. අ.පො.ස. (සා.පෙ.) හෝ සමාන විභාගයක් සමත් වැඩිම ගොවිකාරකයින්ගේ ප්‍රතිශතය පන්නල (7.6%) ප්‍රාදේශීය ලේකම් කොට්ඨාසයෙන් ද අවමය රස්නායකපුර (1.2%) ප්‍රාදේශීය ලේකම් කොට්ඨාසයෙන් ද වාර්තාවී ඇත.

අ.පො.ස. (උ.පෙ.) හෝ සමාන විභාගයක් සමත් වැඩිම ගොවිකාරකයින්ගේ ප්‍රතිශතය පන්නල (7.6%) ප්‍රාදේශීය ලේකම් කොට්ඨාසයෙන් ද අවමය රස්නායකපුර (1.0%) ප්‍රාදේශීය ලේකම් කොට්ඨාසයෙන් ද වාර්තාවී ඇත. උපාධිය හෝ ඉහළ විභාගයක් සමත් වැඩිම ගොවිකාරකයින්ගේ ප්‍රතිශතය කුරුණෑගල (6.7%) ප්‍රාදේශීය ලේකම් කොට්ඨාසයෙන් ද අවමය ඇහැටුවැව (1.1%) ප්‍රාදේශීය ලේකම් කොට්ඨාසයෙන් ද වාර්තාවී ඇත.

කුරුණෑගල දිස්ත්‍රික්කය මට්ටමින් අධ්‍යාපන සුදුසුකම් අනුව මුළු ගොවි කාරකයන් සංඛ්‍යාව ප්‍රතිශතයක් ලෙස දැක්වීමේදී කිසිදා පාසල් ගොස් නැති අධ්‍යාපන මට්ටමේ ප්‍රතිශතය 2% කි. 5 හෝ ඊට අඩු ශ්‍රේණියක් සමත් ගොවි කාරකයන් සංඛ්‍යාව ප්‍රතිශතයක් ලෙස 21% කි. 6 -10 දක්වා ශ්‍රේණියක් සමත් ගොවි කාරකයන් සංඛ්‍යාවේ ප්‍රතිශතය 37% කි. අ.පො.ස. (සා.පෙ.) හෝ සමාන විභාගයක් සමත් ගොවි කාරකයන් සංඛ්‍යාවේ ප්‍රතිශතය 24% කි. අ.පො.ස. (උ.පෙ.) හෝ සමාන විභාගයක් සමත් ගොවිකාරකයින්ගේ ප්‍රතිශතය 13% කි. උපාධිය හෝ ඉහළ විභාගයක් සමත් ගොවිකාරකයින්ගේ ප්‍රතිශතය 3% කි.

වගු අංක 3.2.1 : ප්‍රාදේශීය ලේකම් කොට්ඨාස මට්ටමින් අධ්‍යාපන සුදුසුකම් හා ස්ත්‍රී/ පුරුෂ භාවය අනුව ගොවි කාරකයින් සංඛ්‍යාව - 2014

ප්‍රා.ලේ.කොට්ඨාසය	අධ්‍යාපන මට්ටම අනුව ගොවිකාරකයන් (පුරුෂ/ස්ත්‍රී)													
	පාසල් ගොස් නැත		5 ශ්‍රේණිය හෝ ඊට අඩු ශ්‍රේණියක් සමත්		6-10 දක්වා ශ්‍රේණියක් සමත්		අ.පො.ස.(සා.පෙ.)හෝ සමාන විභාගයක් සමත්		අ.පො.ස.(උ.පෙ.)හෝ සමාන විභාගයක් සමත්		උපාධිය හෝ ඉහළ විභාගයක් සමත්		මුළු ගණන	
	පුරුෂ	ස්ත්‍රී	පුරුෂ	ස්ත්‍රී	පුරුෂ	ස්ත්‍රී	පුරුෂ	ස්ත්‍රී	පුරුෂ	ස්ත්‍රී	පුරුෂ	ස්ත්‍රී	පුරුෂ	ස්ත්‍රී
ගිරිබාව	185	134	1,864	464	2,784	453	1,088	268	523	127	132	20	6,576	1,466
ගල්ගමුව	256	181	2,788	846	4,074	982	2,068	678	903	299	162	22	10,251	3,008
ඇහැටුවැව	140	82	1,392	391	2,106	352	1,291	235	598	113	96	4	5,623	1,177
අඹන්පොළ	63	33	1,129	381	1,653	338	1,178	266	524	133	117	19	4,664	1,170
කොටවෙහෙර	65	62	1,023	274	1,623	240	1,132	167	556	80	136	10	4,535	833
රස්නායකපුර	102	74	1,072	353	1,722	272	664	134	297	74	93	13	3,950	920
නිකවැරටිය	89	86	1,527	519	2,994	653	1,623	363	880	189	242	43	7,355	1,853
මහව	229	170	2,280	773	4,075	816	2,763	548	1,398	286	319	58	11,064	2,651
පොල්පිතිගම	468	278	4,717	1,346	7,203	1,365	2,789	612	1,193	237	209	24	16,579	3,862
ඉබ්බාගමුව	182	129	2,274	716	3,775	854	2,506	516	1,336	337	310	52	10,383	2,604
ගනේවත්ත	92	87	1,452	506	2,568	600	1,584	373	676	187	157	23	6,529	1,776
වාරියපොළ	146	130	2,071	740	3,379	820	2,320	474	1,249	257	277	61	9,442	2,482
කොබෙයිගනේ	98	75	1,498	564	2,571	547	1,465	279	862	156	188	37	6,682	1,658
බිංගිරිය	234	137	2,517	964	4,037	923	1,957	402	1,130	224	239	37	10,114	2,687
පඩුවස්නුවර	98	75	1,978	768	4,016	758	2,368	484	1,188	247	375	51	10,023	2,383
කටුපොත	66	51	926	364	2,104	431	1,391	248	727	142	172	29	5,386	1,265
බමුණාකොටුව	47	43	906	331	1,961	414	1,481	360	902	228	203	35	5,500	1,411
මාස්පොත	42	30	457	193	1,054	245	1,157	273	762	195	215	43	3,687	979
කුරුණෑගල	41	17	599	176	1,299	290	1,489	304	1,326	238	521	87	5,275	1,112
මල්ලවපිටිය	51	18	687	205	1,514	385	1,381	266	883	165	334	45	4,850	1,084
මාවතගම	77	56	876	318	1,942	456	1,634	343	1,070	231	349	67	5,948	1,471
රිදීගම	314	234	2,849	896	4,070	888	2,729	620	1,416	367	351	77	11,729	3,082
වීරඹුගෙදර	27	26	536	222	1,592	418	1,575	357	1,010	213	264	53	5,004	1,289
කුලියාපිටිය-නැගෙනහිර	98	49	1,157	361	2,546	515	1,847	344	1,151	207	295	54	7,094	1,530
කුලියාපිටිය-බටහිර	54	44	1,611	725	3,842	1,044	2,559	560	1,614	378	438	65	10,118	2,816
උඩුබද්දාව	38	26	921	481	2,412	721	1,836	439	906	234	214	60	6,327	1,961
පන්නල	84	63	1,820	819	5,771	1,528	4,274	1,003	2,292	600	469	88	14,710	4,101
නාරම්මල	54	29	935	312	2,743	599	1,874	358	1,058	249	244	50	6,908	1,597
අලව්ව	84	66	1,479	478	3,587	843	2,460	559	1,433	327	281	56	9,324	2,329
පොල්ගහවෙල	21	31	712	258	1,956	505	2,230	476	1,416	303	379	78	6,714	1,651
එකතුව	**3,545**	**2,516**	**46,053**	**15,744**	**86,973**	**19,255**	**56,713**	**12,309**	**31,279**	**7,023**	**7,781**	**1,361**	**232,344**	**58,208**

වගු අංක 3.2.2 : ප්‍රාදේශීය ලේකම් කොට්ඨාස මට්ටමින් අධ්‍යාපන සුදුසුකම් අනුව මුළු ගොවි කාරකයින් සංඛ්‍යාව - 2014

ප්‍රා.ලේ.කොට්ඨාසය	අධ්‍යාපන මට්ටම අනුව ගොවිකාරකයන්													
	පාසල් ගොස් නැත		5 ශ්‍රේණිය හෝ ඊට අඩු ශ්‍රේණියක් සමත්		6-10 දක්වා ශ්‍රේණියක් සමත්		අ.පො.ස.(සා.පෙ.)හෝ සමාන විභාගයක් සමත්		අ.පො.ස.(උ.පෙ.)හෝ සමාන විභාගයක් සමත්		උපාධිය හෝ ඉහළ විභාගයක් සමත්		මුළු ගණන	
	සංඛ්‍යාව	%	සංඛ්‍යාව	%	සංඛ්‍යාව	%	සංඛ්‍යාව	%	සංඛ්‍යාව	%	සංඛ්‍යාව	%	සංඛ්‍යාව	%
ගිරිබාව	319	5.3	2,328	3.8	3,237	3.0	1,356	2.0	650	1.7	152	1.7	8,042	**2.8**
ගල්ගමුව	437	7.2	3,634	5.9	5,056	4.8	2,746	4.0	1,202	3.1	184	2.0	13,259	**4.6**
ඇහැටුවැව	222	3.7	1,783	2.9	2,458	2.3	1,526	2.2	711	1.9	100	1.1	6,800	**2.3**
අඹන්පොළ	96	1.6	1,510	2.4	1,991	1.9	1,444	2.1	657	1.7	136	1.5	5,834	**2.0**
කොටවෙහෙර	127	2.1	1,297	2.1	1,863	1.8	1,299	1.9	636	1.7	146	1.6	5,368	**1.8**
රස්නායකපුර	176	2.9	1,425	2.3	1,994	1.9	798	1.2	371	1.0	106	1.2	4,870	**1.7**
නිකවැරටිය	175	2.9	2,046	3.3	3,647	3.4	1,986	2.9	1,069	2.8	285	3.1	9,208	**3.2**
මහව	399	6.6	3,053	4.9	4,891	4.6	3,311	4.8	1,684	4.4	377	4.1	13,715	**4.7**
පොල්පිතිගම	746	12.3	6,063	9.8	8,568	8.1	3,401	4.9	1,430	3.7	233	2.5	20,441	**7.0**
ඉබ්බාගමුව	311	5.1	2,990	4.8	4,629	4.4	3,022	4.4	1,673	4.4	362	4.0	12,987	**4.5**
ගනේවත්ත	179	3.0	1,958	3.2	3,168	3.0	1,957	2.8	863	2.3	180	2.0	8,305	**2.9**
වාරියපොළ	276	4.6	2,811	4.5	4,199	4.0	2,794	4.0	1,506	3.9	338	3.7	11,924	**4.1**
කොබෙයිගනේ	173	2.9	2,062	3.3	3,118	2.9	1,744	2.5	1,018	2.7	225	2.5	8,340	**2.9**
බිංගිරිය	371	6.1	3,481	5.6	4,960	4.7	2,359	3.4	1,354	3.5	276	3.0	12,801	**4.4**
පඬුවස්නුවර	173	2.9	2,746	4.4	4,774	4.5	2,852	4.1	1,435	3.7	426	4.7	12,406	**4.3**
කටුපොත	117	1.9	1,290	2.1	2,535	2.4	1,639	2.4	869	2.3	201	2.2	6,651	**2.3**
බමුණාකොටුව	90	1.5	1,237	2.0	2,375	2.2	1,841	2.7	1,130	3.0	238	2.6	6,911	**2.4**
මාස්පොත	72	1.2	650	1.1	1,299	1.2	1,430	2.1	957	2.5	258	2.8	4,666	**1.6**
කුරුණෑගල	58	1.0	775	1.3	1,589	1.5	1,793	2.6	1,564	4.1	608	6.7	6,387	**2.2**
මල්ලවපිටිය	69	1.1	892	1.4	1,899	1.8	1,647	2.4	1,048	2.7	379	4.1	5,934	**2.0**
මාවතගම	133	2.2	1,194	1.9	2,398	2.3	1,977	2.9	1,301	3.4	416	4.6	7,419	**2.6**
රිදීගම	548	9.0	3,745	6.1	4,958	4.7	3,349	4.9	1,783	4.7	428	4.7	14,811	**5.1**
වීරඹුගෙදර	53	0.9	758	1.2	2,010	1.9	1,932	2.8	1,223	3.2	317	3.5	6,293	**2.2**
කුලියාපිටිය-නැගෙනහිර	147	2.4	1,518	2.5	3,061	2.9	2,191	3.2	1,358	3.5	349	3.8	8,624	**3.0**
කුලියාපිටිය-බටහිර	98	1.6	2,336	3.8	4,886	4.6	3,119	4.5	1,992	5.2	503	5.5	12,934	**4.5**
උඩුබද්දාව	64	1.1	1,402	2.3	3,133	2.9	2,275	3.3	1,140	3.0	274	3.0	8,288	**2.9**
පන්නල	147	2.4	2,639	4.3	7,299	6.9	5,277	7.6	2,892	7.6	557	6.1	18,811	**6.5**
නාරම්මල	83	1.4	1,247	2.0	3,342	3.1	2,232	3.2	1,307	3.4	294	3.2	8,505	**2.9**
අලව්ව	150	2.5	1,957	3.2	4,430	4.2	3,019	4.4	1,760	4.6	337	3.7	11,653	**4.0**
පොල්ගහවෙල	52	0.9	970	1.6	2,461	2.3	2,706	3.9	1,719	4.5	457	5.0	8,365	**2.9**
එකතුව	**6,061**	**100.0**	**61,797**	**100.0**	**106,228**	**100.0**	**69,022**	**100.0**	**38,302**	**100.0**	**9,142**	**100.0**	**290,552**	**100.0**

රූප සටහන 03 - අධ්‍යාපන මට්ටම හා ස්ත්‍රී/ පුරුෂ භාවය අනුව ගොවිකාරකයින් - 2014

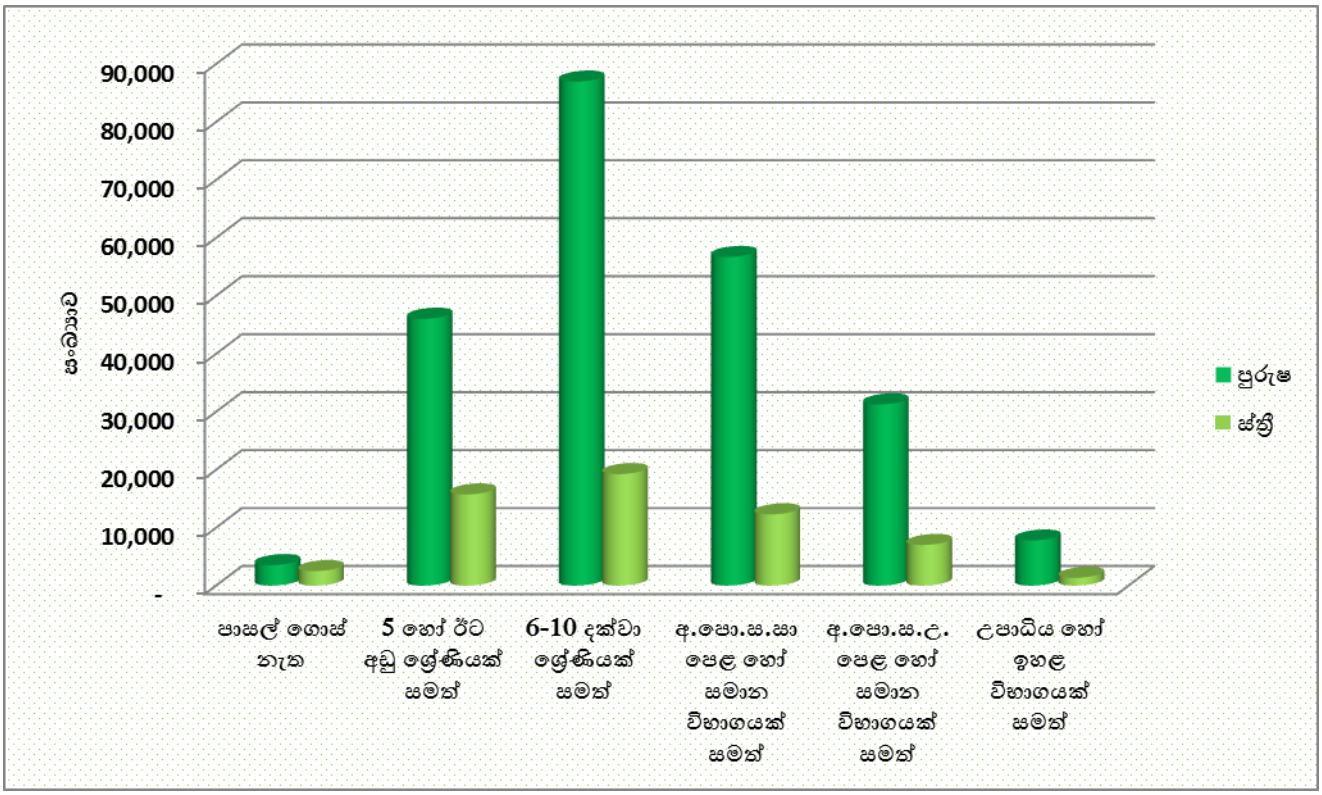

3.3 : ප්‍රාදේශීය ලේකම් කොට්ඨාස මට්ටමින් වයස් කාණ්ඩය හා ස්ත්‍රී/ පුරුෂ භාවය අනුව ගොවිකාරකයින් සංඛ්‍යාව - 2014

වර්ෂ 2013/14 පාදක කර ගනිමින් පැවති ආර්ථික සංගණනයෙහි කෘෂිකාර්මික කටයුතු පිළිබඳ ගණන් ගැනීමේදී රැස් කළ දත්ත, මුළු ගොවිකාරකයින්ගේ සංඛ්‍යාව, වයස් මට්ටම හා ස්ත්‍රී පුරුෂ භාවය අනුව වර්ගීකරණයකට ලක් කරනු ලැබිණි.

කුරුණෑගල දිස්ත්‍රික්කයෙන් වාර්තාවී ඇති මුළු ගොවිකාරකයින් සංඛ්‍යාව වන 290,552 න් 232,344 ක් පුරුෂ ගොවිකාරකයින් වන අතර 58,208 ක් ස්ත්‍රී ගොවිකාරකයින් වේ. ඉන් වැඩිම ගොවිකාරකයින් සංඛ්‍යාව වාර්තාවී ඇත්තේ පොල්පිතිගම (20,441) ප්‍රාදේශීය ලේකම් කොට්ඨාසයෙන් වන අතර අඩුම ගොවිකාරකයින් සංඛ්‍යාව වාර්තාවී ඇත්තේ මාස්පොත (4,666) ප්‍රාදේශීය ලේකම් කොට්ඨාසයෙනි.

වැඩිම ගොවිකාරකයින් සංඛ්‍යාවක් (90,656) වාර්තාවී ඇත්තේ වයස අවුරුදු 60 ට වැඩි වයස් කාණ්ඩයටයි. පුරුෂ ගොවිකාරකයින් 65,757 කින් හා ස්ත්‍රී ගොවිකාරකයින් 24,899 කින් එය සමන්විත වෙයි. කුරුණෑගල දිස්ත්‍රික්කයෙන් වාර්තාවී ඇති මුළු ගොවිකාරකයින්ගෙන් අඩුම සංඛ්‍යාව (174) අයත් වන්නේ වයස 10 – 19 අතර වයස් කාණ්ඩයටයි. පුරුෂ ගොවිකාරකයින් 141 කින් හා ස්ත්‍රී ගොවිකාරකයින් 33 කින් එය සමන්විත වෙයි. මීට අමතරව වයස 20 – 29 අතර වයස් කාණ්ඩය යටතේ ගොවිකාරකයින් 7245 ක් ද වයස 30 – 39 අතර වයස් කාණ්ඩ යටතේ ගොවිකාරකයින් 43,321 ක් ද වයස 40 – 49 අතර වයස් කාණ්ඩ යටතේ ගොවිකාරකයින් 69,385 ක් ද වයස් 50 – 59 අතර ගොවිකාරකයින් 79,771 ක් ද වාර්තාවී ඇත.

10 – 19 අතර වයස් කාණ්ඩයේ වැඩිම ගොවිකාරකයින් සංඛ්‍යාවක් (14) වාර්තාවී ඇත්තේ අලව්ව ප්‍රාදේශීය ලේකම් කොට්ඨාසයෙනි. එම වයස් කාණ්ඩයට අදාළව කිසිඳු ගොවිකාරකයෙකු වීරඹුගෙදර සහ පොල්ගහවෙල යන ප්‍රාදේශීය ලේකම් කොට්ඨාසවලින් වාර්තාවී නැත.

වයස අවුරුදු 20 – 29, 30 – 39 , 40 – 49 සහ 50 – 59 යන සියලුම වයස් කාණ්ඩ යටතේ වැඩිම ගොවිකාරකයින් සංඛ්‍යාවක් වාර්තා වන්නේ පොල්පිතිගම ප්‍රාදේශීය ලේකම් කොට්ඨාසයෙනි. එම අගයන් පිළිවෙලින් 796 , 3,990 , 5,158 සහ 5,463 වේ. වයස අවුරුදු 60 ට වැඩි වයස් කාණ්ඩයේ වැඩිම ගොවිකාරකයින් සංඛ්‍යාවක් (6765) වාර්තා වන්නේ පන්නල ප්‍රාදේශීය ලේකම් කොට්ඨාසයෙනි. වයස අවුරුදු 20 – 29 වයස් කාණ්ඩයේ අඩුම ගොවිකාරකයින් සංඛ්‍යාවක් වාර්තා වන්නේ (73) මල්ලවපිටිය ප්‍රාදේශීය ලේකම් කොට්ඨාසයෙන් ද වයස අවුරුදු 30 – 39 , 40 – 49 සහ 50 – 59 වයස් කාණ්ඩවල අඩුම ගොවිකාරකයින් සංඛ්‍යාවක් පිළිවෙලින් 599, 1,034 සහ 1,194 මාස්පොත ප්‍රාදේශීය ලේකම් කොට්ඨාසයෙන් ද වයස අවුරුදු 60 ට වැඩි වයස් කාණ්ඩයේ අඩුම ගොවිකාරකයින් සංඛ්‍යාවක් (1,250) රස්නායකපුර ප්‍රාදේශීය ලේකම් කොට්ඨාසයෙන් ද වාර්තා වී ඇත.

තවද කුරුණෑගල දිස්ත්‍රික්කයේ පිහිටි ප්‍රාදේශීය ලේකම් කොට්ඨාසවලින් වාර්තාවී ඇති ගොවිකාරකයින්ගේ වයස් මට්ටම් අනුව ප්‍රතිශතයක් ලෙස දැක්වීමේ දී වයස 10 – 19 අතර වයස් කාණ්ඩය යටතේ වැඩිම ගොවිකාරකයින්ගේ ප්‍රතිශතයක් වාර්තාවී ඇත්තේ (8%) අලව්ව ප්‍රාදේශීය ලේකම් කොට්ඨාසයෙනි.

වයස අවුරුදු 20 – 29 , 30 – 39 , 40 – 49 සහ 50 – 59 යන වයස් කාණ්ඩවල වැඩිම ගොවිකාරකයින්ගේ ප්‍රතිශතයන් වාර්තාවී ඇත්තේ පොල්පිතිගම ප්‍රාදේශීය ලේකම් කොට්ඨාසයෙනි. එම ප්‍රතිශතයන් පිළිවෙලින් 11% , 9.2% , 7.4 % සහ 6.8% වේ. වයස අවුරුදු 60 ට වැඩි වයස් කාණ්ඩයේ වැඩිම ගොවිකාරකයින්ගේ ප්‍රතිශතයක් වාර්තාවී ඇත්තේ (7.5%) පන්නල ප්‍රාදේශීය ලේකම් කොට්ඨාසයෙනි.

වයස අවුරුදු 20 – 29 වයස් කාණ්ඩය යටතේ අඩුම ගොවිකාරකයින්ගේ ප්‍රතිශතය (1%) මල්ලවපිටිය ප්‍රාදේශීය ලේකම් කොට්ඨාසයෙන් වාර්තා වන අතර වයස අවුරුදු 30 – 39 , 40 – 49 සහ 50 – 59 වයස් කාණ්ඩවල අඩුම ප්‍රතිශතයක් මාස්පොත ප්‍රාදේශීය ලේකම් කොට්ඨාසයෙන් වාර්තා වන අතර එම ප්‍රතිශතයන් පිළිවෙලින් 1.4% , 1.5% සහ 1.5% වේ.

වගු අංක 3.3.1 : ප්‍රාදේශීය ලේකම් කොට්ඨාස මට්ටමින් වයස් කාණ්ඩය හා ස්ත්‍රී/ පුරුෂ භාවය අනුව ගොවි කාරකයින් සංඛ්‍යාව - 2014

ප්‍රා.ලේ.කොට්ඨාසය	වයස් කාණ්ඩය අනුව ගොවිකාරකයන් (පුරුෂ/ස්ත්‍රී)													
	වයස 10-19 අතර (අවුරුදු)		වයස 20-29 අතර (අවුරුදු)		වයස 30-39 අතර (අවුරුදු)		වයස 40-49 අතර (අවුරුදු)		වයස 50-59 අතර (අවුරුදු)		වයස 60 සහ ඊට වැඩි(අවුරුදු)		මුළු ගණන	
	පුරුෂ	ස්ත්‍රී	පුරුෂ	ස්ත්‍රී	පුරුෂ	ස්ත්‍රී	පුරුෂ	ස්ත්‍රී	පුරුෂ	ස්ත්‍රී	පුරුෂ	ස්ත්‍රී	පුරුෂ	ස්ත්‍රී
ගිරිබාව	10	1	305	107	1,501	298	1,760	289	1,624	363	1,376	408	6,576	1,466
ගල්ගමුව	6	2	393	180	2,257	654	2,792	638	2,578	699	2,225	835	10,251	3,008
ඇහැටුවැව	1	1	164	33	1,115	157	1,587	213	1,462	356	1,294	417	5,623	1,177
අඹන්පොළ	3	-	150	51	920	178	1,260	210	1,220	334	1,111	397	4,664	1,170
කොටවෙහෙර	2	-	94	28	769	94	1,342	150	1,266	270	1,062	291	4,535	833
රස්නායකපුර	3	-	182	39	783	126	1,097	184	1,000	206	885	365	3,950	920
නිකවැරටිය	5	2	204	63	1,321	260	1,839	350	2,016	485	1,970	693	7,355	1,853
මහව	4	1	336	79	1,947	316	3,108	536	3,024	716	2,645	1,003	11,064	2,651
පොල්පිතිගම	11	1	646	150	3,495	495	4,487	671	4,287	1,176	3,653	1,369	16,579	3,862
ඉබ්බාගමුව	9	2	187	44	1,443	225	2,685	459	3,025	727	3,034	1,147	10,383	2,604
ගනේවත්ත	8	-	194	39	1,165	207	1,799	324	1,682	534	1,681	672	6,529	1,776
වාරියපොළ	3	1	164	41	1,345	175	2,462	418	2,833	721	2,635	1,126	9,442	2,482
කොබෙයිගනේ	2	-	180	26	1,149	138	1,700	302	1,804	490	1,847	702	6,682	1,658
බිංගිරිය	10	2	421	60	2,032	304	2,558	468	2,491	754	2,602	1,099	10,114	2,687
පඩුවස්නුවර	4	1	278	17	1,542	144	2,640	337	2,785	675	2,774	1,209	10,023	2,383
කටුපොත	2	2	116	15	768	73	1,435	157	1,544	394	1,521	624	5,386	1,265
බමුණාකොටුව	4	1	90	10	679	111	1,372	230	1,652	401	1,703	658	5,500	1,411
මාස්පොත	1	-	63	21	512	87	889	145	950	244	1,272	482	3,687	979
කුරුණෑගල	2	-	74	17	581	85	1,232	215	1,569	309	1,817	486	5,275	1,112
මල්ලවපිටිය	2	1	62	11	606	71	1,140	165	1,435	308	1,605	528	4,850	1,084
මාවතගම	1	-	79	22	750	101	1,435	212	1,692	430	1,991	706	5,948	1,471
රිදීගම	7	2	232	47	1,634	243	3,016	479	3,443	943	3,397	1,368	11,729	3,082
වීරඹුගෙදර	-	-	72	12	584	68	1,167	173	1,456	357	1,725	679	5,004	1,289
කුලියාපිටිය-නැගෙනහිර	4	2	119	19	1,014	102	1,770	235	2,042	450	2,145	722	7,094	1,530
කුලියාපිටිය-බටහිර	10	2	175	30	1,453	195	2,560	457	2,757	800	3,163	1,332	10,118	2,816
උඩුබද්දාව	3	2	193	36	1,037	177	1,481	321	1,590	472	2,023	953	6,327	1,961
පන්නල	7	3	341	43	2,166	316	3,557	712	3,859	1,042	4,780	1,985	14,710	4,101
නාරම්මල	5	2	141	22	862	126	1,573	241	1,957	436	2,370	770	6,908	1,597
අලව්ව	12	2	205	36	1,339	191	2,171	400	2,499	641	3,098	1,059	9,324	2,329
පොල්ගහවෙල	-	-	68	19	720	115	1,519	261	2,054	442	2,353	814	6,714	1,651
එකතුව	**141**	**33**	**5,928**	**1,317**	**37,489**	**5,832**	**59,433**	**9,952**	**63,596**	**16,175**	**65,757**	**24,899**	**232,344**	**58,208**

වගු අංක 3.3.2 : ප්‍රාදේශීය ලේකම් කොට්ඨාස මට්ටමින් වයස් කාණ්ඩය අනුව මුළු ගොවි කාරකයින් සංඛ්‍යාව හා ප්‍රතිශතය - 2014

ප්‍රා.ලේ.කොට්ඨාසය	වයස් කාණ්ඩය අනුව ගොවිකාරකයන්													
	වයස අවුරුදු 10-19අතර		වයස අවුරුදු 20-29අතර		වයස අවුරුදු 30-39අතර		වයස අවුරුදු 40-49අතර		වයස අවුරුදු 50-59අතර		වයස අවුරුදු 60 සහ ඊට වැඩි		මුළු ගණන	
	සංඛ්‍යාව	%	සංඛ්‍යාව	%	සංඛ්‍යාව	%	සංඛ්‍යාව	%	සංඛ්‍යාව	%	සංඛ්‍යාව	%	සංඛ්‍යාව	%
ගිරිබාව	11	6.3	412	5.7	1,799	4.2	2,049	3.0	1,987	2.5	1,784	2.0	8,042	2.8
ගල්ගමුව	8	4.6	573	7.9	2,911	6.7	3,430	4.9	3,277	4.1	3,060	3.4	13,259	4.6
ඇහැටුවැව	2	1.1	197	2.7	1,272	2.9	1,800	2.6	1,818	2.3	1,711	1.9	6,800	2.3
අඹන්පොළ	3	1.7	201	2.8	1,098	2.5	1,470	2.1	1,554	1.9	1,508	1.7	5,834	2.0
කොටවෙහෙර	2	1.1	122	1.7	863	2.0	1,492	2.2	1,536	1.9	1,353	1.5	5,368	1.8
රස්නායකපුර	3	1.7	221	3.1	909	2.1	1,281	1.8	1,206	1.5	1,250	1.4	4,870	1.7
නිකවැරටිය	7	4.0	267	3.7	1,581	3.6	2,189	3.2	2,501	3.1	2,663	2.9	9,208	3.2
මහව	5	2.9	415	5.7	2,263	5.2	3,644	5.3	3,740	4.7	3,648	4.0	13,715	4.7
පොල්පිතිගම	12	6.9	796	11.0	3,990	9.2	5,158	7.4	5,463	6.8	5,022	5.5	20,441	7.0
ඉබ්බාගමුව	11	6.3	231	3.2	1,668	3.9	3,144	4.5	3,752	4.7	4,181	4.6	12,987	4.5
ගනේවත්ත	8	4.6	233	3.2	1,372	3.2	2,123	3.1	2,216	2.8	2,353	2.6	8,305	2.9
වාරියපොළ	4	2.3	205	2.8	1,520	3.5	2,880	4.2	3,554	4.5	3,761	4.1	11,924	4.1
කොබෙයිගනේ	2	1.1	206	2.8	1,287	3.0	2,002	2.9	2,294	2.9	2,549	2.8	8,340	2.9
බිංගිරිය	12	6.9	481	6.6	2,336	5.4	3,026	4.4	3,245	4.1	3,701	4.1	12,801	4.4
පඩුවස්නුවර	5	2.9	295	4.1	1,686	3.9	2,977	4.3	3,460	4.3	3,983	4.4	12,406	4.3
කටුපොත	4	2.3	131	1.8	841	1.9	1,592	2.3	1,938	2.4	2,145	2.4	6,651	2.3
බමුණාකොටුව	5	2.9	100	1.4	790	1.8	1,602	2.3	2,053	2.6	2,361	2.6	6,911	2.4
මාස්පොත	1	0.6	84	1.2	599	1.4	1,034	1.5	1,194	1.5	1,754	1.9	4,666	1.6
කුරුණෑගල	2	1.1	91	1.3	666	1.5	1,447	2.1	1,878	2.4	2,303	2.5	6,387	2.2
මල්ලවපිටිය	3	1.7	73	1.0	677	1.6	1,305	1.9	1,743	2.2	2,133	2.4	5,934	2.0
මාවතගම	1	0.6	101	1.4	851	2.0	1,647	2.4	2,122	2.7	2,697	3.0	7,419	2.6
රිදීගම	9	5.2	279	3.9	1,877	4.3	3,495	5.0	4,386	5.5	4,765	5.3	14,811	5.1
වීරඹුගෙදර	-	-	84	1.2	652	1.5	1,340	1.9	1,813	2.3	2,404	2.7	6,293	2.2
කුලියාපිටිය-නැගෙනහිර	6	3.4	138	1.9	1,116	2.6	2,005	2.9	2,492	3.1	2,867	3.2	8,624	3.0
කුලියාපිටිය-බටහිර	12	6.9	205	2.8	1,648	3.8	3,017	4.3	3,557	4.5	4,495	5.0	12,934	4.5
උඩුබද්දාව	5	2.9	229	3.2	1,214	2.8	1,802	2.6	2,062	2.6	2,976	3.3	8,288	2.9
පන්නල	10	5.7	384	5.3	2,482	5.7	4,269	6.2	4,901	6.1	6,765	7.5	18,811	6.5
නාරම්මල	7	4.0	163	2.2	988	2.3	1,814	2.6	2,393	3.0	3,140	3.5	8,505	2.9
අලව්ව	14	8.0	241	3.3	1,530	3.5	2,571	3.7	3,140	3.9	4,157	4.6	11,653	4.0
පොල්ගහවෙල	-	-	87	1.2	835	1.9	1,780	2.6	2,496	3.1	3,167	3.5	8,365	2.9
එකතුව	**174**	**100.0**	**7,245**	**100.0**	**43,321**	**100.0**	**69,385**	**100.0**	**79,771**	**100**	**90,656**	**100.0**	**290,552**	**100.0**

රූප සටහන 04 - වයස් කාණ්ඩය හා ස්ත්‍රී / පුරුෂ භාවය අනුව ගොවි කාරකයින් (කුරුණෑගල දිස්ත්‍රික්කය) – 2014

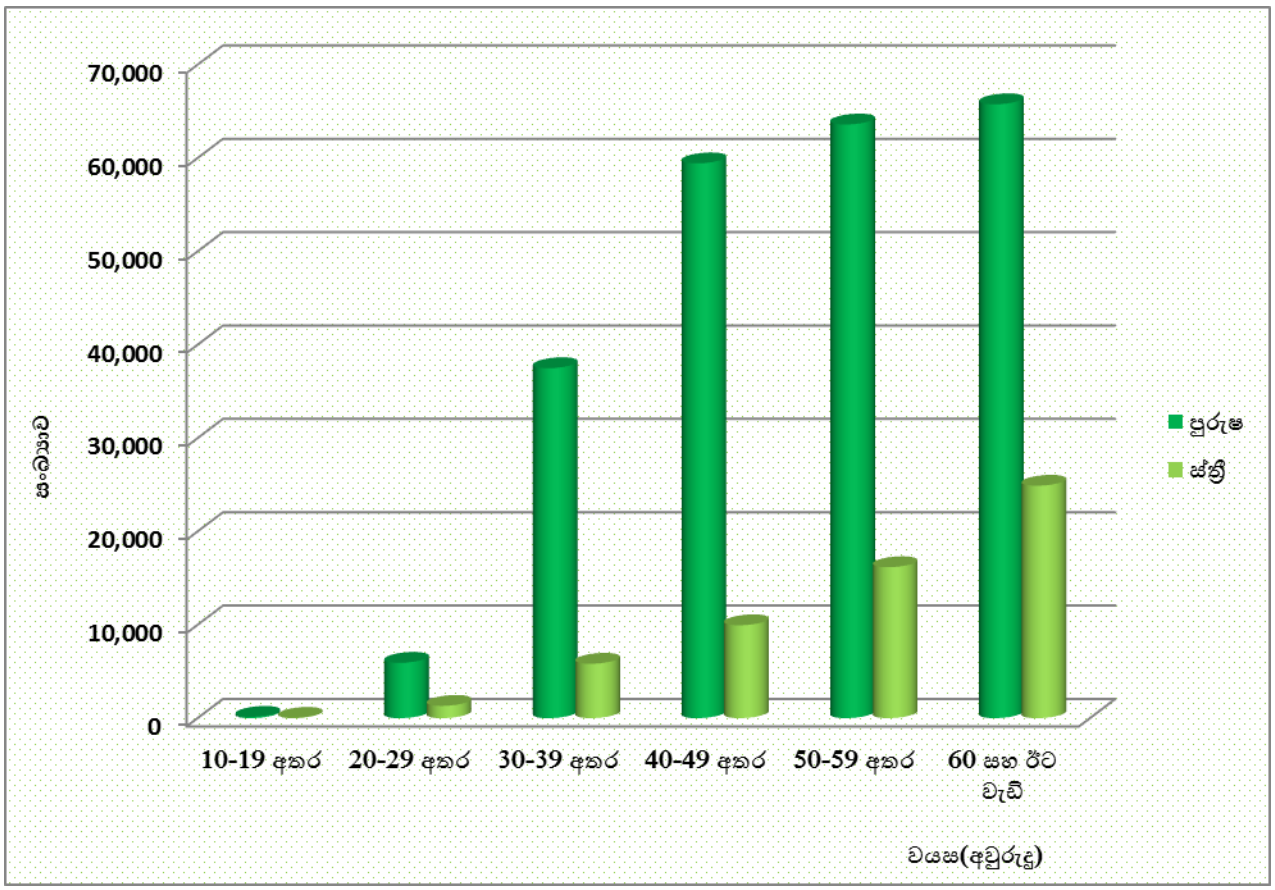

3.4 : ප්‍රාදේශීය ලේකම් කොට්ඨාස මට්ටමින් බිම් කැබලි ගණන සහ ස්ත්‍රී/ පුරුෂ භාවය අනුව ගොවිකාරකයින් සංඛ්‍යාව - 2014

මෙහිදී 2014 වර්ෂයේ කුරුණෑගල දිස්ත්‍රික්කයේ ගොවිකාරකයින් සංඛ්‍යාව, ඔවුන් සතු බිම් කැබලි සංඛ්‍යාව අනුව ප්‍රාදේශීය ලේකම් කොට්ඨාස පදනම් කර ගනිමින් විස්තර කරනු ලබයි.

ඒ අනුව කුරුණෑගල දිස්ත්‍රික්කයේ වගාබිම් කැබැල්ලක් හෝ සහිත ගොවිකාරකයින් සංඛ්‍යාව 290,552 ක් වන අතර බිම් කැබලි 1 ක් සතු ගොවිකාරකයින් සංඛ්‍යාව 127,310 ක් වේ. බිම් කැබලි 2 ක් සතු ගොවිකාරකයින් සංඛ්‍යාව 87,217 ක් වේ. බිම් කැබලි 3 ක් සතු ගොවිකාරකයින් සංඛ්‍යාව 37,238 ක් වේ. බිම් කැබලි 4 ක් සතු ගොවිකාරකයින් සංඛ්‍යාව 17,578 ක් වේ. බිම් කැබලි 5 ක් සතු ගොවිකාරකයින් සංඛ්‍යාව 8,586 ක් ලෙස වාර්තා වේ.බිම් කැබලි 6 ක් සතු ගොවිකාරකයින් සංඛ්‍යාව 4,698 ක් ලෙස වාර්තා වන අතර බිම් කැබලි 7 ක් 8 ක් 9ක් හා බිම් කැබලි 10 ක් හෝ ඊට වැඩි ප්‍රමාණයක් සතු ගොවිකාරකයින් සංඛ්‍යාව සලකා බැලීමේදී ගොවිකාරකයින් සංඛ්‍යාව පිළිවෙළින් 2,641 ක් 2,361 ක් 1,098 ක් හා 1,825 ක් වේ.

එසේම ප්‍රාදේශීය ලේකම් කොට්ඨාස මට්ටමින් සලකා බැලීමේ දී වගාබිම් කැබැල්ලක් හෝ සහිත වැඩිම ගොවිකාරකයින් සංඛ්‍යාවක් සිටින්නේ පොල්පිතිගම ප්‍රාදේශීය ලේකම් කොට්ඨාසයේ වන අතර එම සංඛ්‍යාව වන්නේ 20,441 කි. අඩුම ගොවිකාරකයින් සංඛ්‍යාවක් (4,666) සිටින්නේ මාස්පොත ප්‍රාදේශීය ලේකම් කොට්ඨාසයේය. ගොවිකාරකයින් සතු බිම් කැබලි 1 ක් හිමි ගොවිකාරකයින් සිටින ප්‍රාදේශීය ලේකම් කොට්ඨාසය සලකා බැලීමේ දී වැඩිම ගොවිකාරකයින් සංඛ්‍යාව (10,868) පන්නල ප්‍රාදේශීය ලේකම් කොට්ඨාසයෙන් වාර්තා වන අතර අඩුම ගොවිකාරකයින් සංඛ්‍යාව (1,141) කොටවෙහෙර ප්‍රාදේශීය ලේකම් කොට්ඨාසයෙන් වාර්තා වේ. බිම් කැබලි 2 ක් හිමි ගොවිකාරකයින් සිටින ප්‍රාදේශීය ලේකම් කොට්ඨාස සලකා බැලීමේ දී වැඩිම ගොවිකාරකයින් සංඛ්‍යාව (6,467) පොල්පිතිගම ප්‍රාදේශීය ලේකම් කොට්ඨාසයෙන් වාර්තා වන අතර අඩුම ගොවිකාරකයින් සංඛ්‍යාව (1,335) රස්නායකපුර ප්‍රාදේශීය ලේකම් කොට්ඨාසයෙන් වාර්තා වේ. බිම් කැබලි 3 ක් හිමි ගොවිකාරකයින් සිටින ප්‍රාදේශීය ලේකම් කොට්ඨාසය සලකා බැලීමේ දී වැඩිම ගොවිකාරකයින් සංඛ්‍යාව (2,638) පොල්පිතිගම ප්‍රාදේශීය ලේකම් කොට්ඨාසයෙන් ද අඩුම ගොවිකාරකයින් සංඛ්‍යාව (504) උඩුබද්දාව ප්‍රාදේශීය ලේකම් කොට්ඨාසයෙන් ද වාර්තා වේ. බිම් කැබලි 4 ක් හිමි ගොවිකාරකයින් සිටින ප්‍රාදේශීය ලේකම් කොට්ඨාසය සලකා බැලීමේ දී ද වැඩිම ගොවිකාරකයින් සංඛ්‍යාව (1,338) පොල්පිතිගම ප්‍රාදේශීය ලේකම් කොට්ඨාසයෙන් වාර්තා වන අතර අඩුම ගොවිකාරකයින් සංඛ්‍යාව (229) උඩුබද්දාව ප්‍රාදේශීය ලේකම් කොට්ඨාසයෙන් වාර්තා වේ.

වගු අංක 3.4 : ප්‍රාදේශීය ලේකම් කොට්ඨාස මට්ටමින් බිම් කැබලි ගණන හා ස්ත්‍රී/ පුරුෂ භාවය අනුව ගොවිකාරකයින් සංඛ්‍යාව - 2014 (සම්බන්ධිතයි)

ප්‍රා.ලේ.කොට්ඨාසය	බිම් කැබලි ගණන හා ස්ත්‍රී/ පුරුෂ භාවය අනුව ගොවිකාරකයන් සංඛ්‍යාව											
	බිම් කැබලි 1		බිම් කැබලි 2		බිම් කැබලි 3		බිම් කැබලි 4		බිම් කැබලි 5		බිම් කැබලි 6	
	පුරුෂ	ස්ත්‍රී	පුරුෂ	ස්ත්‍රී	පුරුෂ	ස්ත්‍රී	පුරුෂ	ස්ත්‍රී	පුරුෂ	ස්ත්‍රී	පුරුෂ	ස්ත්‍රී
ගිරිබාව	1,970	747	2,403	449	1,110	152	548	67	271	30	141	12
ගල්ගමුව	4,287	1,693	3,565	898	1,376	267	526	81	240	20	121	18
ඇහැටුවැව	1,400	525	2,037	374	1,109	137	490	68	261	40	131	15
අඹන්පොළ	1,473	542	1,635	358	849	159	424	60	148	28	71	9
කොටවෙහෙර	906	235	1,298	267	1,094	162	652	100	278	40	143	16
රස්නායකපුර	1,658	520	1,106	229	542	103	295	29	151	14	95	9
නිකවැරටිය	2,327	963	2,260	507	1,337	210	705	84	361	40	156	16
මහව	4,300	1,355	2,858	652	1,764	322	928	145	519	67	276	41
පොල්පිතිගම	6,601	2,013	5,349	1,118	2,239	399	1,177	161	526	73	288	51
ඉබ්බාගමුව	3,857	1,157	3,632	853	1,394	290	643	122	328	76	164	31
ගනේවත්ත	3,100	1,063	1,963	468	738	132	381	49	168	25	66	14
වාරියපොළ	4,188	1,349	2,605	661	1,189	231	644	104	332	49	199	43
කොබෙයිගනේ	3,123	1,032	2,249	437	715	100	286	49	126	21	67	5
බිංගිරිය	6,005	1,988	2,559	455	815	133	329	57	144	11	72	11
පඩුවස්නුවර	3,999	1,310	3,288	658	1,378	243	586	85	280	31	187	14
කටුපොත	1,639	575	1,682	317	852	162	527	97	291	41	142	22
බමුණාකොටුව	1,834	563	1,781	449	877	213	407	85	228	38	143	25
මාස්පොත	1,521	504	1,260	295	472	94	195	35	98	23	47	7
කුරුණෑගල	1,936	509	1,842	372	766	124	318	38	157	28	93	15
මල්ලවපිටිය	1,999	545	1,528	320	663	116	291	52	167	21	57	15
මාවතගම	2,286	722	1,956	447	815	163	409	56	190	34	113	15
රිදීගම	4,631	1,583	3,533	859	1,734	310	804	150	401	60	235	35
වීරඹුගෙදර	1,696	574	1,519	392	795	161	390	69	218	35	150	27
කුලියාපිටිය-නැගෙනහිර	3,024	800	2,251	442	933	142	404	58	192	34	106	18
කුලියාපිටිය-බටහිර	5,257	1,727	2,708	690	1,043	217	530	84	249	42	143	27
උඩුබද්දාව	4,031	1,453	1,300	308	419	85	200	29	88	14	70	12
පන්නල	8,173	2,695	3,924	923	1,289	228	520	109	240	42	151	22
නාරම්මල	2,991	859	2,178	440	836	158	398	64	215	33	103	17
අලව්ව	3,833	1,211	2,849	668	1,227	198	531	90	296	61	187	31
පොල්ගහවෙල	1,875	578	2,245	548	1,184	273	644	119	298	54	163	25
එකතුව	**95,920**	**31,390**	**71,363**	**15,854**	**31,554**	**5,684**	**15,182**	**2,396**	**7,461**	**1,125**	**4,080**	**618**

වගු අංක 3.4 : ප්‍රාදේශීය ලේකම් කොට්ඨාස මට්ටමින් බිම් කැබලි ගණන හා ස්ත්‍රී/ පුරුෂ භාවය අනුව ගොවිකාරකයින් සංඛ්‍යාව - 2014

ප්‍රා.ලේ.කොට්ඨාසය	බිම් කැබලි ගණන හා ස්ත්‍රී/ පුරුෂ භාවය අනුව ගොවිකාරකයන් සංඛ්‍යාව										
	බිම් කැබලි 7		බිම් කැබලි 8		බිම් කැබලි 9		බිම් කැබලි 10 හෝ ඊට වැඩි		මුළු ගණන		
	පුරුෂ	ස්ත්‍රී	පුරුෂ	ස්ත්‍රී	පුරුෂ	ස්ත්‍රී	පුරුෂ	ස්ත්‍රී	පුරුෂ	ස්ත්‍රී	එකතුව
ගිරිබාව	63	4	37	3	10	-	23	2	6,576	1,466	8,042
ගල්ගමුව	46	10	48	9	10	3	32	9	10,251	3,008	13,259
ඇහැටුවැව	82	9	48	3	36	2	29	4	5,623	1,177	6,800
අඹන්පොළ	25	6	20	5	12	2	7	1	4,664	1,170	5,834
කොටවෙහෙර	63	1	52	9	22	1	27	2	4,535	833	5,368
රස්නායකපුර	32	5	39	8	15	-	17	3	3,950	920	4,870
නිකවැරටිය	74	6	80	18	35	8	20	1	7,355	1,853	9,208
මහව	141	23	96	14	69	10	113	22	11,064	2,651	13,715
පොල්පිතිගම	148	17	104	14	61	8	86	8	16,579	3,862	20,441
ඉබ්බාගමුව	116	24	89	13	49	8	111	30	10,383	2,604	12,987
ගනේවත්ත	47	6	33	11	15	2	18	6	6,529	1,776	8,305
වාරියපොළ	105	18	73	14	40	5	67	8	9,442	2,482	11,924
කොබෙයිගනේ	35	3	42	6	20	3	19	2	6,682	1,658	8,340
බිංගිරිය	51	4	81	21	29	1	29	6	10,114	2,687	12,801
පඬුවස්නුවර	112	8	71	15	50	7	72	12	10,023	2,383	12,406
කටුපොත	84	19	67	15	40	3	62	14	5,386	1,265	6,651
බමුණාකොටුව	84	16	65	11	27	4	54	7	5,500	1,411	6,911
මාස්පොත	30	6	35	10	8	2	21	3	3,687	979	4,666
කුරුණෑගල	51	6	41	4	24	3	47	13	5,275	1,112	6,387
මල්ලවපිටිය	42	6	57	7	21	1	25	1	4,850	1,084	5,934
මාවතගම	65	16	49	6	33	8	32	4	5,948	1,471	7,419
රිදීගම	122	19	134	38	47	9	88	19	11,729	3,082	14,811
වීරඹුගෙදර	103	10	54	6	38	5	41	10	5,004	1,289	6,293
කුලියාපිටිය-නැගෙනහිර	67	12	32	7	28	2	57	15	7,094	1,530	8,624
කුලියාපිටිය-බටහිර	80	14	45	4	25	4	38	7	10,118	2,816	12,934
උඩුබද්දාව	36	7	74	28	25	5	84	20	6,327	1,961	8,288
පන්නල	100	19	190	47	58	5	65	11	14,710	4,101	18,811
නාරම්මල	61	9	45	7	21	4	60	6	6,908	1,597	8,505
අලව්ව	127	22	97	12	56	12	121	24	9,324	2,329	11,653
පොල්ගහවෙල	105	19	84	14	41	6	75	15	6,714	1,651	8,365
එකතුව	**2,297**	**344**	**1,982**	**379**	**965**	**133**	**1,540**	**285**	**232,344**	**58,208**	**290,552**

සටහන : කෘෂිකාර්මික කටයුතු සඳහා තමා සතුව බිම් කැබැල්ලක් නොමැති ගොවිකාරකයින් මෙම වගුවට ඇතුළත් වී නැත.

උදා : එලිමහන් සත්ත්ව පාලන කටයුතු සිදුකරන ගොවිකාරකයින් සහ වෙනත් පුද්ගලයන්ගේ බිම් කැබලිවල සත්ත්ව පාලන කටයුතු සිදුකරන ගොවිකාරකයින් ආදිය යි.

රූප සටහන 05 - බිම් කැබලි ගණන හා ස්ත්‍රී/ පුරුෂ භාවය අනුව ගොවි කාරකයින් (කුරුණෑගල දිස්ත්‍රික්කය) - 2014

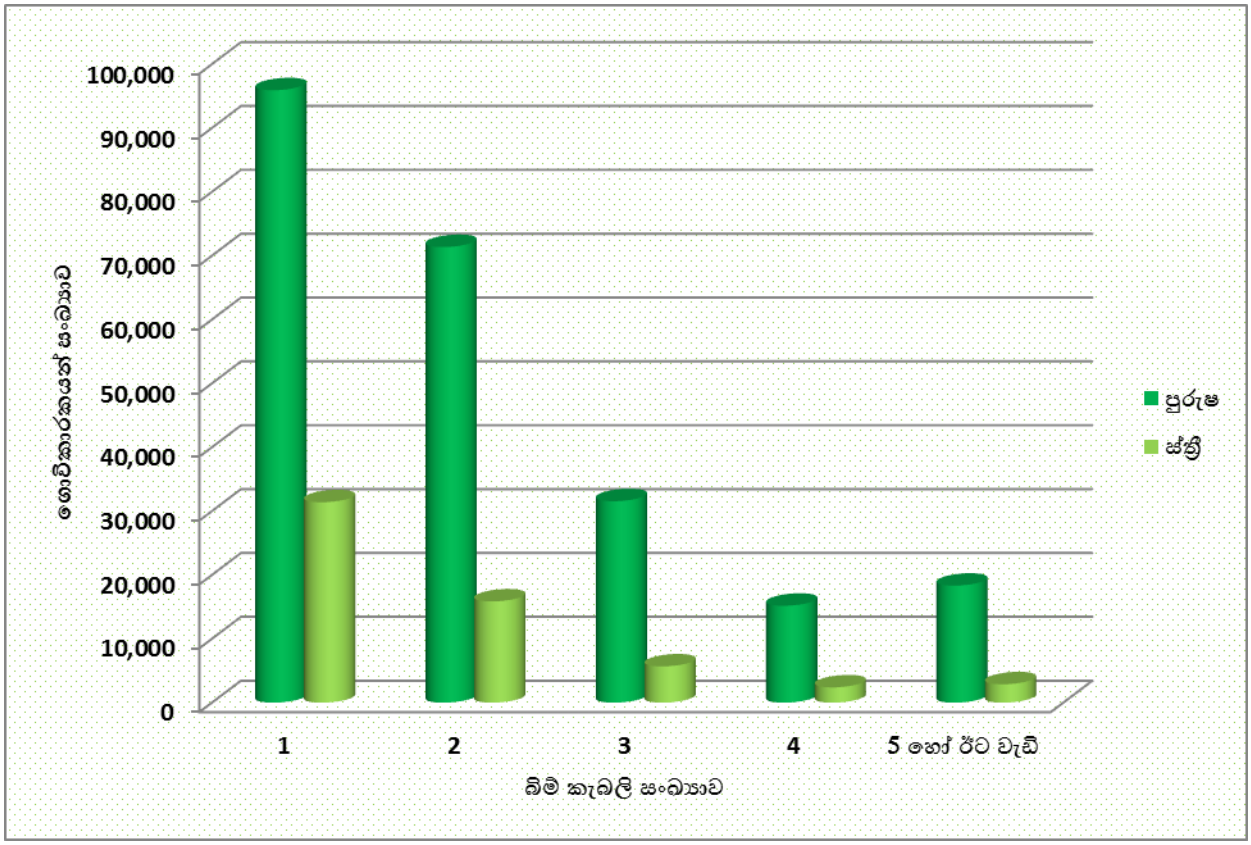

3.5 : ප්‍රාදේශීය ලේකම් කොට්ඨාස මට්ටමින් වගකීම් දරන බිම් ප්‍රමාණය හා ස්ත්‍රී/ පුරුෂ භාවය අනුව ගොවිකාරකයින් සංඛ්‍යාව - 2014

2013/ 2014 ආර්ථික සංගණනයේ කෘෂිකර්ම කටයුතු ගණන් ගැනීම යටතේ කුරුණෑගල දිස්ත්‍රික්කය තුළ ප්‍රාදේශීය ලේකම් කොට්ඨාස මට්ටමින් ගොවිකාරකයා වගකීම දරණ බිම් ප්‍රමාණය ස්ත්‍රී පුරුෂ බව අනුව වර්ග කිරීමේදි ගොවිකාරකයින් 290,552 ක් , බිම් ප්‍රමාණයන් සඳහා වගකීම දරන බවට වාර්තාවී ඇති අතර එහි පුරුෂ ගොවිකාරකයින් 232,344 ක් ද ස්ත්‍රී ගොවිකාරකයින් 58,208 ක් ද දක්නට ලැබෙන අතර වැඩිම ගොවිකාරකයින් සංඛ්‍යාව පොල්පිතිගම (20,441) ප්‍රාදේශීය ලේකම් කොට්ඨාසයෙන් ද අඩුම සංඛ්‍යාව (4,666) මාස්පොත ප්‍රාදේශීය ලේකම් කොට්ඨාසයෙන් ද වාර්තා වේ.

කුරුණෑගල දිස්ත්‍රික්කය තුළ අක්කර 1 ට අඩු බිම් ප්‍රමාණය පිළිබද අවධානය යොමු කිරීමේදි පුරුෂ ගොවිකාරකයින් 79,054 ක් ද ස්ත්‍රී ගොවිකාරකයින් 24,515 ක් ද වාර්තාවී ඇති අතර වැඩිම ගොවිකාරකයින් සංඛ්‍යාව වාර්තාවන්නේ (8,923) පන්නල ප්‍රාදේශීය ලේකම් කොට්ඨාසයෙන් වන අතර අඩුම ගොවිකාරකයින් සංඛ්‍යාව (677) කොටවෙහෙර ප්‍රාදේශීය ලේකම් කොට්ඨාසයෙන් වාර්තා වේ.

අක්කර 1-2 අතර බිම් ප්‍රමාණය පිළිබද අවධානය යොමු කිරීමේදි පුරුෂ ගොවිකාරකයින් 69,794 ක් ද ස්ත්‍රී ගොවිකාරකයින් 18,259 ක් ද වාර්තාවී ඇති අතර වැඩිම ගොවිකාරකයින් සංඛ්‍යාව වාර්තා වන්නේ (6,268) පොල්පිතිගම ප්‍රාදේශීය ලේකම් කොට්ඨාසයෙන් වන අතර අඩුම ගොවිකාරකයින් සංඛ්‍යාව කොටවෙහෙර (1,292) ප්‍රාදේශීය ලේකම් කොට්ඨාසයෙන් වාර්තා වේ.

අක්කර 2-3 අතර බිම් ප්‍රමාණය පිළිබද අවධානය යොමු කිරීමේදි පුරුෂ ගොවිකාරකයින් 35,436 ක් ද ස්ත්‍රී ගොවිකාරකයින් 7,715 ක් ද වාර්තාවී ඇති අතර වැඩිම ගොවිකාරකයින් සංඛ්‍යාව වාර්තා වන්නේ (4,544) පොල්පිතිගම ප්‍රාදේශීය ලේකම් කොට්ඨාසයෙන් වන අතර අඩුම ගොවිකාරකයින් සංඛ්‍යාව (542) මාස්පොත ප්‍රාදේශීය ලේකම් කොට්ඨාසයෙන් වාර්තා වේ.

අක්කර 3-4 අතර බිම් ප්‍රමාණය පිළිබද අවධානය යොමු කිරීමේදි පුරුෂ ගොවිකාරකයින් 18,901 ද ස්ත්‍රී ගොවිකාරකයින් 3,310 ක් ද වාර්තාවී ඇති අතර වැඩිම ගොවිකාරකයින් සංඛ්‍යාව වාර්තා වන්නේ (2,320) පොල්පිතිගම ප්‍රාදේශීය ලේකම් කොට්ඨාසයෙන් වන අතර අඩුම ගොවිකාරකයින් සංඛ්‍යාව (233) මාස්පොත ප්‍රාදේශීය ලේකම් කොට්ඨාසයෙන් වාර්තා වේ.

අක්කර 4-5 අතර බිම් ප්‍රමාණය පිළිබද අවධානය යොමු කිරීමේදි පුරුෂ ගොවිකාරකයින් 10,325 ක් ද ස්ත්‍රී ගොවිකාරකයින් 1,628 ක් ද වාර්තාවී ඇති අතර වැඩිම ගොවිකාරකයින් සංඛ්‍යාව වාර්තා වන්නේ (1,329) පොල්පිතිගම ප්‍රාදේශීය ලේකම් කොට්ඨාසයෙන් වන අතර අඩුම ගොවිකාරකයින් සංඛ්‍යාව (126) මාස්පොත ප්‍රාදේශීය ලේකම් කොට්ඨාසයෙන් වාර්තා වේ.

අක්කර 5-7 අතර බිම් ප්‍රමාණය පිළිබද අවධානය යොමු කිරීමේදි පුරුෂ ගොවිකාරකයින් 9,918 ක් ද ස්ත්‍රී ගොවිකාරකයින් 1,470 ක් ද වාර්තාවී ඇති අතර වැඩිම ගොවිකාරකයින් සංඛ්‍යාව වාර්තා වන්නේ පොල්පිතිගම (1,203) ප්‍රාදේශීය ලේකම් කොට්ඨාසයෙන් වන අතර අඩුම ගොවිකාරකයින් මල්ලවපිටිය (117) ප්‍රාදේශීය ලේකම් කොට්ඨාසයෙන් වාර්තා වේ.

අක්කර 7-9 අතර බිම් ප්‍රමාණය පිළිබද අවධානය යොමු කිරීමේදි පුරුෂ ගොවිකාරකයින් 3,942 ක් ද ස්ත්‍රී ගොවිකාරකයින් 620 ක් ද වාර්තාවී ඇති අතර වැඩිම ගොවිකාරකයින් සංඛ්‍යාව වාර්තා වන්නේ

පොල්පිතිගම (422) ප්‍රාදේශීය ලේකම් කොට්ඨාසයෙන් වන අතර අඩුම ගොවිකාරකයින් සංඛ්‍යාව (54) මාස්පොත ප්‍රාදේශීය ලේකම් කොට්ඨාසයෙන් වාර්තා වේ.

අක්කර 9-10 අතර බිම් ප්‍රමාණය පිළිබඳ අවධානය යොමු කිරීමේදි පුරුෂ ගොවිකාරකයින් 1,102 ක් ද ස්ත්‍රී ගොවිකාරකයින් 148 ක් ද වාර්තාවී ඇති අතර වැඩිම ගොවිකාරකයින් සංඛ්‍යාව වාර්තා වන්නේ මහව (103) ප්‍රාදේශීය ලේකම් කොට්ඨාසයෙන් වන අතර අඩුම ගොවිකාරකයින් සංඛ්‍යාව (20) මල්ලවපිටිය සහ පොල්ගහවෙල යන ප්‍රාදේශීය ලේකම් කොට්ඨාසවලින් වාර්තා වේ.

අක්කර 10-15 අතර බිම් ප්‍රමාණය පිළිබඳ අවධානය යොමු කිරීමේදි පුරුෂ ගොවිකාරකයින් 2,648 ක් ද ස්ත්‍රී ගොවිකාරකයින් 363 ක් ද වාර්තාවී ඇති අතර වැඩිම ගොවිකාරකයින් සංඛ්‍යාව වාර්තා වන්නේ පොල්පිතිගම (225) ප්‍රාදේශීය ලේකම් කොට්ඨාසයෙන් වන අතර අඩුම ගොවිකාරකයින් සංඛ්‍යාව මාස්පොත (33) ප්‍රාදේශීය ලේකම් කොට්ඨාසයෙන් වාර්තා වේ.

අක්කර 15 ට වැඩි බිම් ප්‍රමාණය පිළිබඳ අවධානය යොමු කිරීමේදි පුරුෂ ගොවිකාරකයින් 1,224 ක් ද ස්ත්‍රී ගොවිකාරකයින් 180 ක් ද වාර්තාවී ඇති අතර වැඩිම ගොවිකාරකයින් සංඛ්‍යාව වාර්තා වන්නේ පන්නල (118) ප්‍රාදේශීය ලේකම් කොට්ඨාසයෙන් වන අතර අඩුම ගොවිකාරකයින් සංඛ්‍යාව ගිරිබාව (8) ප්‍රාදේශීය ලේකම් කොට්ඨාසයෙන් වාර්තා වේ.

වගු අංක 3.5 : ප්‍රාදේශීය ලේකම් කොට්ඨාස මට්ටමින් වගකීම් දරන බිම් ප්‍රමාණය හා ස්ත්‍රී/ පුරුෂ භාවය අනුව ගොවිකාරකයින් සංඛ්‍යාව- 2014 (සම්බන්ධිතයි)

ප්‍රා.ලේ.කොට්ඨාසය	වගකීම් දරණ බිම් ප්‍රමාණය අනුව ගොවිකාරකයන්											
	අක්කර 1ට අඩු		අක්කර 1-2 අතර		අක්කර 2-3 අතර		අක්කර 3-4 අතර		අක්කර 4-5 අතර		අක්කර 5-7 අතර	
	පුරුෂ	ස්ත්‍රී	පුරුෂ	ස්ත්‍රී	පුරුෂ	ස්ත්‍රී	පුරුෂ	ස්ත්‍රී	පුරුෂ	ස්ත්‍රී	පුරුෂ	ස්ත්‍රී
ගිරිබාව	1,030	442	1,805	504	1,399	267	945	125	552	66	519	41
ගල්ගමුව	2,125	985	2,971	996	2,210	577	1,441	269	645	83	583	73
ඇහැටුවැව	1,039	407	1,498	350	961	179	1,009	133	420	55	439	30
අඹන්පොළ	862	350	1,410	376	983	224	567	93	357	64	277	33
කොටවෙහෙර	519	158	1,036	256	966	156	705	120	516	64	469	54
රස්නායකපුර	767	202	1,001	296	820	215	475	89	288	40	339	45
නිකවැරටිය	1,575	669	2,317	657	1,447	280	889	124	480	47	392	43
මහව	2,008	703	3,160	853	2,458	546	1,379	234	817	128	720	113
පොල්පිතිගම	2,982	1,002	4,966	1,302	3,723	821	1,991	329	1,157	172	1,057	146
ඉබ්බාගමුව	4,046	1,108	3,669	897	1,382	345	559	119	264	56	233	35
ගනේවත්ත	2,006	706	2,141	580	1,165	276	498	97	264	54	247	36
වාරියපොළ	2,699	859	3,120	854	1,672	418	810	134	411	77	385	83
කොබෙයිගනේ	1,822	594	2,209	586	1,262	239	562	108	287	56	262	36
බිංගිරිය	3,906	1,198	3,374	971	1,311	297	587	103	305	41	309	37
පඩුවස්නුවර	3,339	997	3,176	772	1,503	336	754	111	410	56	376	56
කටුපොත	1,707	496	1,749	401	798	157	398	98	251	35	224	39
බමුණාකොටුව	1,928	548	1,730	433	757	188	420	105	211	51	197	49
මාස්පොත	1,681	506	1,033	281	451	91	196	37	105	21	105	23
කුරුණෑගල	2,430	594	1,434	284	600	97	261	53	158	24	171	25
මල්ලවපිටිය	2,558	643	1,206	264	469	84	228	36	130	19	95	22
මාවතගම	2,807	805	1,761	403	603	121	268	58	142	38	153	20
රිදීගම	4,303	1,343	4,263	1,142	1,527	291	638	126	322	49	327	62
වීරඹුගෙදර	1,994	594	1,437	365	629	165	308	56	181	32	216	28
කුලියාපිටිය-නැගෙනහිර	3,439	848	1,990	416	728	114	329	66	196	19	194	34
කුලියාපිටිය-බටහිර	4,812	1,571	2,773	725	1,030	248	561	87	278	61	330	59
උඩුබද්දාව	3,176	1,135	1,616	485	564	135	332	52	189	37	186	58
පන්නල	6,788	2,135	4,240	1,205	1,535	330	727	158	384	79	448	81
නාරම්මල	3,119	816	2,087	464	778	166	335	58	174	29	220	26
අලව්ව	4,470	1,268	2,671	666	977	194	403	68	250	35	240	42
පොල්ගහවෙල	3,117	833	1,951	475	728	158	326	64	181	40	205	41
එකතුව	**79,054**	**24,515**	**69,794**	**18,259**	**35,436**	**7,715**	**18,901**	**3,310**	**10,325**	**1,628**	**9,918**	**1,470**

වගු අංක 3.5 : ප්‍රාදේශීය ලේකම් කොට්ඨාස මට්ටමින් වගකීම් දරන බිම් ප්‍රමාණය හා ස්ත්‍රී/ පුරුෂ භාවය අනුව ගොවිකාරකයින් සංඛ්‍යාව- 2014

ප්‍රා.ලේ.කොට්ඨාසය	වගකීම් දරණ බිම් ප්‍රමාණය අනුව ගොවිකාරකයන්									
	අක්කර 7-9 අතර		අක්කර 9-10 අතර		අක්කර 10-15 අතර		අක්කර 15 සහ ඊට වැඩි		මුළු ගණන	
	පුරුෂ	ස්ත්‍රී	පුරුෂ	ස්ත්‍රී	පුරුෂ	ස්ත්‍රී	පුරුෂ	ස්ත්‍රී	පුරුෂ	ස්ත්‍රී
ගිරිබාව	179	12	54	4	86	4	7	1	6,576	1,466
ගල්ගමුව	158	14	43	3	61	6	14	2	10,251	3,008
ඇහැටුවැව	129	13	35	3	72	4	21	3	5,623	1,177
අඹන්පොළ	120	15	28	4	49	10	11	1	4,664	1,170
කොටවෙහෙර	158	12	57	2	94	8	15	3	4,535	833
රස්නායකපුර	134	20	36	5	63	6	27	2	3,950	920
නිකවැරටිය	131	19	36	4	75	8	13	2	7,355	1,853
මහව	265	47	91	12	129	14	37	1	11,064	2,651
පොල්පිතිගම	382	40	75	9	193	32	53	9	16,579	3,862
ඉබ්බාගමුව	87	23	18	4	83	10	42	7	10,383	2,604
ගනේවත්ත	92	12	24	4	56	7	36	4	6,529	1,776
වාරියපොළ	171	35	28	7	89	10	57	5	9,442	2,482
කොබෙයිගනේ	121	16	43	8	75	13	39	2	6,682	1,658
බිංගිරිය	145	19	32	2	98	14	47	5	10,114	2,687
පඬුවස්නුවර	168	22	51	5	153	16	93	12	10,023	2,383
කටුපොත	97	18	33	1	82	13	47	7	5,386	1,265
බමුණාකොටුව	94	17	30	3	89	10	44	7	5,500	1,411
මාස්පොත	42	12	21	4	30	3	23	1	3,687	979
කුරුණෑගල	72	13	19	3	79	13	51	6	5,275	1,112
මල්ලවපිටිය	56	5	17	3	54	6	37	2	4,850	1,084
මාවතගම	73	13	25	3	67	6	49	4	5,948	1,471
රිදීගම	145	31	37	6	101	19	66	13	11,729	3,082
වීරඹුගෙදර	90	20	28	4	78	11	43	14	5,004	1,289
කුලියාපිටිය-නැගෙනහිර	86	14	27	2	70	12	35	5	7,094	1,530
කුලියාපිටිය-බටහිර	125	27	37	11	126	14	46	13	10,118	2,816
උඩුබද්දාව	95	28	23	5	96	16	50	10	6,327	1,961
පන්නල	238	52	76	12	173	32	101	17	14,710	4,101
නාරම්මල	75	12	24	4	55	15	41	7	6,908	1,597
අලව්ව	120	23	38	7	107	16	48	10	9,324	2,329
පොල්ගහවෙල	94	16	16	4	65	15	31	5	6,714	1,651
එකතුව	**3,942**	**620**	**1,102**	**148**	**2,648**	**363**	**1,224**	**180**	**232,344**	**58,208**

සටහන : කෘෂිකාර්මික කටයුතු සඳහා තමා සතුව බිම් කැබැල්ලක් නොමැති ගොවිකාරකයින් මෙම වගුවට ඇතුළත් වී නැත.

උදා : එලිමහන් සත්ත්ව පාලන කටයුතු සිදුකරන ගොවිකාරකයින් සහ වෙනත් පුද්ගලයන්ගේ බිම් කැබලිවල සත්ත්ව පාලන කටයුතු සිදුකරන ගොවිකාරකයින් ආදියයි.

රූප සටහන 06 - වගකීම් දරණ බිම් ප්‍රමාණය හා ස්ත්‍රී / පුරුෂ භාවය අනුව ගොවිකාරකයින් (කුරුණෑගල දිස්ත්‍රික්කය) - 2014

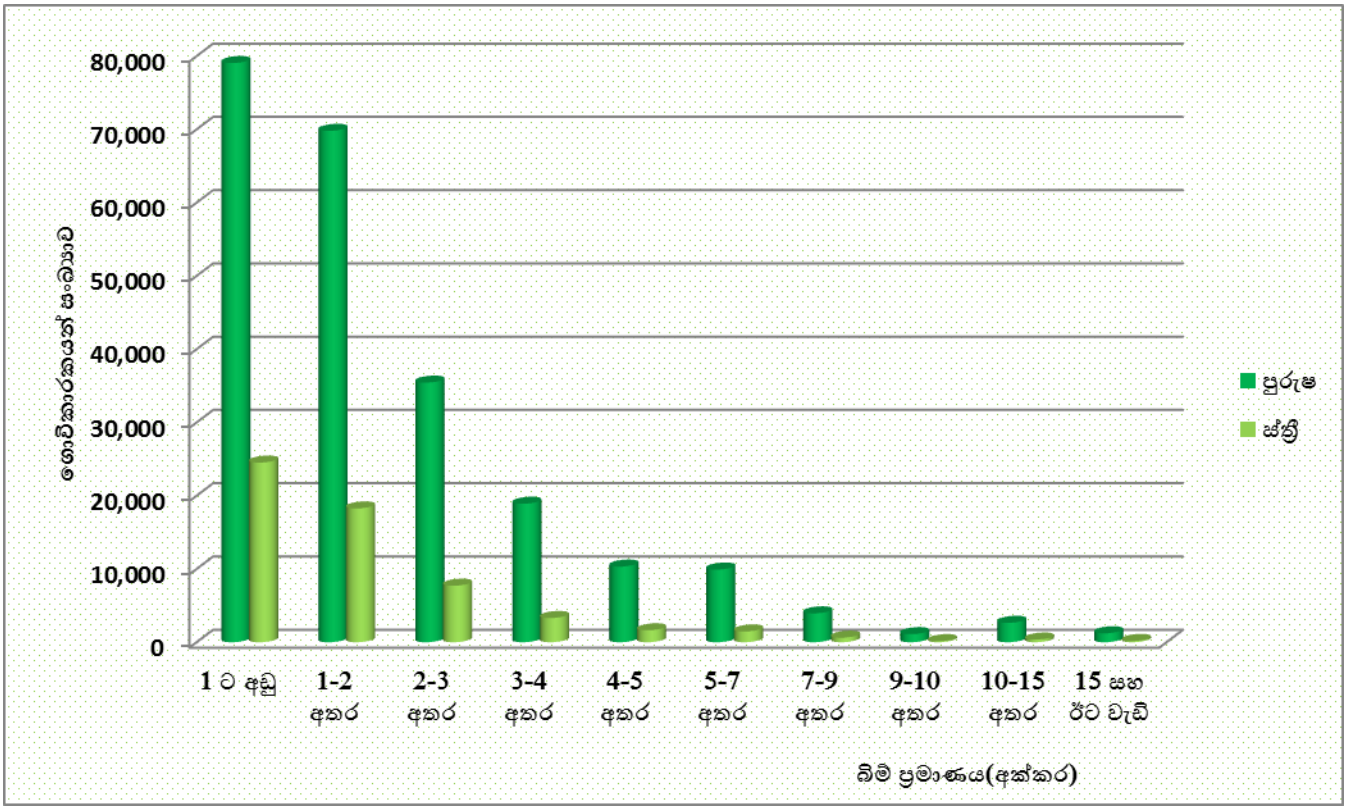

3.6 : ප්‍රාදේශීය ලේකම් කොට්ඨාස මට්ටමින් ගොවිකාරකයින් සංඛ්‍යාව සහ වගකීම් දරන බිම් ප්‍රමාණය (අක්කර) - 2014

මේ යටතේදී කුරුණෑගල දිස්ත්‍රික්කයේ ගොවි කාණ්ඩයේ විශාලත්වය අනුව ගොවිකාරකයින් සංඛ්‍යාව බිම් ප්‍රමාණයේ ව්‍යාප්තිය පිළිබඳ විස්තර කරනු ලබයි.

කුරුණෑගල දිස්ත්‍රික්කයේ මුළු ගොවිකාරකයින් සංඛ්‍යාව 290,552 ක් හා මුළු බිම් ප්‍රමාණය අක්කර 566,695 ක් වේ.

එම දිස්ත්‍රික්කයේ අක්කර 1 ට අඩු ගොවිකාරකයින් සංඛ්‍යාව 103,569 ක් වන අතර මුළු බිම් ප්‍රමාණය අක්කර 56,443 ක් වේ.

අක්කර 1-2 අතර ගොවිකාරකයින් 88,053 ක් වාර්තා වන අතර බිම් ප්‍රමාණය අක්කර 112,290 කි.

අක්කර 2-3 අතර ගොවිකාරකයින් සංඛ්‍යාව 43,151 කි. බිම් ප්‍රමාණය අක්කර 98,071 කි.

අක්කර 3-4 අතර ගොවිකාරකයින් සංඛ්‍යාව 22,211 ක් හා බිම් ප්‍රමාණය 72,779 ක් වේ.

අක්කර 4-5 අතර වාර්තා වන ගොවිකාරකයින් සංඛ්‍යාව 11,953 ක් හා බිම් ප්‍රමාණය අක්කර 51,301 ක් වේ.

අක්කර 5-6 අතර ගොවිකාරකයින් 7,127 ක් ද අක්කර 37,693 ක බිම් ප්‍රමාණයක් ද වාර්තා වේ.

අක්කර 6-7 අතර ගොවිකාරකයින් 4,261 ක් හා බිම් ප්‍රමාණය අක්කර 26,845 කි.

අක්කර 7-8 අතර ගොවිකාරකයින් 2,704 ක් හා බිම් ප්‍රමාණය අක්කර 19,768 ක් ලෙස වාර්තා වේ.

අක්කර 8-9 අතර ගොවිකාරකයින් 1,858 ක් හා බිම් ප්‍රමාණය අක්කර 15,427 ක් වශයෙන් දැක්වේ.

අක්කර 9-10 අතර වාර්තා වන ගොවිකාරකයින් සංඛ්‍යාව 1,250 ක් හා බිම් ප්‍රමාණය අක්කර 11,650 ක් වේ.

අක්කර 10-15 අතර ගොවිකාරකයින් 3,011 ක් හා අක්කර 35,301 ක බිම් ප්‍රමාණයක් වාර්තා වේ.

අක්කර 15-20 අතර ගොවිකාරකයින් 900 ක් හා බිම් ප්‍රමාණය අක්කර 15,193 ක් වාර්තා වේ.

අක්කර 20 ට වැඩි ගොවිකාරකයින් සංඛ්‍යාව 504 ක් හා බිම් ප්‍රමාණය අක්කර 13,936 කි.

දිස්ත්‍රික්කය තුළ අක්කර 01ට අඩු බිම් ප්‍රමාණය යටතේ වැඩිම ගොවිකාරකයින් සංඛ්‍යාවක් (8,923) හා වැඩිම බිම් ප්‍රමාණයක් (අක්කර 4,642) වාර්තා වන්නේ පන්නල ප්‍රාදේශීය ලේකම් කොට්ඨාසයෙනි. එය අක්කර 01 ට අඩු මුළු බිම් ප්‍රමාණයේ ප්‍රතිශතයක් ලෙස 8% ක් වේ. දිස්ත්‍රික්කය තුළ අක්කර 01ට අඩු බිම් ප්‍රමාණය යටතේ අඩුම ගොවිකාරකයින් සංඛ්‍යාව (677) හා අඩුම බිම් ප්‍රමාණයක් (අක්කර 391) වාර්තා වන්නේ කොටවෙහෙර ප්‍රාදේශීය ලේකම් කොට්ඨාසයෙන් වන අතර එය අක්කර 1 ට අඩු මුළු බිම් ප්‍රමාණයේ ප්‍රතිශතයක් ලෙස 0.7% ක් වේ.

දිස්ත්‍රික්කය තුළ අක්කර 1 - 2 අතර වැඩිම ගොවිකාරකයින් සංඛ්‍යාවක් (6,268) ක් හා බිම් ප්‍රමාණයක් (අක්කර 8,006) වාර්තා වන්නේ පොල්පිතිගම ප්‍රාදේශීය ලේකම් කොට්ඨාසයෙනි. එය අක්කර 1 - 2 අතර මුළු බිම් ප්‍රමාණයේ ප්‍රතිශතයක් ලෙස 7% ක් වේ. දිස්ත්‍රික්කය තුළ අක්කර 1 - 2 අතර අඩුම ගොවිකාරකයින් සංඛ්‍යාවක් (1,292) කොටවෙහෙර ප්‍රාදේශීය ලේකම් කොට්ඨාසයෙන් ද අඩුම බිම්

ප්‍රමාණය (අක්කර 1,636) වාර්තා වන්නේ රස්නායකපුර ප්‍රාදේශීය ලේකම් කොට්ඨාසයෙන් ද වාර්තා වන අතර එය අක්කර 1 - 2 අතර මුළු බිම් ප්‍රමාණයේ ප්‍රතිශතයක් ලෙස 1.5% ක් වේ.

දිස්ත්‍රික්කය තුළ අක්කර 2 - 3 අතර වැඩිම ගොවිකාරකයින් සංඛ්‍යාවක් (4,544) හා වැඩිම බිම් ප්‍රමාණයක් (අක්කර 10,126) වාර්තා වන්නේ පොල්පිතිගම ප්‍රාදේශීය ලේකම් කොට්ඨාසයෙනි. එය අක්කර 2 - 3 අතර මුළු බිම් ප්‍රමාණයේ ප්‍රතිශතයක් ලෙස 10.3% ක් වේ. දිස්ත්‍රික්කය තුළ අක්කර 2 - 3 අතර අඩුම ගොවිකාරකයින් සංඛ්‍යාවක් (542) හා අඩුම බිම් ප්‍රමාණයක් (අක්කර 1,240) වාර්තා වන්නේ මාස්පොත ප්‍රාදේශීය ලේකම් කොට්ඨාසයෙන් වන අතර එය අක්කර 2 - 3 අතර මුළු බිම් ප්‍රමාණයේ ප්‍රතිශතයක් ලෙස 1.3% ක් වේ.

දිස්ත්‍රික්කය තුළ අක්කර 3 - 4 අතර වැඩිම ගොවිකාරකයින් සංඛ්‍යාවක් (2,320) හා වැඩිම බිම් ප්‍රමාණයක් (අක්කර 7,528) වාර්තා වන්නේ පොල්පිතිගම ප්‍රාදේශීය ලේකම් කොට්ඨාසයෙනි. එය අක්කර 3 - 4 අතර මුළු බිම් ප්‍රමාණයේ ප්‍රතිශතයක් ලෙස 10.3% ක් වේ. දිස්ත්‍රික්කය තුළ අක්කර 3 - 4 අතර අඩුම ගොවිකාරකයින් සංඛ්‍යාවක් (233) හා බිම් ප්‍රමාණයක් (අක්කර 765) වාර්තා වන්නේ මාස්පොත ප්‍රාදේශීය ලේකම් කොට්ඨාසයෙන් වන අතර එය අක්කර 3 - 4 අතර මුළු බිම් ප්‍රමාණයේ ප්‍රතිශතයක් ලෙස 1.1 % ක් වේ.

දිස්ත්‍රික්කය තුළ අක්කර 4 - 5 අතර වැඩිම ගොවිකාරකයින් සංඛ්‍යාවක් (1,329) හා වැඩිම බිම් ප්‍රමාණයක් (අක්කර 5,652) වාර්තා වන්නේ පොල්පිතිගම ප්‍රාදේශීය ලේකම් කොට්ඨාසයෙනි. එය අක්කර 4 - 5 අතර මුළු බිම් ප්‍රමාණයේ ප්‍රතිශතයක් ලෙස 11% ක් වේ. දිස්ත්‍රික්කය තුළ අක්කර 4 - 5 අතර අඩුම ගොවිකාරකයින් සංඛ්‍යාවක් (126) හා අඩුම බිම් ප්‍රමාණයක් (අක්කර 538) වාර්තා වන්නේ මාස්පොත ප්‍රාදේශීය ලේකම් කොට්ඨාසයෙන් වන අතර එය ප්‍රතිශතයක් ලෙස 1.0% ක් වේ.

දිස්ත්‍රික්කය තුළ අක්කර 5 - 6 අතර වැඩිම ගොවිකාරකයින් සංඛ්‍යාවක් (770) හා වැඩිම බිම් ප්‍රමාණයක් (අක්කර 4,049) වාර්තා වන්නේ පොල්පිතිගම ප්‍රාදේශීය ලේකම් කොට්ඨාසයෙනි. එය අක්කර 5 - 6 අතර මුළු බිම් ප්‍රමාණයේ ප්‍රතිශතයක් ලෙස 10.7% ක් වේ. දිස්ත්‍රික්කය තුළ අක්කර 5 - 6 අතර අඩුම ගොවිකාරකයින් සංඛ්‍යාවක් (79) හා අඩුම බිම් ප්‍රමාණයක් (අක්කර 420) වාර්තා වන්නේ මල්ලවපිටිය ප්‍රාදේශීය ලේකම් කොට්ඨාසයෙන් වන අතර එය ප්‍රතිශතයක් ලෙස 1.1% ක් වේ.

දිස්ත්‍රික්කය තුළ අක්කර 6 - 7 අතර වැඩිම ගොවිකාරකයින් සංඛ්‍යාවක් (433) හා වැඩිම බිම් ප්‍රමාණයක් (අක්කර 2,698) වාර්තා වන්නේ පොල්පිතිගම ප්‍රාදේශීය ලේකම් කොට්ඨාසයෙනි. එය අක්කර 6 - 7 අතර මුළු බිම් ප්‍රමාණයේ ප්‍රතිශතයක් ලෙස 10.1% ක් වේ. දිස්ත්‍රික්කය තුළ අක්කර 6 - 7 අතර අඩුම ගොවිකාරකයින් සංඛ්‍යාවක් (38) හා අඩුම බිම් ප්‍රමාණයක් (අක්කර 240) වාර්තා වන්නේ මල්ලවපිටිය ප්‍රාදේශීය ලේකම් කොට්ඨාසයෙන් වන අතර එය ප්‍රතිශතයක් ලෙස 0.9 % ක් වේ.

දිස්ත්‍රික්කය තුළ අක්කර 7 - 8 අතර වැඩිම ගොවිකාරකයින් සංඛ්‍යාවක් (277) හා වැඩිම බිම් ප්‍රමාණයක් (අක්කර 2007) වාර්තා වන්නේ පොල්පිතිගම ප්‍රාදේශීය ලේකම් කොට්ඨාසයෙනි. එය අක්කර 7 - 8 අතර මුළු බිම් ප්‍රමාණයේ ප්‍රතිශතයක් ලෙස 10.2% ක් වේ. දිස්ත්‍රික්කය තුළ අක්කර 7 - 8 අතර අඩුම ගොවිකාරකයින් සංඛ්‍යාවක් (31) හා අඩුම බිම් ප්‍රමාණයක් (අක්කර 228) වාර්තා වන්නේ මාස්පොත ප්‍රාදේශීය ලේකම් කොට්ඨාසයෙන් වන අතර එය ප්‍රතිශතයක් ලෙස 1.2 % ක් වේ.

දිස්ත්‍රික්කය තුළ අක්කර 8-9 අතර වැඩිම ගොවිකාරකයින් සංඛ්‍යාවක් (145) හා වැඩිම බිම් ප්‍රමාණයක් (අක්කර 1,198) වාර්තා වන්නේ පොල්පිතිගම ප්‍රාදේශීය ලේකම් කොට්ඨාසයෙනි. එය අක්කර 8 - 9 අතර මුළු බිම් ප්‍රමාණයේ ප්‍රතිශතයක් ලෙස 7.8% ක් වේ. දිස්ත්‍රික්කය තුළ අක්කර 8 - 9 අතර අඩුම ගොවිකාරකයින් සංඛ්‍යාවක් (23) හා අඩුම බිම් ප්‍රමාණයක් (අක්කර 191) වාර්තා වන්නේ මාස්පොත ප්‍රාදේශීය ලේකම් කොට්ඨාසයෙන් වන අතර එය ප්‍රතිශතයක් ලෙස 1.2 % ක් වේ.

9 - 10 අතර වැඩිම ගොවිකාරකයින් සංඛ්‍යාවක් (103) හා වැඩිම බිම් ප්‍රමාණයක් (අක්කර 969) වාර්තා වන්නේ මහව ප්‍රාදේශීය ලේකම් කොට්ඨාසයෙනි. එය අක්කර 9 - 10 අතර මුළු බිම් ප්‍රමාණයේ ප්‍රතිශතයක් ලෙස 8.3% ක් වේ. දිස්ත්‍රික්කය තුළ අක්කර 9 - 10 අතර අඩුම ගොවිකාරකයින් සංඛ්‍යාව (20) මල්ලවපිටිය හා පොල්ගහවෙල යන ප්‍රාදේශීය ලේකම් කොට්ඨාසවලින් ද අඩුම බිම් ප්‍රමාණය (අක්කර 186) මල්ලවපිටිය ප්‍රාදේශීය ලේකම් කොට්ඨාසයෙන් ද වාර්තා වේ. එය අක්කර 9 - 10 අතර මුළු බිම් ප්‍රමාණයේ ප්‍රතිශතයක් ලෙස 1.6% ක් වේ.

අක්කර 10 - 15 අතර බිම් ප්‍රමාණය සැලකිල්ලට ගතහොත් වැඩිම ගොවිකාරකයින් සංඛ්‍යාව (225) හා වැඩිම බිම් ප්‍රමාණයක් (අක්කර 2,598) වාර්තා වන්නේ පොල්පිතිගම ප්‍රාදේශීය ලේකම් කොට්ඨාසයෙනි. එය අක්කර 10 - 15 අතර මුළු බිම් ප්‍රමාණයේ ප්‍රතිශතයක් ලෙස 7.4% ක් වේ. දිස්ත්‍රික්කය තුළ අක්කර 10 - 15 අතර අඩුම ගොවිකාරකයින් සංඛ්‍යාව (23) හා අඩුම බිම් ප්‍රමාණයක් (අක්කර 388) වාර්තා වන්නේ මාස්පොත ප්‍රාදේශීය ලේකම් කොට්ඨාසයෙන් වන අතර එය අක්කර 10 - 15 අතර මුළු බිම් ප්‍රමාණයේ ප්‍රතිශතයක් ලෙස 1.1% ක් වේ.

15 - 20 අතර වැඩිම ගොවිකාරකයින් සංඛ්‍යාව (86) හා වැඩිම බිම් ප්‍රමාණයක් (අක්කර 1,452) පන්නල ප්‍රාදේශීය ලේකම් කොට්ඨාසයේ වාර්තා වී ඇත. එය මුළු බිම් ප්‍රමාණයේ ප්‍රතිශතයක් ලෙස 9.6% ක් වේ. එමෙන්ම අක්කර 15 - 20 අතර අඩුම ගොවිකාරකයින් සංඛ්‍යාවක් (5) හා අඩුම බිම් ප්‍රමාණයක් (අක්කර 85) වාර්තා වන්නේ ගිරිබාව ප්‍රාදේශීය ලේකම් කොට්ඨාසයෙන් වන අතර එය අක්කර 15 - 20 අතර මුළු බිම් ප්‍රමාණයේ ප්‍රතිශතයක් ලෙස 0.6% කි.

අක්කර 20 හා ඊට වැඩි බිම් ප්‍රමාණයක් හිමි වැඩිම ගොවිකාරකයින් සංඛ්‍යාවක් (44) හා වැඩිම බිම් ප්‍රමාණයක් (අක්කර 1,144) වාර්තා වන්නේ පඩුවස්නුවර ප්‍රාදේශීය ලේකම් කොට්ඨාසයෙනි. එය අක්කර 20 හා ඊට වැඩි මුළු බිම් ප්‍රමාණයේ ප්‍රතිශතයක් ලෙස 8.2% ක් වේ. දිස්ත්‍රික්කය තුළ අක්කර 20 හා ඊට වැඩි අඩුම ගොවිකාරකයින් සංඛ්‍යාවක් (2) හා අඩුම බිම් ප්‍රමාණයක් (අක්කර 41) වාර්තා වන්නේ කොටවෙහෙර ප්‍රාදේශීය ලේකම් කොට්ඨාසයෙන් වන අතර එය අක්කර 20 හා ඊට වැඩි මුළු බිම් ප්‍රමාණයේ ප්‍රතිශතයක් ලෙස 0.3% ක් වේ.

සමස්තයක් ලෙස ගත් විට කුරුණෑගල දිස්ත්‍රික්කයේ මුළු බිම් ප්‍රමාණයෙන් වැඩිම බිම් ප්‍රමාණයක් (අක්කර 48,151) වාර්තා වන්නේ පොල්පිතිගම ප්‍රාදේශිය ලේකම් කොට්ඨාසයෙනි. එය මුළු බිම් ප්‍රමාණයේ ප්‍රතිශතයක් ලෙස 8.5% කි. අඩුම බිම් ප්‍රමාණයක් (අක්කර 7,565) වාර්තා වන්නේ මාස්පොත ප්‍රාදේශීය ලේකම් කොට්ඨාසයෙනි. එය මුළු බිම් ප්‍රමාණයේ ප්‍රතිශතයක් ලෙස 1.3% කි.

වගු අංක 3.6 : ප්‍රාදේශීය ලේකම් කොට්ඨාස මට්ටමින් ගොවිකාරකයින් සංඛ්‍යාව සහ වගකීම් දරන බිම් ප්‍රමාණය (අක්කර) – 2014 (සම්බන්ධිතයි)

ප්‍රා.ලේ.කොට්ඨාසය	ගොවිකාරකයන් සංඛ්‍යාව හා බිම් ප්‍රමාණය (අක්කර)													
	අක්කර 1ට අඩු		අක්කර 1-2 අතර		අක්කර 2-3 අතර		අක්කර 3-4 අතර		අක්කර 4-5 අතර		අක්කර 5-6 අතර		අක්කර 6-7 අතර	
	සංඛ්‍යාව	බිම් ප්‍රමාණය	සංඛ්‍යාව	බිම් ප්‍රමාණය	සංඛ්‍යාව	බිම් ප්‍රමාණය	සංඛ්‍යාව	බිම් ප්‍රමාණය	සංඛ්‍යාව	බිම් ප්‍රමාණය	සංඛ්‍යාව	බිම් ප්‍රමාණය	සංඛ්‍යාව	බිම් ප්‍රමාණය
ගිරිබාව	1,472	814	2,309	2,880	1,666	3,749	1,070	3,448	618	2,606	345	1,804	215	1,347
ගල්ගමුව	3,110	1,675	3,967	4,979	2,787	6,239	1,710	5,473	728	3,098	451	2,370	205	1,280
ඇහැටුවැව	1,446	792	1,848	2,474	1,140	2,641	1,142	3,659	475	2,039	304	1,618	165	1,038
අඹන්පොළ	1,212	677	1,786	2,286	1,207	2,744	660	2,160	421	1,800	192	1,009	118	739
කොටවෙහෙර	677	391	1,292	1,712	1,122	2,579	825	2,698	580	2,478	330	1,740	193	1,211
රස්නායකපුර	969	534	1,297	1,636	1,035	2,296	564	1,833	328	1,394	233	1,215	151	949
නිකවැරටිය	2,244	1,267	2,974	3,853	1,727	3,964	1,013	3,356	527	2,280	282	1,496	153	966
මහව	2,711	1,541	4,013	5,135	3,004	6,815	1,613	5,316	945	4,062	494	2,608	339	2,136
පොල්පිතිගම	3,984	2,235	6,268	8,006	4,544	10,126	2,320	7,528	1,329	5,652	770	4,049	433	2,698
ඉබ්බාගමුව	5,154	2,939	4,566	5,838	1,727	3,917	678	2,227	320	1,375	166	892	102	647
ගනේවත්ත	2,712	1,478	2,721	3,468	1,441	3,204	595	1,934	318	1,357	186	965	97	605
වාරියපොළ	3,558	2,011	3,974	5,154	2,090	4,723	944	3,101	488	2,093	316	1,676	152	965
කොබෙයිගනේ	2,416	1,276	2,795	3,470	1,501	3,339	670	2,179	343	1,460	181	950	117	733
බිංගිරිය	5,104	2,728	4,345	5,221	1,608	3,596	690	2,248	346	1,476	192	1,018	154	970
පඩුවස්නුවර	4,336	2,386	3,948	5,035	1,839	4,180	865	2,841	466	1,998	260	1,378	172	1,079
කටුපොත	2,203	1,265	2,150	2,776	955	2,219	496	1,649	286	1,244	151	810	112	712
බමුණාකොටුව	2,476	1,400	2,163	2,825	945	2,178	525	1,745	262	1,131	139	735	107	679
මාස්පොත	2,187	1,148	1,314	1,692	542	1,240	233	765	126	538	80	421	48	301
කුරුණෑගල	3,024	1,564	1,718	2,269	697	1,609	314	1,037	182	786	122	648	74	465
මල්ලවපිටිය	3,201	1,672	1,470	1,925	553	1,287	264	874	149	645	79	420	38	240
මාවතගම	3,612	1,960	2,164	2,796	724	1,668	326	1,087	180	782	106	571	67	423
රිදීගම	5,646	3,146	5,405	6,813	1,818	4,184	764	2,544	371	1,619	250	1,336	139	885
වීරඹුගෙදර	2,588	1,420	1,802	2,404	794	1,857	364	1,226	213	925	159	844	85	539
කුලියාපිටිය-නැගෙනහිර	4,287	2,270	2,406	3,051	842	1,942	395	1,305	215	925	139	734	89	567
කුලියාපිටිය-බටහිර	6,383	3,388	3,498	4,428	1,278	2,937	648	2,150	339	1,461	247	1,303	142	899
උඩුබද්දාව	4,311	2,236	2,101	2,626	699	1,594	384	1,275	226	978	151	799	93	589
පන්නල	8,923	4,642	5,445	6,802	1,865	4,262	885	2,926	463	2,006	329	1,748	200	1,264
නාරම්මල	3,935	2,172	2,551	3,264	944	2,186	393	1,308	203	885	160	854	86	546
අලව්ව	5,738	3,215	3,337	4,245	1,171	2,736	471	1,586	285	1,245	163	875	119	762
පොල්ගහවෙල	3,950	2,198	2,426	3,226	886	2,062	390	1,302	221	962	150	805	96	611
එකතුව	**103,569**	**56,443**	**88,053**	**112,290**	**43,151**	**98,071**	**22,211**	**72,779**	**11,953**	**51,301**	**7,127**	**37,693**	**4,261**	**26,845**

වගු අංක 3.6 : ප්‍රාදේශීය ලේකම් කොට්ඨාස මට්ටමින් ගොවිකාරකයින් සංඛ්‍යාව සහ වගකීම් දරන බිම් ප්‍රමාණය (අක්කර) – 2014

ප්‍රා.ලේ.කොට්ඨාසය	ගොවිකාරකයන් සංඛ්‍යාව හා බිම් ප්‍රමාණය (අක්කර)														
	අක්කර 7-8 අතර		අක්කර 8-9 අතර		අක්කර 9-10 අතර		අක්කර 10-15 අතර		අක්කර 15-20 අතර		අක්කර 20 ට වැඩි		මුළු ගණන		
	සංඛ්‍යාව	බිම් ප්‍රමාණය	සංඛ්‍යාව	බිම් ප්‍රමාණය	සංඛ්‍යාව	බිම් ප්‍රමාණය	සංඛ්‍යාව	බිම් ප්‍රමාණය	සංඛ්‍යාව	බිම් ප්‍රමාණය	සංඛ්‍යාව	බිම් ප්‍රමාණය	සංඛ්‍යාව	බිම් ප්‍රමාණය	%
ගිරිබාව	102	738	89	736	58	535	90	1,064	5	85	3	67	8,042	19,872	**3.5**
ගල්ගමුව	103	745	69	571	46	427	67	763	9	149	7	240	13,259	28,008	**4.9**
ඇහැටුවැව	96	701	46	380	38	357	76	890	11	185	13	342	6,800	17,116	**3.0**
අඹන්පොළ	76	556	59	488	32	297	59	690	8	140	4	88	5,834	13,676	**2.4**
කොටවෙහෙර	92	676	78	644	59	550	102	1,186	16	271	2	41	5,368	16,176	**2.9**
රස්නායකපුර	95	687	59	486	41	381	69	799	19	324	10	260	4,870	12,796	**2.3**
නිකවැරටිය	87	637	63	524	40	372	83	962	9	153	6	160	9,208	19,988	**3.5**
මහව	197	1,447	115	952	103	969	143	1,641	31	528	7	192	13,715	33,344	**5.9**
පොල්පිතිගම	277	2,007	145	1,198	84	781	225	2,598	40	667	22	606	20,441	48,151	**8.5**
ඉබ්බාගමුව	61	448	49	410	22	207	93	1,110	28	475	21	651	12,987	21,138	**3.7**
ගනේවත්ත	62	451	42	349	28	257	63	737	27	451	13	355	8,305	15,611	**2.8**
වාරියපොළ	125	913	81	676	35	324	99	1,156	43	730	19	554	11,924	24,077	**4.2**
කොබෙයිගනේ	85	617	52	429	51	472	88	1,038	22	365	19	630	8,340	16,958	**3.0**
බිංගිරිය	82	595	82	679	34	315	112	1,290	32	538	20	518	12,801	21,191	**3.7**
පඩුවස්නුවර	119	878	71	585	56	523	169	1,979	61	1,017	44	1,144	12,406	25,021	**4.4**
කටුපොත	76	559	39	326	34	316	95	1,113	32	536	22	662	6,651	14,189	**2.5**
බමුණාකොටුව	65	477	46	384	33	310	99	1,187	29	473	22	574	6,911	14,097	**2.5**
මාස්පොත	31	228	23	191	25	233	33	388	19	309	5	111	4,666	7,565	**1.3**
කුරුණෑගල	45	329	40	329	22	206	92	1,073	45	745	12	319	6,387	11,379	**2.0**
මල්ලවපිටිය	33	240	28	234	20	186	60	725	21	363	18	465	5,934	9,277	**1.6**
මාවතගම	47	346	39	325	28	264	73	867	31	533	22	572	7,419	12,193	**2.2**
රිදීගම	101	745	75	622	43	401	120	1,397	52	891	27	687	14,811	25,270	**4.5**
වීරඹුගෙදර	57	417	53	444	32	301	89	1,054	30	495	27	723	6,293	12,650	**2.2**
කුලියාපිටිය-නැගෙනහිර	68	504	32	270	29	271	82	963	31	543	9	243	8,624	13,589	**2.4**
කුලියාපිටිය-බටහිර	89	653	63	524	48	448	140	1,687	35	599	24	625	12,934	21,104	**3.7**
උඩුබද්දාව	66	485	57	479	28	260	112	1,337	40	670	20	563	8,288	13,889	**2.5**
පන්නල	164	1,201	126	1,046	88	818	205	2,414	86	1,452	32	993	18,811	31,575	**5.6**
නාරම්මල	56	413	31	256	28	260	70	806	25	425	23	666	8,505	14,041	**2.5**
අලව්ව	85	622	58	487	45	423	123	1,430	38	651	20	567	11,653	18,843	**3.3**
පොල්ගහවෙල	62	452	48	404	20	187	80	956	25	429	11	317	8,365	13,911	**2.5**
එකතුව	**2,704**	**19,768**	**1,858**	**15,427**	**1,250**	**11,650**	**3,011**	**35,301**	**900**	**15,193**	**504**	**13,936**	**290,552**	**566,695**	**100.0**

සටහන : කෘෂිකාර්මික කටයුතු සඳහා තමා සතුව බිම් කැබැල්ලක් නොමැති ගොවිකාරකයින් මෙම වගුවට ඇතුළත් වී නැත.

උදා : එලිමහන් සත්ත්ව පාලන කටයුතු සිදුකරන ගොවිකාරකයින් සහ වෙනත් පුද්ගලයන්ගේ බිම් කැබලිවල සත්ත්ව පාලන කටයුතු සිදු කරන ගොවිකාරකයින් ආදිය යි.

රූප සටහන 07 : ප්‍රාදේශීය ලේකම් කොට්ඨාස මට්ටමින් ගොවිකාරකයින් සංඛ්‍යාව සහ වගකීම් දරන බිම් ප්‍රමාණය (අක්කර) - 2014

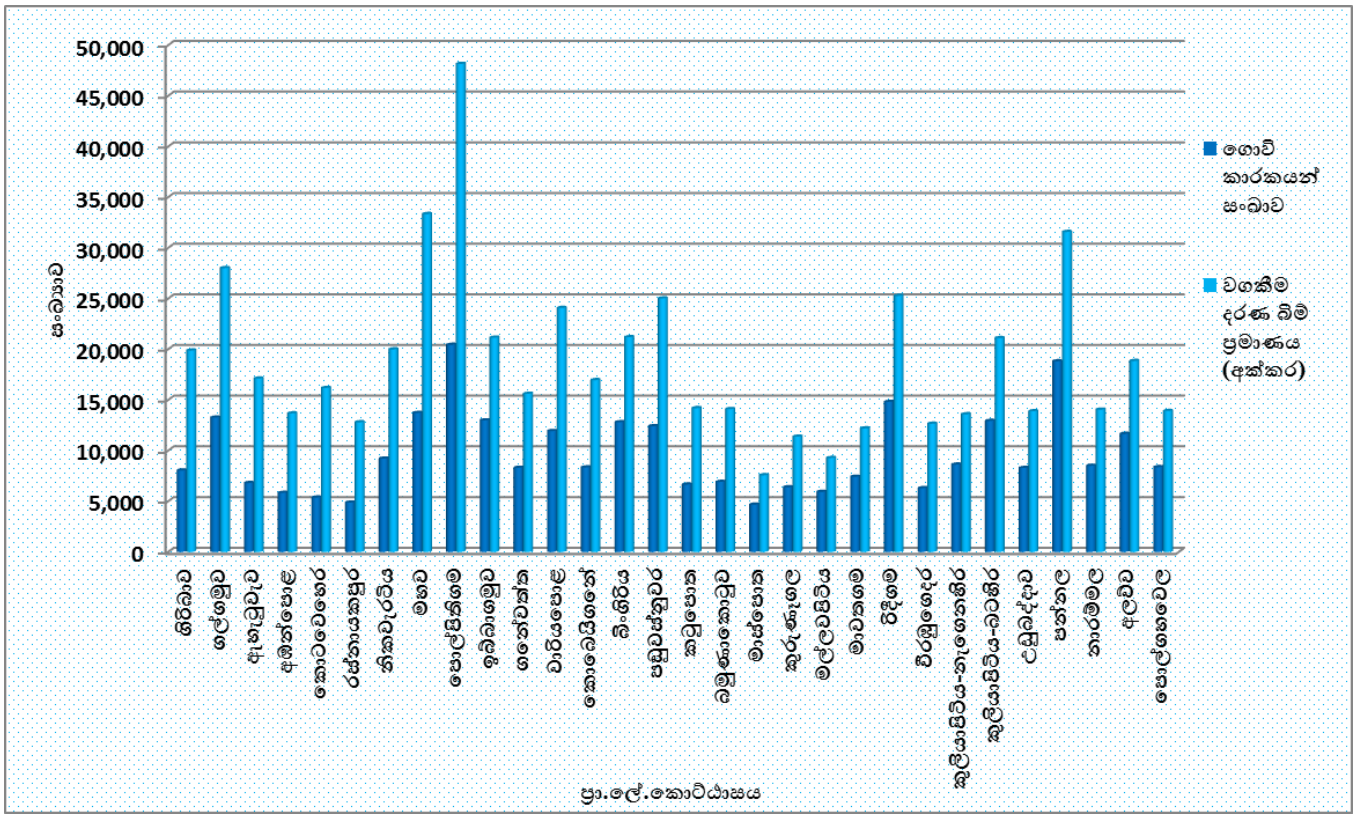

3.7. ප්‍රාදේශීය ලේකම් කොට්ඨාස මට්ටමින් කාරක තත්ත්වය අනුව ගොවිකාරකයින් සංඛ්‍යාව හා බිම් ප්‍රමාණය (අක්කර) - 2014

මේ යටතේදී කුරුණෑගල දිස්ත්‍රික්කයේ ගොවිකාරකයාගේ කාරක තත්ත්වය අනුව ගොවිකාරකයින් සංඛ්‍යාව, බිම් කැබලි සංඛ්‍යාව හා බිම් ප්‍රමාණයේ ව්‍යාප්තිය පිළිබඳ විස්තර කරනු ලබයි.

කුරුණෑගල දිස්ත්‍රික්කයේ වගකීම දරන කාරක තත්ත්වය අනුව 290,181 ක ගොවිකාරකයින් සංඛ්‍යාවක් වාර්තා වන අතර බිම් ප්‍රමාණය අක්කර 566,695 කි. කුරුණෑගල දිස්ත්‍රික්කයේ තමාගේම වැඩ කරන මුළු ගොවිකාරකයින් සංඛ්‍යාව 282,916 ක් වන අතර එම මුළු බිම් ප්‍රමාණය අක්කර 548,356 ක් වේ. එම දිස්ත්‍රික්කයේ ආයතන වෙනුවෙන් වැඩ කරන ගොවිකාරකයින් සංඛ්‍යාව 2,044 ක් ලෙස වාර්තා වන අතර එම බිම් ප්‍රමාණය අක්කර 5,932 කි. පුද්ගලික අය වෙනුවෙන් වැඩ කරන ගොවිකාරකයින් සංඛ්‍යාව 2,294 ක් හා බිම් ප්‍රමාණය අක්කර 6,461 ක් ලෙස වාර්තා වේ. හවුලේ වැඩ කරන ගොවිකාරකයින් සංඛ්‍යාව 2,929 ක් හා බිම් ප්‍රමාණය අක්කර 5,945 ක් ලෙස වාර්තා වේ.

දිස්ත්‍රික්කය තුළ තමාගේම වැඩ කරන වැඩිම ගොවිකාරකයින් සංඛ්‍යාවක් (19,874) හා වැඩිම බිම් ප්‍රමාණයක් (අක්කර 46,745) වාර්තා වන්නේ පොල්පිතිගම ප්‍රාදේශීය ලේකම් කොට්ඨාසයෙනි. එය තමාගේම වැඩ කරන මුළු බිම් ප්‍රමාණයේ ප්‍රතිශතයක් ලෙස 8.5% ක් වේ. දිස්ත්‍රික්කය තුළ තමාගේම වැඩ කරන අඩුම ගොවිකාරකයින් සංඛ්‍යාවක් (4,545) හා අඩුම බිම් ප්‍රමාණයක් (අක්කර 7,307) වාර්තා වන්නේ මාස්පොත ප්‍රාදේශීය ලේකම් කොට්ඨාසයෙනි. එය මුළු බිම් ප්‍රමාණයේ ප්‍රතිශතයක් ලෙස 1.3% ක් වේ.

දිස්ත්‍රික්කය තුළ ආයතන වෙනුවෙන් වැඩ කරන වැඩිම ගොවිකාරකයින් සංඛ්‍යාව (224) වාර්තා වන්නේ උඩුබද්දාව ප්‍රාදේශීය ලේකම් කොට්ඨාසයෙනි. දිස්ත්‍රික්කය තුළ ආයතන වෙනුවෙන් වැඩ කරන මුළු බිම් ප්‍රමාණයෙන් වැඩිම බිම් ප්‍රමාණයක් (අක්කර 618) වාර්තා වන්නේ ඉබ්බාගමුව ප්‍රාදේශීය ලේකම් කොට්ඨාසයෙනි. එය ආයතන වෙනුවෙන් වැඩ කරන මුළු බිම් ප්‍රමාණයේ ප්‍රතිශතයක් ලෙස 10.4% ක් වේ. දිස්ත්‍රික්කය තුළ ආයතන වෙනුවෙන් වැඩ කරන අඩුම ගොවිකාරකයින් සංඛ්‍යාව (05) වාර්තා වන්නේ අඹන්පොල ප්‍රාදේශීය ලේකම් කොට්ඨාසයෙන් වන අතර අඩුම බිම් ප්‍රමාණය (අක්කර 16) ඇහැටුවැව ප්‍රාදේශීය ලේකම් කොට්ඨාසයෙන් වාර්තා වේ. එය මුළු බිම් ප්‍රමාණයේ ප්‍රතිශතයක් ලෙස 0.3% ක් වේ.

දිස්ත්‍රික්කය තුළ පුද්ගලික අය වෙනුවෙන් වැඩ කරන වැඩිම ගොවිකාරකයින් සංඛ්‍යාවක් (188) පොල්පිතිගම ප්‍රාදේශීය ලේකම් කොට්ඨාසයෙන් වාර්තාවන අතර වැඩිම බිම් ප්‍රමාණයක් (අක්කර 466) වාර්තා වන්නේ ද පොල්පිතිගම ප්‍රාදේශීය ලේකම් කොට්ඨාසයෙනි. එය පුද්ගලික අය වෙනුවෙන් වැඩ කරන මුළු බිම් ප්‍රමාණයේ ප්‍රතිශතයක් ලෙස 7.2% ක් වේ. දිස්ත්‍රික්කය තුළ පුද්ගලික අය වෙනුවෙන් වැඩ කරන අඩුම ගොවිකාරකයින් සංඛ්‍යාව (23) වීරඹුගෙදර ප්‍රාදේශීය ලේකම් කොට්ඨාසයෙන් හා අඩුම බිම් ප්‍රමාණය (අක්කර 62) මාස්පොත ප්‍රාදේශීය ලේකම් කොට්ඨාසයෙන් වාර්තා වේ. එය මුළු බිම් ප්‍රමාණයේ ප්‍රතිශතයක් ලෙස 1% ක් වේ.

දිස්ත්‍රික්කය තුළ වෙනත් අය සමඟ හවුලේ වැඩ කරන වැඩිම ගොවිකාරකයින් (490) සහ වැඩිම බිම් ප්‍රමාණය (අක්කර 923) වාර්තා වන්නේ ගල්ගමුව ප්‍රාදේශීය ලේකම් කොට්ඨාසයෙනි. එය වෙනත් අය සමඟ හවුලේ වැඩ කරන මුළු බිම් ප්‍රමාණයේ ප්‍රතිශතයක් ලෙස 15.5% ක් වේ. මේ යටතේ අඩුම ගොවිකාරකයින් සංඛ්‍යාව (12) හා අඩුම බිම් ප්‍රමාණය (අක්කර 19) වාර්තා වන්නේ වීරඹුගෙදර ප්‍රාදේශීය ලේකම් කොට්ඨාසයෙනි. එය මුළු බිම් ප්‍රමාණයේ ප්‍රතිශතයක් ලෙස 0.3% ක් වේ.

සමස්තයක් ලෙස ගත් විට කුරුණෑගල දිස්ත්‍රික්කයේ ගොවි කාණ්ඩයට අදාළ ගොවි කාරකයාගේ කාරක තත්ත්වය අනුව වැඩිම ගොවිකාරකයින් සංඛ්‍යාවක් හා වැඩිම බිම් ප්‍රමාණයක් වාර්තා වන්නේ

තමාගේම වැඩ කරන අංශයෙනි. කුරුණෑගල දිස්ත්‍රික්කයේ ගොවි කාණ්ඩයට අදාළ ගොවි කාරකයාගේ කාරක තත්ත්වය අනුව අඩුම ගොවිකාරකයින් සංඛ්‍යාවක් හා අඩුම බිම් ප්‍රමාණයක් වාර්තා වන්නේ ආයතනයක් වෙනුවෙන් වැඩ කරන අංශයෙනි.

අංක 3.7 : ප්‍රාදේශීය ලේකම් කොට්ඨාස මට්ටමින් කාරක තත්ත්වය අනුව ගොවිකාරකයින් සංඛ්‍යාව හා බිම් ප්‍රමාණය - 2014

ප්‍රා.ලේ.කොට්ඨාසය	තමාගේම		ආයතනයක් වෙනුවෙන්		පුද්ගලික අය වෙනුවෙන්		වෙනත් අය සමඟ හවුලේ		මුළු ගණන	
	ගොවි කාරකයින් සංඛ්‍යාව	බිම් ප්‍රමාණය (අක්කර)	ගොවි කාරකයින් සංඛ්‍යාව	බිම් ප්‍රමාණය (අක්කර)	ගොවි කාරකයින් සංඛ්‍යාව	බිම් ප්‍රමාණය (අක්කර)	ගොවි කාරකයින් සංඛ්‍යාව	බිම් ප්‍රමාණය (අක්කර)	ගොවි කාරකයින් සංඛ්‍යාව	බිම් ප්‍රමාණය (අක්කර)
ගිරිබාව	7,895	19,557	17	24	88	187	39	104	8,039	19,872
ගල්ගමුව	12,656	26,773	30	46	80	266	490	923	13,256	28,008
ඇහැටුවැව	6,645	16,767	7	16	39	141	103	193	6,794	17,116
අඹන්පොළ	5,692	13,352	5	25	35	127	102	172	5,834	13,676
කොටවෙහෙර	5,065	15,494	7	45	29	125	266	512	5,367	16,176
රස්නායකපුර	4,778	12,431	29	136	43	158	16	71	4,866	12,796
නිකවැරටිය	8,709	19,158	22	44	66	192	403	595	9,200	19,988
මහව	13,456	32,673	27	78	95	368	96	225	13,674	33,344
පොල්පිතිගම	19,874	46,745	131	349	188	466	236	591	20,429	48,151
ඉබ්බාගමුව	12,665	20,071	111	618	87	251	114	197	12,977	21,138
ගනේවත්ත	7,935	14,763	159	467	99	218	96	163	8,289	15,611
වාරියපොළ	11,684	23,408	55	262	95	230	78	177	11,912	24,077
කොබෙයිගනේ	8,234	16,687	40	88	37	101	29	82	8,340	16,958
බිංගිරිය	12,584	20,741	79	105	72	219	47	126	12,782	21,191
පඩුවස්නුවර	12,125	24,494	111	166	83	264	59	98	12,378	25,021
කටුපොත	6,528	13,796	28	96	53	267	25	30	6,633	14,189
බමුණාකොටුව	6,751	13,640	48	190	54	157	50	110	6,903	14,097
මාස්පොත	4,545	7,307	56	162	36	62	18	34	4,655	7,565
කුරුණෑගල	6,147	10,833	89	153	107	332	37	62	6,380	11,379
මල්ලවපිටිය	5,698	8,812	76	120	90	177	66	168	5,930	9,277
මාවතගම	7,283	11,826	43	163	44	127	47	77	7,416	12,193
රිදීගම	14,430	24,365	117	309	118	301	144	296	14,809	25,270
වීරඹුගෙදර	6,198	12,383	50	182	23	65	12	19	6,283	12,650
කුලියාපිටිය-නැගෙනහිර	8,449	12,941	36	292	60	192	77	164	8,622	13,589
කුලියාපිටිය-බටහිර	12,638	20,432	149	343	66	187	46	142	12,899	21,104
උඩුබද්දාව	7,918	12,923	224	607	104	251	32	109	8,278	13,889
පන්නල	18,416	30,622	113	380	151	403	66	169	18,746	31,575
නාරම්මල	8,188	13,327	109	221	136	386	59	108	8,492	14,041
අලව්ව	11,486	18,384	57	183	36	97	58	179	11,637	18,843
පොල්ගහවෙල	8,244	13,651	19	65	80	144	18	50	8,361	13,911
එකතුව	**282,916**	**548,356**	**2,044**	**5,932**	**2,294**	**6,461**	**2,929**	**5,945**	**290,181**	**566,695**

සටහන : දිස්ත්‍රික්කය තුළ වාර්තාවී ඇති උප ගොවිකාරකයින් සංඛ්‍යාව මීට ඇතුළත් වී නොමැත.

රූප සටහන 08 - කාරක තත්ත්වය අනුව ගොවිකාරකයින් (කුරුණෑගල දිස්ත්‍රික්කය) - 2014

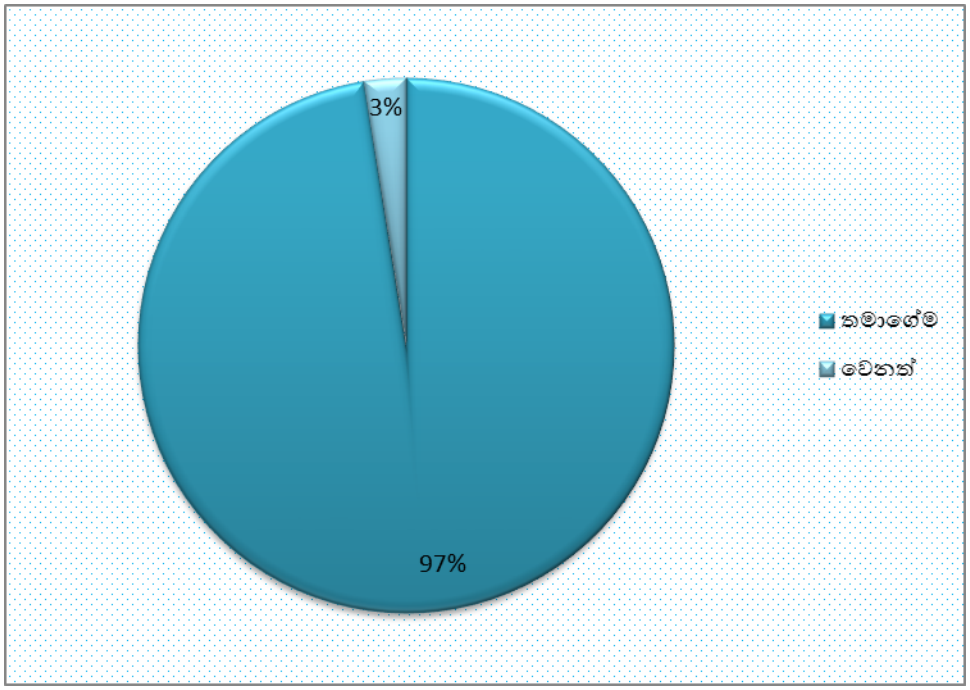

* මෙම රූප සටහනෙහි වෙනත් යටතේ ආයතනයක් වෙනුවෙන්, පුද්ගලික අය වෙනුවෙන්, වෙනත් අය සමඟ හවුලේ යන තුනෙහිම එකතුව දැක්වේ.

3.8 : බිම් කැබැල්ලේ විශාලත්වය සහ කාරක තත්ත්වය අනුව ගොවිකාරකයින් සංඛ්‍යාව හා වගකීම දරන බිම් ප්‍රමාණය (අක්කර) - 2014

කුරුණෑගල දිස්ත්‍රික්කය තුළ වාර්තා වී ඇති ගොවිකාරකයින් සංඛ්‍යාව හා බිම් ප්‍රමාණය කාරකයාගේ කාරක තත්ත්වය අනුව තමාගේම, ආයතනයක් වෙනුවෙන්, පුද්ගලික අය වෙනුවෙන් හා වෙනත් අය සමග හවුලේ වැඩ කරන වශයෙන් කොටස් හතරකට බෙදා ගණනය කර ඇත.

ඒ අනුව කුරුණෑගල දිස්ත්‍රික්කයේ වාර්තාවී ඇති මුළු ගොවිකාරකයින් සංඛ්‍යාව 290,181 ක් වන අතර වගකීම දරන බිම් ප්‍රමාණය අක්කර 566,695 ක් වේ.

කුරුණෑගල දිස්ත්‍රික්කය තුළ තමාගේම කාරක තත්ත්වය යටතේ ගොවිකාරකයින් 282,914 ක් සිටින අතර ඔවුන් වගකීම දරන බිම් ප්‍රමාණය අක්කර 548,356 කි. තමාගේම කාරක තත්ත්වය යටතේ වැඩිම ගොවිකාරකයින් සංඛ්‍යාව (85,806) වාර්තා වන්නේ අක්කර 1 - 2 අතර බිම් ප්‍රමාණය යටතේය. වැඩිම බිම් ප්‍රමාණය (අක්කර 109,472) වාර්තා වී ඇත්තේ ද අක්කර 1-2 යටතේය.

ආයතනයක් වෙනුවෙන් කාරක තත්ත්වය දරන ගොවිකාරකයින් සංඛ්‍යාව 2044 ක් වන අතර ඒ යටතේ වාර්තාවී ඇති බිම් ප්‍රමාණය අක්කර 5,932 ක් වේ. මෙම කාණ්ඩයේ, වැඩිම ගොවිකාරකයින් සංඛ්‍යාව (618) අක්කර 1/2 - 1 බිම් ප්‍රමාණය යටතේ වාර්තා වන අතර වැඩිම බිම් ප්‍රමාණය (අක්කර 2,448) වාර්තා වන්නේ අක්කර 10-20 අතර ය.

පුද්ගලික අය වෙනුවෙන් කාරක තත්ත්වය දරන ගොවිකාරකයින් සංඛ්‍යාව 2,294 ක් ලෙස වාර්තාවී ඇති අතර මේ යටතේ වාර්තාවී ඇති බිම් ප්‍රමාණය අක්කර 6,461 ක් වේ. එසේම මෙම කාණ්ඩය යටතේ වැඩිම ගොවිකාරකයින් සංඛ්‍යාව (583) බිම් ප්‍රමාණය අක්කර 1 - 2 අතර වාර්තා වී ඇති අතර වැඩිම බිම් ප්‍රමාණය (අක්කර 1,324) අක්කර 10-20 අතර බිම් ප්‍රමාණය යටතේ වාර්තාවී ඇත.

වෙනත් අය සමග හවුලේ කාරක තත්ත්වය දරන ගොවිකාරකයින් 2,929 ක් වාර්තාවී ඇති අතර මේ යටතේ වගකීම දරන බිම් ප්‍රමාණය අක්කර 5,945 ක් වේ. එයින් ගොවිකාරකයින් 1007 ක් අක්කර 1-2 බිම් ප්‍රමාණය යටතේ වාර්තා වන අතර වැඩිම බිම් ප්‍රමාණය (අක්කර 1,240) වාර්තා වන්නේද අක්කර 1 - 2 යටතේය.

වගු අංක 3.8 : බිම් කැබැල්ලේ විශාලත්වය සහ කාරක තත්ත්වය අනුව ගොවිකාරකයින් සංඛ්‍යාව හා වගකීම දරන බිම් ප්‍රමාණය (අක්කර)- 2014

බිම් කැබැල්ලේ ප්‍රමාණය	තමාගේම		ආයතනයක් වෙනුවෙන්		පුද්ගලික අය වෙනුවෙන්		වෙනත් අය සමඟ හවුලේ		මුළු ගණන	
	ගොවි කාරකයින් සංඛ්‍යාව	බිම් ප්‍රමාණය (අක්කර)	ගොවි කාරකයින් සංඛ්‍යාව	බිම් ප්‍රමාණය (අක්කර)	ගොවි කාරකයින් සංඛ්‍යාව	බිම් ප්‍රමාණය (අක්කර)	ගොවි කාරකයින් සංඛ්‍යාව	බිම් ප්‍රමාණය (අක්කර)	ගොවි කාරකයින් සංඛ්‍යාව	බිම් ප්‍රමාණය අක්කර
අක්කර 1/4 ට අඩු	894	129	6	1	7	1	14	2	921	132
අක්කර 1/4-1/2	22,191	7,631	186	62	149	49	131	43	22,657	7,786
අක්කර 1/2-1	77,948	47,350	618	373	476	287	677	416	79,719	48,425
අක්කර 1-2	85,806	109,472	559	699	583	733	1007	1,240	87,955	112,145
අක්කර 2-3	41,992	95,512	214	477	372	815	545	1,212	43,123	98,015
අක්කර 3-4	21,699	71,140	94	299	189	608	220	707	22,202	72,754
අක්කර 4-5	11,678	50,139	38	161	129	538	117	505	11,962	51,343
අක්කර 5-7	6,856	36,301	50	256	143	732	87	459	7,136	37,748
අක්කර 7-10	9,774	71,471	90	675	134	1,001	83	608	10,081	73,755
අක්කර 10-20	3,604	46,319	173	2,448	101	1,324	41	516	3,919	50,607
අක්කර 20 සහ ඊට වැඩි	472	12,894	16	482	11	374	7	237	506	13,986
එකතුව	**282,914**	**548,356**	**2,044**	**5,932**	**2,294**	**6,461**	**2,929**	**5,945**	**290,181**	**566,695**

සටහන : දිස්ත්‍රික්කය තුළ වාර්තාවී ඇති උප ගොවිකාරකයින් සංඛ්‍යාව මීට ඇතුළත් වී නොමැත.

3.9 : ප්‍රාදේශීය ලේකම් කොට්ඨාස මට්ටමින් ස්ත්‍රී/ පුරුෂ භාවය අනුව කෘෂිකාර්මික කටයුතුවල නිරත ගොවිකාරකයින් සංඛ්‍යාව - 2014

මේ යටතේ 2014 වසරේ කුරුණෑගල දිස්ත්‍රික්කයේ පර්චස් 40 ට වැඩි හෝ කෘෂි නිෂ්පාදනයෙන් වැඩි කොටසක් අලෙවිය සඳහා යොදා ගන්නා ගොවිකාරකයින් සංඛ්‍යාව ඔවුන්ගේ ස්ත්‍රී පුරුෂ භාවය අනුව ප්‍රාදේශීය ලේකම් කොට්ඨාස පදනම් කර ගනිමින් විස්තර කරනු ලබයි.

ඒ අනුව කුරුණෑගල දිස්ත්‍රික්කය තුළ වී වගාවේ නිරත වූ බවට වාර්තාවී ඇති මුළු ගොවිකාරකයින් සංඛ්‍යාව 140,918 ක් වන අතර එහි වී වගාවේ නිරත වූ පුරුෂයින් සංඛ්‍යාව 119,009 ක් ද ස්ත්‍රීන් සංඛ්‍යාව 21,909 ක් ද වේ.

ගොවිකාරකයින් පදිංචි ප්‍රාදේශීය ලේකම් කොට්ඨාස මට්ටමින් සැලකිල්ලට ගතහොත් වී වගාවේ නිරතවී ඇති වැඩිම ගොවිකාරකයින් සංඛ්‍යාව (12,305) පොල්පිතිගම ප්‍රාදේශීය ලේකම් කොට්ඨාසයෙන් වාර්තා වන අතර එය ප්‍රතිශතයක් ලෙස 8.7% කි. එහි වී වගාවේ නිරත පුරුෂ ගොවිකාරකයින් සංඛ්‍යාව 10,425 ක් වන අතර ස්ත්‍රී ගොවිකාරකයින් සංඛ්‍යාව 1,880 ක් වේ. දෙවනුවට වැඩිම ගොවිකාරකයින් සංඛ්‍යාව වී වගාවේ නිරත වූ බවට වාර්තාවී ඇත්තේ ඉබ්බාගමුව (7,572) ප්‍රාදේශීය ලේකම් කොට්ඨාසයෙන් වන අතර එය 5.4%ක ප්‍රතිශතයකි. එහි පුරුෂ ගොවිකාරකයින් 6,219 ක් ද ස්ත්‍රී ගොවිකාරකයින් 1,353ක් ද වාර්තාවී ඇත. එමෙන්ම අඩුම ගොවිකාරකයින් සංඛ්‍යාවක් වාර්තාවී ඇති ප්‍රාදේශීය ලේකම් කොට්ඨාසය උඩුබද්දාව (1,802) වේ. මෙහි වී වගාවේ නිරත වූ පුරුෂ ගොවිකාරකයින් 1,516ක් සිටින අතර ස්ත්‍රී ගොවිකාරකයින් 286ක් වාර්තා වී ඇත.

කුරුණෑගල දිස්ත්‍රික්කය තුළ තේ වගාවද සිදු කෙරෙන බව දක්නට ලැබෙන අතර තේ වගාවේ නිරත වූ බවට වාර්තා වී ඇති මුළු ගොවිකාරකයින් සංඛ්‍යාව 368ක් වන අතර එහි තේ වගාවේ නිරත වූ පුරුෂයින් සංඛ්‍යාව 296ක් ද ස්ත්‍රීන් සංඛ්‍යාව 72ක් ද වේ.

ගොවිකාරකයින් පදිංචි ප්‍රාදේශීය ලේකම් කොට්ඨාස මට්ටමින් සැලකිල්ලට ගතහොත් තේ වගාවේ නිරතවී ඇති වැඩිම ගොවිකාරකයින් සංඛ්‍යාව (81) රිදීගම ප්‍රාදේශීය ලේකම් කොට්ඨාසයෙන් වාර්තා වන අතර එය ප්‍රතිශතයක් ලෙස 22% කි. එහි තේ වගාවේ නිරත පුරුෂ ගොවිකාරකයින් සංඛ්‍යාව 68 ක් වන අතර ස්ත්‍රී ගොවිකාරකයින් සංඛ්‍යාව 13 ක් වේ. ගිරිබාව, අඹන්පොල, කොටවෙහෙර, නිකවැරටිය හා මාස්පොත යන ප්‍රාදේශීය ලේකම් කොට්ඨාසයන්හි තේ වගාව සිදු නොවන බවද වාර්තා වී ඇත.

කුරුණෑගල දිස්ත්‍රික්කය තුළ රබර් වගාවේ නිරත වූ බවට වාර්තා වී ඇති මුළු ගොවිකාරකයින් සංඛ්‍යාව 1,343ක් වන අතර එහි රබර් වගාවේ නිරත වූ පුරුෂයින් සංඛ්‍යාව 1,143ක් ද ස්ත්‍රීන් සංඛ්‍යාව 200ක් ද වේ.

ගොවිකාරකයින් පදිංචි ප්‍රාදේශීය ලේකම් කොට්ඨාස මට්ටමින් සැලකිල්ලට ගතහොත් රබර් වගාවේ නිරතවී ඇති වැඩිම ගොවිකාරකයින් සංඛ්‍යාව (393) මාවතගම ප්‍රාදේශීය ලේකම් කොට්ඨාසයෙන් වාර්තා වන අතර එය ප්‍රතිශතයක් ලෙස 29.3% කි. එහි රබර් වගාවේ නිරත පුරුෂ ගොවිකාරකයින් සංඛ්‍යාව 325 ක් වන අතර ස්ත්‍රී ගොවිකාරකයින් සංඛ්‍යාව 68ක් වේ.

කුරුණෑගල දිස්ත්‍රික්කය තුළ පොල් වගාවේ නිරත වූ බවට වාර්තාවී ඇති මුළු ගොවිකාරකයින් සංඛ්‍යාව 264,469 ක් වන අතර එහි පොල් වගාවේ නිරත වූ පුරුෂයින් සංඛ්‍යාව 211,227 ක් ද ස්ත්‍රීන් සංඛ්‍යාව 53,242 ක් ද වේ. ප්‍රාදේශීය ලේකම් කොට්ඨාස මට්ටමින් සැලකිල්ලට ගතහොත් වැඩිම ගොවිකාරකයින් සංඛ්‍යාවක් පොල් වගාවේ නිරතවී ඇත්තේ පොල්පිතිගම (18,970) ප්‍රාදේශීය ලේකම් කොට්ඨාසයෙන් වන අතර එය ප්‍රතිශතයක් ලෙස 7.2% කි. දෙවනුවට වැඩිම ගොවිකාරකයින්

සංඛ්‍යාවක් (17,825) පොල් වගාවේ නිරත වූ බවට වාර්තාවී ඇත්තේ පන්නල ප්‍රාදේශීය ලේකම් කොට්ඨාසයෙන් වන අතර එය 6.7% ක ප්‍රතිශතයකි. අඩුම ගොවිකාරකයින් සංඛ්‍යාවක් වාර්තාවී ඇති ප්‍රාදේශීය ලේකම් කොට්ඨාසය මාස්පොත (4,400) වේ. එය ප්‍රතිශතයක් වශයෙන් 1.7% ක අගයකි.

කුරුණෑගල දිස්ත්‍රික්කය තුළ වෙනත් ස්ථිර බෝග වගාවේ නිරත වූ බවට වාර්තාවී ඇති මුළු ගොවිකාරකයින් සංඛ්‍යාව 230,689 ක් වන අතර එහි නිරත වූ පුරුෂයින් සංඛ්‍යාව 184,280 ක් ද ස්ත්‍රීන් සංඛ්‍යාව 46,409 ක් ද වේ.

ගොවිකාරකයින් පදිංචි ප්‍රාදේශීය ලේකම් කොට්ඨාස මට්ටමින් සැලකිල්ලට ගතහොත් වෙනත් ස්ථිර බෝග වගාවේ නිරතවී ඇති වැඩිම ගොවිකාරකයින් සංඛ්‍යාව පොල්පිතිගම (16,953) ප්‍රාදේශීය ලේකම් කොට්ඨාසයෙන් වාර්තා වන අතර එය ප්‍රතිශතයක් ලෙස 7.3% කි. දෙවනුවට වැඩිම ගොවිකාරකයින් සංඛ්‍යාව (16,303) වෙනත් ස්ථිර බෝග වගාවේ නිරත වූ බවට වාර්තාවී ඇත්තේ පන්නල ප්‍රාදේශීය ලේකම් කොට්ඨාසයෙන් වන අතර එය 7.1% ක ප්‍රතිශතයකි. අඩුම ගොවිකාරකයින් සංඛ්‍යාවක් (3,480) වාර්තාවී ඇති ප්‍රාදේශීය ලේකම් කොට්ඨාසය රස්නායකපුර වේ. එය ප්‍රතිශතයක් වශයෙන් 1.5% ක අගයකි.

කුරුණෑගල දිස්ත්‍රික්කය තුළ වෙනත් කාලීන බෝග වගාවේ නිරත වූ බවට වාර්තාවී ඇති මුළු ගොවිකාරකයින් සංඛ්‍යාව 89,580 ක් වන අතර එම වගාවේ නිරත වූ පුරුෂයින් සංඛ්‍යාව 73,130 ක් ද ස්ත්‍රීන් සංඛ්‍යාව 16,450 ක් ද වේ.

ගොවිකාරකයින් පදිංචි ප්‍රාදේශීය ලේකම් කොට්ඨාස මට්ටමින් සැලකිල්ලට ගතහොත් වෙනත් කාලීන බෝග වගාවේ නිරතවී ඇති වැඩිම ගොවිකාරකයින් සංඛ්‍යාව (6,896) පොල්පිතිගම ප්‍රාදේශීය ලේකම් කොට්ඨාසයෙන් වාර්තා වන අතර එය ප්‍රතිශතයක් ලෙස 7.7% කි. දෙවනුවට වැඩිම ගොවිකාරකයින් සංඛ්‍යාව (6,065) වාර්තාවී ඇත්තේ ගල්ගමුව ප්‍රාදේශීය ලේකම් කොට්ඨාසයෙන් වන අතර එය 6.8%ක ප්‍රතිශතයකි. අඩුම ගොවිකාරකයින් සංඛ්‍යාව (1,370) වාර්තාවී ඇති ප්‍රාදේශීය ලේකම් කොට්ඨාසය ගනේවත්ත වේ. එය ප්‍රතිශතයක් වශයෙන් 1.5% ක අගයකි.

කුරුණෑගල දිස්ත්‍රික්කය තුළ ගව පාලනයේ නිරත වූ බවට වාර්තාවී ඇති මුළු ගොවිකාරකයින් සංඛ්‍යාව 20,700 ක් වන අතර එහි ගව පාලනයේ නිරත වූ පුරුෂයින් සංඛ්‍යාව 18,608 ක් ද ස්ත්‍රීන් සංඛ්‍යාව 2,092 ක් ද වේ.

ගොවිකාරකයින් පදිංචි ප්‍රාදේශීය ලේකම් කොට්ඨාස මට්ටමින් සැලකිල්ලට ගතහොත් ගව පාලනයේ නිරතවී ඇති වැඩිම ගොවිකාරකයින් සංඛ්‍යාව බිංගිරිය (1,831) ප්‍රාදේශීය ලේකම් කොට්ඨාසයෙන් වාර්තා වන අතර එය ප්‍රතිශතයක් ලෙස 8.8% කි. දෙවනුවට වැඩිම ගොවිකාරකයින් සංඛ්‍යාව වාර්තාවී ඇත්තේ පොල්පිතිගම (1,684) ප්‍රාදේශීය ලේකම් කොට්ඨාසයෙන් වන අතර එය 8.1% කි. අඩුම ගොවිකාරකයින් සංඛ්‍යාව (278) වාර්තාවී ඇති ප්‍රාදේශීය ලේකම් කොට්ඨාසය මල්ලවපිටිය වේ. එය ප්‍රතිශතයක් වශයෙන් 1.3% ක අගයකි.

කුරුණෑගල දිස්ත්‍රික්කය තුළ එළු පාලනයේ නිරත වූ බවට වාර්තාවී ඇති මුළු ගොවිකාරකයින් සංඛ්‍යාව 1,725 ක් වන අතර එහි එළු පාලනයේ නිරත වූ පුරුෂයින් සංඛ්‍යාව 1,519 ක් ද ස්ත්‍රීන් සංඛ්‍යාව 206 ක් ද වේ.

ගොවිකාරකයින් පදිංචි ප්‍රාදේශීය ලේකම් කොට්ඨාස මට්ටමින් සැලකිල්ලට ගතහොත් එළු පාලනයේ නිරතවී ඇති වැඩිම ගොවිකාරකයින් සංඛ්‍යාව රිදීගම (190) ප්‍රාදේශීය ලේකම් කොට්ඨාසයෙන් වාර්තා වන අතර එය ප්‍රතිශතයක් ලෙස 11% කි. දෙවනුවට වැඩිම ගොවිකාරකයින් සංඛ්‍යාව (170) එළු පාලනයේ නිරත වූ බවට වාර්තාවී ඇත්තේ බිංගිරිය ප්‍රාදේශීය ලේකම් කොට්ඨාසයෙන් වන අතර

එය 9.9% ක ප්‍රතිශතයකි. අඩුම ගොවිකාරකයින් සංඛ්‍යාව (12) වාර්තාවී ඇති ප්‍රාදේශීය ලේකම් කොට්ඨාසය බමුණාකොටුව වේ. එය ප්‍රතිශතයක් වශයෙන් 0.7% ක අගයකි.

කුරුණෑගල දිස්ත්‍රික්කය තුළ ඌරන් පාලනය ද සිදු කෙරෙන බවට වාර්තාවී ඇති අතර ඌරන් පාලනයේ නිරත වූ බවට වාර්තාවී ඇති මුළු ගොවිකාරකයින් සංඛ්‍යාව 881 ක් වන අතර ඌරන් පාලනයේ නිරත පුරුෂ ගොවිකාරකයින් 747ක් ද ස්ත්‍රී ගොවිකාරකයින් 134ක් ද වාර්තා වී ඇත. ගොවිකාරකයින් පදිංචි ප්‍රාදේශීය ලේකම් කොට්ඨාස මට්ටමින් සැලකිල්ලට ගතහොත් ඌරන් පාලනයේ නිරතවී ඇති වැඩිම ගොවිකාරකයින් සංඛ්‍යාව බිංගිරිය (403) ප්‍රාදේශීය ලේකම් කොට්ඨාසයෙන් වාර්තා වන අතර එය ප්‍රතිශතයක් ලෙස 45.7% කි. ඌරන් පාලනයේ නිරතවී ඇති එක් ගොවිකාරකයකු නාරම්මල ප්‍රාදේශීය ලේකම් කොට්ඨාසයෙන් වාර්තා වී ඇති අතර එය ප්‍රතිශතයක් වශයෙන් 0.1% ක අගයකි.

කුරුණෑගල දිස්ත්‍රික්කය තුළ කුකුළු පාලනයේ නිරත වූ බවට වාර්තාවී ඇති මුළු ගොවිකාරකයින් සංඛ්‍යාව 13,256 ක් වන අතර එහි කුකුළු පාලනයේ නිරත වූ පුරුෂයින් සංඛ්‍යාව 11,264 ක් ද ස්ත්‍රීන් සංඛ්‍යාව 1,992ක් ද වේ.

ගොවිකාරකයින් පදිංචි ප්‍රාදේශීය ලේකම් කොට්ඨාස මට්ටමින් සැලකිල්ලට ගතහොත් කුකුළු පාලනයේ නිරතවී ඇති වැඩිම ගොවිකාරකයින් සංඛ්‍යාව (1,395) බිංගිරිය ප්‍රාදේශීය ලේකම් කොට්ඨාසයෙන් වාර්තා වන අතර එය ප්‍රතිශතයක් ලෙස 10.5% කි. අඩුම ගොවිකාරකයින් සංඛ්‍යාව (175) වාර්තාවී ඇති ප්‍රාදේශීය ලේකම් කොට්ඨාසය වීරඹුගෙදර වේ. එය ප්‍රතිශතයක් වශයෙන් 1.3% ක අගයකි.

කුරුණෑගල දිස්ත්‍රික්කය තුළ වෙනත් සත්ත්ව පාලනයේ නිරත වූ බවට වාර්තාවී ඇති මුළු ගොවිකාරකයින් සංඛ්‍යාව 191 ක් වන අතර එහි වෙනත් සත්ත්ව පාලනයේ නිරත වූ පුරුෂයින් සංඛ්‍යාව 158 ක් ද ස්ත්‍රීන් සංඛ්‍යාව 33 ක් ද වේ.

ගොවිකාරකයින් පදිංචි ප්‍රාදේශීය ලේකම් කොට්ඨාස මට්ටමින් සැලකිල්ලට ගතහොත් වෙනත් සත්ත්ව පාලනයේ නිරතවී ඇති වැඩිම ගොවිකාරකයින් සංඛ්‍යාව (26) බිංගිරිය ප්‍රාදේශීය ලේකම් කොට්ඨාසයෙන් වාර්තා වන අතර එය ප්‍රතිශතයක් ලෙස 13.6% කි. දෙවනුවට වෙනත් සත්ත්ව පාලනයේ නිරත වූ බවට වාර්තාවී ඇති වැඩිම ගොවිකාරකයින් සංඛ්‍යාවක් (20) රිදීගම ප්‍රාදේශීය ලේකම් කොට්ඨාසයෙන් වාර්තා වන අතර එය 10.5% ක ප්‍රතිශතයකි. ගිරිබාව ප්‍රාදේශීය ලේකම් කොට්ඨාසයෙන් වෙනත් සත්ත්ව පාලනයේ නිරත ගොවිකාරකයකු වාර්තා වී නැත.

කුරුණෑගල දිස්ත්‍රික්කය තුළ ජල ජීවී වගාව ද සුළු වශයෙන් සිදු කෙරෙන බවට වාර්තාවී ඇති අතර එහි නිරත වූ බවට වාර්තාවී ඇති මුළු ගොවිකාරකයින් සංඛ්‍යාව 170 ක් වන අතර පුරුෂ ගොවිකාරකයින් 147ක් ද ස්ත්‍රී ගොවිකාරකයින් 23ක් ද වේ. ගොවිකාරකයින් පදිංචි ප්‍රාදේශීය ලේකම් කොට්ඨාස මට්ටමින් සැලකිල්ලට ගතහොත් ජල ජීවී වගාවේ නිරතවී ඇති වැඩිම ගොවිකාරකයින් සංඛ්‍යාව (24) පන්නල ප්‍රාදේශීය ලේකම් කොට්ඨාසයෙන් වාර්තා වන අතර එය ප්‍රතිශතයක් ලෙස 14.1% කි. කොටවෙහෙර ප්‍රාදේශීය ලේකම් කොට්ඨාසයෙන් ජල ජීවී වගාවේ නිරත ගොවිකාරකයකු වාර්තා වී නැත.

වගු අංක 3.9 : ප්‍රාදේශීය ලේකම් කොට්ඨාස මට්ටමින් ස්ත්‍රී/ පුරුෂ භාවය අනුව කෘෂිකාර්මික කටයුතුවල නිරත ගොවිකාරකයින් සංඛ්‍යාව - 2014 (සම්බන්ධිතයි)

ප්‍රා.ලේ.කොට්ඨාසය	කෘෂිකාර්මික කටයුතුවල නිරත වූ ගොවිකාරකයන් සංඛ්‍යාව														
	වී වගාව			තේ වගාව			රබර් වගාව			පොල් වගාව			වෙනත් ස්ථිර බෝග වගාව		
	කාරකයන් සංඛ්‍යාව	පුරුෂ	ස්ත්‍රී	කාරකයන් සංඛ්‍යාව	පුරුෂ	ස්ත්‍රී	කාරකයන් සංඛ්‍යාව	පුරුෂ	ස්ත්‍රී	කාරකයන් සංඛ්‍යාව	පුරුෂ	ස්ත්‍රී	කාරකයන් සංඛ්‍යාව	පුරුෂ	ස්ත්‍රී
ගිරිබාව	5,169	4,516	653	-	-	-	-	-	-	6,529	5,349	1,180	6,403	5,197	1,206
ගල්ගමුව	6,467	5,452	1,015	5	4	1	1	-	1	9,858	7,599	2,259	10,571	8,178	2,393
ඇහැටුවැව	4,366	3,837	529	1	1	-	-	-	-	5,272	4,350	922	5,532	4,558	974
අඹන්පොළ	3,288	2,822	466	-	-	-	-	-	-	5,193	4,146	1,047	5,396	4,296	1,100
කොටවෙහෙර	3,829	3,328	501	-	-	-	9	9	-	4,648	3,934	714	4,568	3,862	706
රස්නායකපුර	1,918	1,691	227	1	1	-	-	-	-	4,457	3,613	844	3,480	2,830	650
නිකවැරටිය	5,413	4,680	733	-	-	-	-	-	-	8,155	6,494	1,661	8,210	6,529	1,681
මහව	7,323	6,198	1,125	64	45	19	-	-	-	11,735	9,481	2,254	9,890	7,942	1,948
පොල්පිතිගම	12,305	10,425	1,880	5	4	1	1	1	-	18,970	15,364	3,606	16,953	13,675	3,278
ඉබ්බාගමුව	7,572	6,219	1,353	40	31	9	1	1	-	11,655	9,311	2,344	9,687	7,799	1,888
ගනේවත්ත	4,440	3,658	782	16	15	1	1	1	-	7,562	5,944	1,618	6,150	4,842	1,308
වාරියපොළ	5,974	4,973	1,001	4	3	1	1	1	-	11,431	9,048	2,383	8,955	7,070	1,885
කොබෙයිගනේ	3,579	3,064	515	2	2	-	-	-	-	7,989	6,381	1,608	5,755	4,581	1,174
බිංගිරිය	3,689	3,202	487	2	1	1	-	-	-	12,482	9,844	2,638	11,169	8,838	2,331
පඬුවස්නුවර	5,835	5,004	831	3	3	-	-	-	-	11,760	9,506	2,254	10,667	8,612	2,055
කටුපොත	4,010	3,429	581	2	1	1	-	-	-	6,477	5,242	1,235	5,473	4,441	1,032
බමුණාකොටුව	4,081	3,326	755	9	7	2	-	-	-	6,277	4,969	1,308	3,977	3,142	835
මාස්පොත	2,243	1,837	406	-	-	-	1	1	-	4,400	3,482	918	4,278	3,394	884
කුරුණෑගල	3,161	2,700	461	10	7	3	15	13	2	5,630	4,648	982	4,579	3,746	833
මල්ලවපිටිය	2,594	2,185	409	6	6	-	43	38	5	5,683	4,645	1,038	5,496	4,486	1,010
මාවතගම	3,587	2,987	600	4	3	1	393	325	68	6,522	5,207	1,315	6,415	5,104	1,311
රිදීගම	5,469	4,622	847	81	68	13	129	111	18	12,707	10,028	2,679	12,492	9,875	2,617
වීරඹුගෙදර	3,544	2,928	616	5	4	1	11	10	1	6,062	4,808	1,254	4,036	3,221	815
කුලියාපිටිය-නැගෙනහිර	4,243	3,610	633	3	3	-	2	2	-	8,368	6,870	1,498	6,621	5,414	1,207
කුලියාපිටිය-බටහිර	4,765	3,904	861	4	3	1	-	-	-	12,476	9,762	2,714	9,163	7,195	1,968
උඩුබද්දාව	1,802	1,516	286	68	56	12	2	2	-	7,936	6,051	1,885	5,872	4,506	1,366
පන්නල	5,982	4,969	1,013	3	3	-	52	49	3	17,825	13,907	3,918	16,303	12,776	3,527
නාරම්මල	4,177	3,527	650	10	10	-	14	12	2	7,858	6,378	1,480	5,546	4,490	1,056
අලව්ව	5,016	4,238	778	16	12	4	389	335	54	10,687	8,549	2,138	9,624	7,722	1,902
පොල්ගහවෙල	5,077	4,162	915	4	3	1	278	232	46	7,865	6,317	1,548	7,428	5,959	1,469
එකතුව	**140,918**	**119,009**	**21,909**	**368**	**296**	**72**	**1,343**	**1,143**	**200**	**264,469**	**211,227**	**53,242**	**230,689**	**184,280**	**46,409**

වගු අංක 3.9 : ප්‍රාදේශීය ලේකම් කොට්ඨාස මට්ටමින් ස්ත්‍රී/ පුරුෂ භාවය අනුව කෘෂිකාර්මික කටයුතුවල නිරත ගොවිකාරකයින් සංඛ්‍යාව - 2014 (සම්බන්ධිතයි)

ප්‍රා.ලේ.කොට්ඨාසය	කෘෂිකාර්මික කටයුතුවල නිරත වූ ගොවිකාරකයන් සංඛ්‍යාව														
	වෙනත් කාලීන බෝග වගාව			ගව පාලනය			එළු පාලනය			ඌරු පාලනය			කුකුළු පාලනය		
	කාරකයන් සංඛ්‍යාව	පුරුෂ	ස්ත්‍රී	කාරකයන් සංඛ්‍යාව	පුරුෂ	ස්ත්‍රී	කාරකයන් සංඛ්‍යාව	පුරුෂ	ස්ත්‍රී	කාරකයන් සංඛ්‍යාව	පුරුෂ	ස්ත්‍රී	කාරකයන් සංඛ්‍යාව	පුරුෂ	ස්ත්‍රී
ගිරිබාව	3,051	2,538	513	397	366	31	72	69	3	8	8	-	529	470	59
ගල්ගමුව	6,065	4,710	1,355	556	504	52	61	58	3	4	4	-	463	384	79
ඇහැටුවැව	3,048	2,582	466	486	457	29	22	21	1	4	3	1	296	266	30
අඹන්පොළ	2,861	2,329	532	345	313	32	25	20	5	10	10	-	270	228	42
කොටවෙහෙර	2,454	2,100	354	520	493	27	34	33	1	9	9	-	282	258	24
රස්නායකපුර	1,532	1,242	290	658	577	81	115	100	15	19	18	1	477	410	67
නිකවැරටිය	4,917	4,021	896	813	750	63	43	43	-	13	13	-	509	430	79
මහව	4,584	3,805	779	739	667	72	44	39	5	12	12	-	352	297	55
පොල්පිතිගම	6,896	5,775	1,121	1,684	1,555	129	51	47	4	20	17	3	580	503	77
ඉබ්බාගමුව	1,982	1,666	316	648	589	59	40	33	7	9	8	1	352	303	49
ගනේවත්ත	1,370	1,140	230	727	638	89	36	32	4	4	4	-	345	287	58
වාරියපොළ	2,217	1,822	395	757	701	56	47	39	8	11	11	-	357	309	48
කොබෙයිගනේ	2,059	1,665	394	877	766	111	59	52	7	30	27	3	449	382	67
බිංගිරිය	4,498	3,641	857	1,831	1,573	258	170	142	28	403	314	89	1,395	1,159	236
පඩුවස්නුවර	5,099	4,228	871	1,210	1,060	150	75	63	12	40	34	6	894	802	92
කටුපොත	1,530	1,264	266	798	734	64	34	32	2	9	9	-	246	216	30
බමුණාකොටුව	1,477	1,186	291	438	398	40	12	11	1	7	6	1	194	168	26
මාස්පොත	1,848	1,497	351	302	275	27	26	22	4	10	9	1	204	171	33
කුරුණෑගල	1,682	1,359	323	425	389	36	51	44	7	19	18	1	274	236	38
මල්ලවපිටිය	1,969	1,651	318	278	262	16	57	53	4	26	25	1	448	392	56
මාවතගම	1,949	1,554	395	478	430	48	67	57	10	9	8	1	418	340	78
රිදීගම	2,656	2,140	516	901	798	103	190	164	26	14	13	1	733	608	125
වීරඹුගෙදර	1,615	1,319	296	432	390	42	15	13	2	3	3	-	175	160	15
කුලියාපිටිය-නැගෙනහිර	1,891	1,557	334	571	521	50	56	55	1	6	6	-	371	331	40
කුලියාපිටිය-බටහිර	2,302	1,874	428	650	581	69	67	57	10	29	25	4	431	354	77
උඩුබද්දාව	2,122	1,663	459	820	719	101	90	74	16	104	89	15	827	664	163
පන්නල	6,056	4,789	1,267	1,099	946	153	87	77	10	42	38	4	687	556	131
නාරම්මල	2,160	1,774	386	355	332	23	20	19	1	1	1	-	210	172	38
අලව්ව	4,471	3,638	833	398	360	38	33	26	7	4	3	1	229	187	42
පොල්ගහවෙල	3,219	2,601	618	507	464	43	26	24	2	2	2	-	259	221	38
එකතුව	**89,580**	**73,130**	**16,450**	**20,700**	**18,608**	**2,092**	**1,725**	**1,519**	**206**	**881**	**747**	**134**	**13,256**	**11,264**	**1,992**

වගු අංක 3.9 : ප්‍රාදේශීය ලේකම් කොට්ඨාස මට්ටමින් ස්ත්‍රී/ පුරුෂ භාවය අනුව කෘෂිකාර්මික කටයුතුවල නිරත ගොවිකාරකයින් සංඛ්‍යාව - 2014

ප්‍රා.ලේ.කොට්ඨාසය	කෘෂිකාර්මික කටයුතුවල නිරත වූ ගොවිකාරකයන් සංඛ්‍යාව					
	වෙනත් සත්ත්ව පාලනයන්			ජලජීවී වගාව		
	කාරකයන් සංඛ්‍යාව	පුරුෂ	ස්ත්‍රී	කාරකයන් සංඛ්‍යාව	පුරුෂ	ස්ත්‍රී
ගිරිබාව	-	-	-	9	8	1
ගල්ගමුව	5	3	2	1	1	-
ඇහැටුවැව	2	2	-	5	4	1
අඹන්පොළ	3	2	1	1	1	-
කොටවෙහෙර	2	2	-	-	-	-
රස්නායකපුර	11	8	3	1	1	-
නිකවැරටිය	4	2	2	3	2	1
මහව	6	6	-	2	2	-
පොල්පිතිගම	7	5	2	15	13	2
ඉබ්බාගමුව	7	7	-	3	3	-
ගනේවත්ත	6	6	-	2	2	-
වාරියපොළ	2	2	-	2	2	-
කොබෙයිගනේ	5	4	1	1	1	-
බිංගිරිය	26	19	7	6	6	-
පඩුවස්නුවර	5	5	-	5	5	-
කටුපොත	4	3	1	2	-	2
බමුණාකොටුව	3	3	-	4	3	1
මාස්පොත	8	7	1	1	-	1
කුරුණෑගල	6	4	2	11	11	-
මල්ලවපිටිය	4	3	1	3	3	-
මාවතගම	4	3	1	6	5	1
රිදීගම	20	19	1	2	2	-
වීරඹුගෙදර	3	3	-	5	4	1
කුලියාපිටිය-නැගෙනහිර	3	2	1	4	4	-
කුලියාපිටිය-බටහිර	12	8	4	7	5	2
උඩුබද්දාව	5	5	-	9	6	3
පන්නල	17	14	3	24	19	5
නාරම්මල	2	2	-	14	13	1
අලව්ව	4	4	-	17	16	1
පොල්ගහවෙල	5	5	-	5	5	-
එකතුව	**191**	**158**	**33**	**170**	**147**	**23**

රූප සටහන 09 - ස්ත්‍රී/ පුරුෂ භාවය අනුව කෘෂිකාර්මික කටයුතුවල නිරත ගොවිකාරකයින් (කුරුණෑගල දිස්ත්‍රික්කය) - 2014

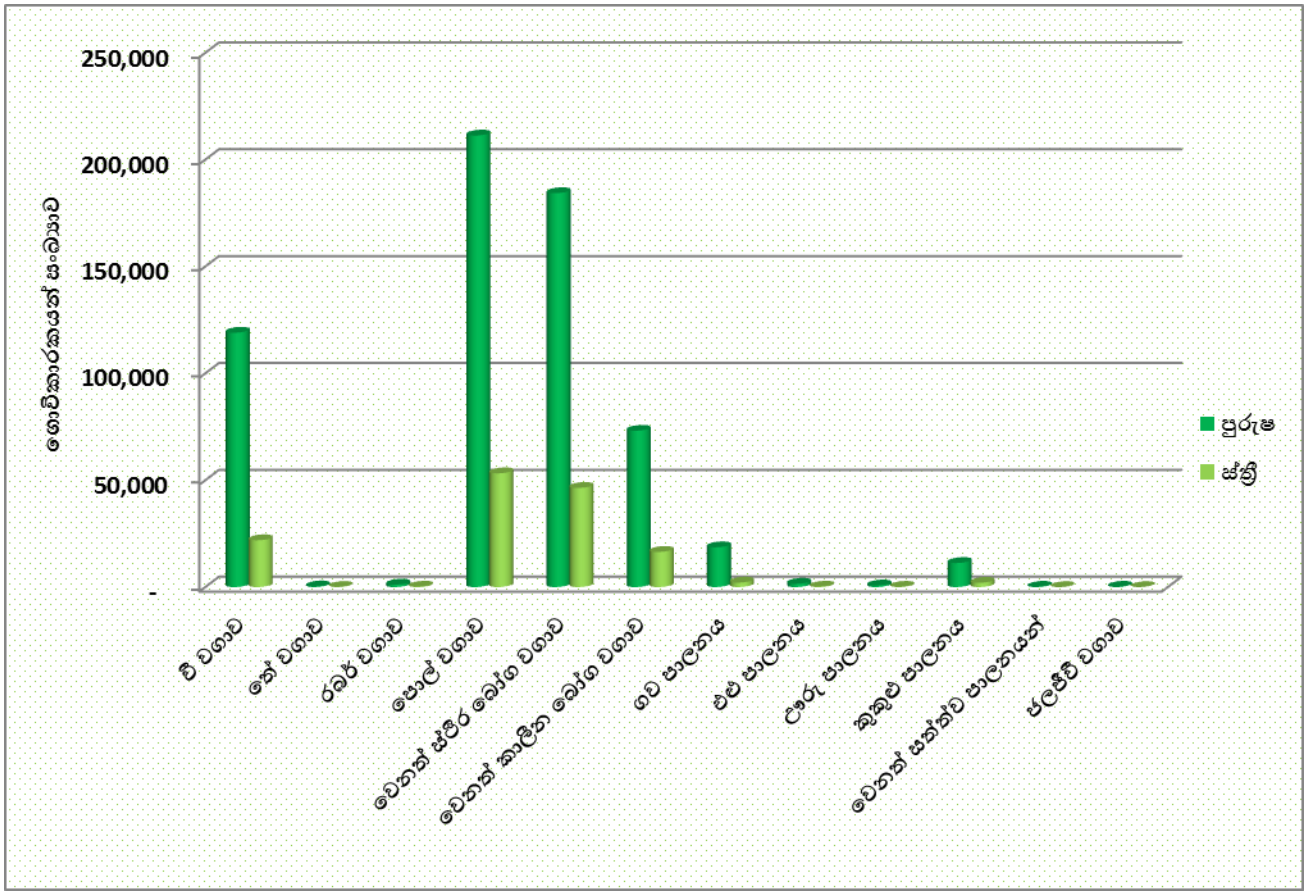

3.10 : ප්‍රාදේශීය ලේකම් කොට්ඨාස මට්ටමින් ස්ත්‍රී/ පුරුෂ භාවය අනුව කෘෂිකාර්මික කටයුතුවල නිරතව සිටි ගොවිකාරකයින් සංඛ්‍යාවෙහි ප්‍රතිශතය - 2014

ආර්ථික සංගණනය යටතේ 2014 වර්ෂයේ සිදුකරනලද කෘෂිකාර්මික කටයුතු ගණන් ගැනීමේ අදියරේදී දිස්ත්‍රික්ක මට්ටමින් එක් එක් ගොවි කාණ්ඩවල ගොවිකාරකයින් නිරතව සිටි ආර්ථික කටයුතු පිළිබඳ තොරතුරු රැස්කරන ලදී.

ඒ අනුව කුරුණෑගල දිස්ත්‍රික්කයේ ගොවි කාණ්ඩවල ගොවිකාරකයින් තමාගේ ම ආර්ථික කටයුත්ත ලෙස වී වගාවේ යෙදුණු සංඛ්‍යාවෙහි ප්‍රතිශතය 49% කි. මෙම දිස්ත්‍රික්කයේ ප්‍රාදේශීය ලේකම් කොට්ඨාස අතුරින් වී වගාවේ නිරතවූ වැඩිම ගොවිකාරකයින් සංඛ්‍යාවෙහි ප්‍රතිශතය වන 71% ක් කොටවෙහෙර ප්‍රාදේශීය ලේකම් කොට්ඨාසයෙන් වාර්තා වන අතර අඩුම ගොවිකාරකයින් සංඛ්‍යාවෙහි ප්‍රතිශතය වන 22% ක් වාර්තා වන්නේ උඩුබද්දාව ප්‍රාදේශීය ලේකම් කොට්ඨාසයෙනි.

කුරුණෑගල දිස්ත්‍රික්කයේ තේ වගාව සිදුකරනු ලබන ගොවිකාරකයින්ගේ ප්‍රතිශතය 0.1% ක් වන අතර එයින් වැඩිම ප්‍රතිශතය වන 0.8% උඩුබද්දාව ප්‍රාදේශීය ලේකම් කොට්ඨාසයෙන් වාර්තා වේ.

කුරුණෑගල දිස්ත්‍රික්කයේ රබර් වගාව සිදුකරනු ලබන ගොවිකාරකයින්ගේ ප්‍රතිශතය 0.5% ක් වන අතර එයින් වැඩිම ප්‍රතිශතය වන 5.3% මාවතගම ප්‍රාදේශීය ලේකම් කොට්ඨාසයෙන්ද වාර්තාවේ.

කුරුණෑගල දිස්ත්‍රික්කයේ පොල් වගාව සිදුකරනු ලබන ගොවිකාරකයින්ගේ ප්‍රතිශතය 91% ක් වන අතර එයින් වැඩිම ප්‍රතිශතය වන 98% බිංගිරිය ප්‍රාදේශීය ලේකම් කොට්ඨාසයෙන්ද, අඩුම ප්‍රතිශතය වන 74% ගල්ගමුව ප්‍රාදේශීය ලේකම් කොට්ඨාසයෙන්ද වාර්තාවේ.

දිස්ත්‍රික්කයේ ගොවි කාණ්ඩ අතුරින් වෙනත් ස්ථිර බෝග වගාකරනු ලබන ගොවිකාරකයින්ගේ ප්‍රතිශතය 79% කි. එයින් වැඩිම ප්‍රතිශතය 93% මල්ලවපිටිය ප්‍රාදේශීය ලේකම් කොට්ඨාසයෙන්ද, අඩුම ප්‍රතිශතය වන 58% බමුණාකොටුව ප්‍රාදේශීය ලේකම් කොට්ඨාසයෙන්ද වාර්තාවේ.

කුරුණෑගල දිස්ත්‍රික්කයේ ගොවි කාණ්ඩවල අනෙකුත් කාලීන බෝග වගාව සිදුකරන ලද ගොවිකාරකයින්ගේ ප්‍රතිශතය 31% වන අතර එහි වැඩිම ප්‍රතිශතය වන ගොවිකාරකයින්ගෙන් 53% ක් නිකවැරටිය ප්‍රාදේශීය ලේකම් කොට්ඨාසයෙන් ද අඩුම ප්‍රතිශතය වන 15% ඉබ්බාගමුව ප්‍රාදේශීය ලේකම් කොට්ඨාසයෙන්ද වාර්තාවේ.

දිස්ත්‍රික්කයේ ගව පාලනය සිදුකරන ගොවිකාරකයින්ගේ ප්‍රතිශතය 7% කි. වැඩිවශයෙන් ගව පාලනය සිදුකරනු ලබන ප්‍රාදේශීය ලේකම් කොට්ඨාසය වන්නේ බිංගිරිය වේ. එම අගය 14% කි.

කුරුණෑගල දිස්ත්‍රික්කයේ එළු පාලනය සිදුකරන ගොවිකාරකයින්ගේ ප්‍රතිශතය 0.6% ක් වන අතර දිස්ත්‍රික්කයේ වැඩිම ප්‍රතිශතය වන 2.4% රස්නායකපුර ප්‍රාදේශීය ලේකම් කොට්ඨාසයෙන් වාර්තාවේ.

කුරුණෑගල දිස්ත්‍රික්කයේ ඌරන් පාලනය සිදුකරන ගොවිකාරකයින්ගේ ප්‍රතිශතය 0.3% ක් වන අතර දිස්ත්‍රික්කයේ වැඩිම ප්‍රතිශතය වන 3.1% බිංගිරිය ප්‍රාදේශීය ලේකම් කොට්ඨාසයෙන් වාර්තාවේ.

කුරුණෑගල දිස්ත්‍රික්කයේ කුකුළු පාලනය සිදුකරන ගොවිකාරකයින්ගේ ප්‍රතිශතය 5% කි. වැඩි වශයෙන් කුකුළු පාලනය සිදුකරන ප්‍රාදේශීය ලේකම් කොට්ඨාසය වන්නේ බිංගිරිය ප්‍රාදේශීය ලේකම් කොට්ඨාසය (11%) වන අතර අඩුවෙන්ම කුකුළු පාලනය සිදුකරන්නේ නාරම්මල හා අලව්ව යන ප්‍රාදේශීය ලේකම් කොට්ඨාසවල වේ. එම අගය 2%කි.

කුරුණෑගල දිස්ත්‍රික්කයේ වෙනත් සත්ත්ව පාලන කටයුතු සිදුකරන ගොවිකාරකයින්ගේ ප්‍රතිශතය 0.1% ක් ලෙස වාර්තා වේ.

මෙහිදී සාමාන්‍යයෙන් කුරුණෑගල දිස්ත්‍රික්කයේ ගොවිකාරකයින්, කෘෂිකාර්මික කටයුතු 3 ක පමණ යෙදී සිටින බව පෙන්නුම් කරයි.

වගු අංක 3.10 : ප්‍රාදේශීය ලේකම් කොට්ඨාස මට්ටමින් ස්ත්‍රී/ පුරුෂ භාවය අනුව කෘෂිකාර්මික කටයුතුවල නිරතව සිටි ගොවිකාරකයින් සංඛ්‍යාවෙහි ප්‍රතිශතය - 2014 (සම්බන්ධිතයි)

ප්‍රා.ලේ.කොට්ඨාසය	කෘෂිකාර්මික කටයුතුවල නිරත වූ ගොවිකාරකයන් සංඛ්‍යාවෙහි ප්‍රතිශතය(%)											
	වී වගාව			තේ වගාව			රබර් වගාව			පොල් වගාව		
	එකතුව	පුරුෂ	ස්ත්‍රී	එකතුව	පුරුෂ	ස්ත්‍රී	එකතුව	පුරුෂ	ස්ත්‍රී	එකතුව	පුරුෂ	ස්ත්‍රී
ගිරිබාව	64	69	45	0.0	0.0	0.0	0.0	0.0	0.0	81	81	80
ගල්ගමුව	49	53	34	0.0	0.0	0.0	0.0	0.0	0.0	74	74	75
ඇහැටුවැව	64	68	45	0.0	0.0	0.0	0.0	0.0	0.0	78	77	78
අඹන්පොළ	56	61	40	0.0	0.0	0.0	0.0	0.0	0.0	89	89	89
කොටවෙහෙර	71	73	60	0.0	0.0	0.0	0.2	0.2	0.0	87	87	86
රස්නායකපුර	39	43	25	0.0	0.0	0.0	0.0	0.0	0.0	92	91	92
නිකවැරටිය	59	64	40	0.0	0.0	0.0	0.0	0.0	0.0	89	88	90
මහව	53	56	42	0.5	0.4	0.7	0.0	0.0	0.0	86	86	85
පොල්පිතිගම	60	63	49	0.0	0.0	0.0	0.0	0.0	0.0	93	93	93
ඉබ්බාගමුව	58	60	52	0.3	0.3	0.3	0.0	0.0	0.0	90	90	90
ගනේවත්ත	53	56	44	0.2	0.2	0.1	0.0	0.0	0.0	91	91	91
වාරියපොළ	50	53	40	0.0	0.0	0.0	0.0	0.0	0.0	96	96	96
කොබෙයිගනේ	43	46	31	0.0	0.0	0.0	0.0	0.0	0.0	96	95	97
බිංගිරිය	29	32	18	0.0	0.0	0.0	0.0	0.0	0.0	98	97	98
පඩුවස්නුවර	47	50	35	0.0	0.0	0.0	0.0	0.0	0.0	95	95	95
කටුපොත	60	64	46	0.0	0.0	0.1	0.0	0.0	0.0	97	97	98
බමුණාකොටුව	59	60	54	0.1	0.1	0.1	0.0	0.0	0.0	91	90	93
මාස්පොත	48	50	41	0.0	0.0	0.0	0.0	0.0	0.0	94	94	94
කුරුණෑගල	49	51	41	0.2	0.1	0.3	0.2	0.2	0.2	88	88	88
මල්ලවපිටිය	44	45	38	0.1	0.1	0.0	0.7	0.8	0.5	96	96	96
මාවතගම	48	50	41	0.1	0.1	0.1	5.3	5.5	4.6	88	88	89
රිදීගම	37	39	27	0.5	0.6	0.4	0.9	0.9	0.6	86	85	87
වීරඹුගෙදර	56	59	48	0.1	0.1	0.1	0.2	0.2	0.1	96	96	97
කුලියාපිටිය-නැගෙනහිර	49	51	41	0.0	0.0	0.0	0.0	0.0	0.0	97	97	98
කුලියාපිටිය-බටහිර	37	39	31	0.0	0.0	0.0	0.0	0.0	0.0	96	96	96
උඩුබද්දාව	22	24	15	0.8	0.9	0.6	0.0	0.0	0.0	96	96	96
පන්නල	32	34	25	0.0	0.0	0.0	0.3	0.3	0.1	95	95	96
නාරම්මල	49	51	41	0.1	0.1	0.0	0.2	0.2	0.1	92	92	93
අලව්ව	43	45	33	0.1	0.1	0.2	3.3	3.6	2.3	92	92	92
පොල්ගහවෙල	61	62	55	0.0	0.0	0.1	3.3	3.5	2.8	94	94	94
එකතුව	**49**	**51**	**38**	**0.1**	**0.1**	**0.1**	**0.5**	**0.5**	**0.3**	**91**	**91**	**91**

වගු අංක 3.10 : ප්‍රාදේශීය ලේකම් කොට්ඨාස මට්ටමින් ස්ත්‍රී/ පුරුෂ භාවය අනුව කෘෂිකාර්මික කටයුතුවල නිරතව සිටි ගොවිකාරකයින් සංඛ්‍යාවෙහි ප්‍රතිශතය - 2014 (සම්බන්ධිතයි)

ප්‍රා.ලේ.කොට්ඨාසය	කෘෂිකාර්මික කටයුතුවල නිරත වූ ගොවිකාරකයන් සංඛ්‍යාවෙහි ප්‍රතිශතය(%)											
	වෙනත් ස්ථිර බෝග වගාව			වෙනත් කාලීන බෝග වගාව			ගව පාලනය			එළු පාලනය		
	එකතුව	පුරුෂ	ස්ත්‍රී	එකතුව	පුරුෂ	ස්ත්‍රී	එකතුව	පුරුෂ	ස්ත්‍රී	එකතුව	පුරුෂ	ස්ත්‍රී
ගිරිබාව	80	79	82	38	39	35	5	6	2	0.9	1.0	0.2
ගල්ගමුව	80	80	80	46	46	45	4	5	2	0.5	0.6	0.1
ඇහැටුවැව	81	81	83	45	46	40	7	8	2	0.3	0.4	0.1
අඹන්පොළ	92	92	94	49	50	45	6	7	3	0.4	0.4	0.4
කොටවෙහෙර	85	85	85	46	46	42	10	11	3	0.6	0.7	0.1
රස්නායකපුර	71	72	71	31	31	32	14	15	9	2.4	2.5	1.6
නිකවැරටිය	89	89	91	53	55	48	9	10	3	0.5	0.6	0.0
මහව	72	72	73	33	34	29	5	6	3	0.3	0.4	0.2
පොල්පිතිගම	83	82	85	34	35	29	8	9	3	0.2	0.3	0.1
ඉබ්බාගමුව	75	75	73	15	16	12	5	6	2	0.3	0.3	0.3
ගනේවත්ත	74	74	74	16	17	13	9	10	5	0.4	0.5	0.2
වාරියපොළ	75	75	76	19	19	16	6	7	2	0.4	0.4	0.3
කොබෙයිගනේ	69	69	71	25	25	24	11	11	7	0.7	0.8	0.4
බිංගිරිය	87	87	87	35	36	32	14	16	10	1.3	1.4	1.0
පඩුවස්නුවර	86	86	86	41	42	37	10	11	6	0.6	0.6	0.5
කටුපොත	82	82	82	23	23	21	12	14	5	0.5	0.6	0.2
බමුණාකොටුව	58	57	59	21	22	21	6	7	3	0.2	0.2	0.1
මාස්පොත	92	92	90	40	41	36	6	7	3	0.6	0.6	0.4
කුරුණෑගල	72	71	75	26	26	29	7	7	3	0.8	0.8	0.6
මල්ලවපිටිය	93	92	93	33	34	29	5	5	1	1.0	1.1	0.4
මාවතගම	86	86	89	26	26	27	6	7	3	0.9	1.0	0.7
රිදීගම	84	84	85	18	18	17	6	7	3	1.3	1.4	0.8
වීරඹුගෙදර	64	64	63	26	26	23	7	8	3	0.2	0.3	0.2
කුලියාපිටිය-නැගෙනහිර	77	76	79	22	22	22	7	7	3	0.6	0.8	0.1
කුලියාපිටිය-බටහිර	71	71	70	18	19	15	5	6	2	0.5	0.6	0.4
උඩුබද්දාව	71	71	70	26	26	23	10	11	5	1.1	1.2	0.8
පන්නල	87	87	86	32	33	31	6	6	4	0.5	0.5	0.2
නාරම්මල	65	65	66	25	26	24	4	5	1	0.2	0.3	0.1
අලව්ව	83	83	82	38	39	36	3	4	2	0.3	0.3	0.3
පොල්ගහවෙල	89	89	89	38	39	37	6	7	3	0.3	0.4	0.1
එකතුව	**79**	**79**	**80**	**31**	**31**	**28**	**7**	**8**	**4**	**0.6**	**0.7**	**0.4**

වගු අංක 3.10 : ප්‍රාදේශීය ලේකම් කොට්ඨාස මට්ටමින් ස්ත්‍රී/ පුරුෂ භාවය අනුව කෘෂිකාර්මික කටයුතුවල නිරතව සිටි ගොවිකාරකයින් සංඛ්‍යාවෙහි ප්‍රතිශතය - 2014

ප්‍රා.ලේ.කොට්ඨාසය	කෘෂිකාර්මික කටයුතුවල නිරත වූ ගොවිකාරකයන් සංඛ්‍යාවෙහි ප්‍රතිශතය(%)												මුළු ගණන		
	ඌරු පාලනය			කුකුළු පාලනය			වෙනත් සත්ත්ව පාලනයන්			ජලජීවී වගාව			ගොවිකාරකයන් නිරත වන සාමාන්‍ය කෘෂිකාර්මික කටයුතු සංඛ්‍යාව (%)		
	එකතුව	පුරුෂ	ස්ත්‍රී	එකතුව	පුරුෂ	ස්ත්‍රී	එකතුව	පුරුෂ	ස්ත්‍රී	එකතුව	පුරුෂ	ස්ත්‍රී	එකතුව	පුරුෂ	ස්ත්‍රී
ගිරිබාව	0.1	0.1	0.0	7	7	4	0.0	0.0	0.0	0.1	0.1	0.1	**3**	**3**	**2**
ගල්ගමුව	0.0	0.0	0.0	3	4	3	0.0	0.0	0.1	0.0	0.0	0.0	**3**	**3**	**2**
ඇහැටුවැව	0.1	0.1	0.1	4	5	3	0.0	0.0	0.0	0.1	0.1	0.1	**3**	**3**	**3**
අඹන්පොළ	0.2	0.2	0.0	5	5	4	0.1	0.0	0.1	0.0	0.0	0.0	**3**	**3**	**3**
කොටවෙහෙර	0.2	0.2	0.0	5	6	3	0.0	0.0	0.0	0.0	0.0	0.0	**3**	**3**	**3**
රස්නායකපුර	0.4	0.5	0.1	10	10	7	0.2	0.2	0.3	0.0	0.0	0.0	**3**	**3**	**2**
නිකවැරටිය	0.1	0.2	0.0	6	6	4	0.0	0.0	0.1	0.0	0.0	0.1	**3**	**3**	**3**
මහව	0.1	0.1	0.0	3	3	2	0.0	0.1	0.0	0.0	0.0	0.0	**3**	**3**	**2**
පොල්පිතිගම	0.1	0.1	0.1	3	3	2	0.0	0.0	0.1	0.1	0.1	0.1	**3**	**3**	**3**
ඉබ්බාගමුව	0.1	0.1	0.0	3	3	2	0.1	0.1	0.0	0.0	0.0	0.0	**2**	**3**	**2**
ගනේවත්ත	0.0	0.1	0.0	4	4	3	0.1	0.1	0.0	0.0	0.0	0.0	**2**	**3**	**2**
වාරියපොළ	0.1	0.1	0.0	3	3	2	0.0	0.0	0.0	0.0	0.0	0.0	**2**	**3**	**2**
කොබෙයිගනේ	0.4	0.4	0.2	5	6	4	0.1	0.1	0.1	0.0	0.0	0.0	**2**	**3**	**2**
බිංගිරිය	3.1	3.1	3.3	11	11	9	0.2	0.2	0.3	0.0	0.1	0.0	**3**	**3**	**3**
පඩුවස්නුවර	0.3	0.3	0.3	7	8	4	0.0	0.0	0.0	0.0	0.0	0.0	**3**	**3**	**3**
කටුපොත	0.1	0.2	0.0	4	4	2	0.1	0.1	0.1	0.0	0.0	0.2	**3**	**3**	**3**
බමුණාකොටුව	0.1	0.1	0.1	3	3	2	0.0	0.1	0.0	0.1	0.1	0.1	**2**	**2**	**2**
මාස්පොත	0.2	0.2	0.1	4	5	3	0.2	0.2	0.1	0.0	0.0	0.1	**3**	**3**	**3**
කුරුණෑගල	0.3	0.3	0.1	4	4	3	0.1	0.1	0.2	0.2	0.2	0.0	**2**	**2**	**2**
මල්ලවපිටිය	0.4	0.5	0.1	8	8	5	0.1	0.1	0.1	0.1	0.1	0.0	**3**	**3**	**3**
මාවතගම	0.1	0.1	0.1	6	6	5	0.1	0.1	0.1	0.1	0.1	0.1	**3**	**3**	**3**
රිදීගම	0.1	0.1	0.0	5	5	4	0.1	0.2	0.0	0.0	0.0	0.0	**2**	**2**	**2**
වීරඹුගෙදර	0.0	0.1	0.0	3	3	1	0.0	0.1	0.0	0.1	0.1	0.1	**3**	**3**	**2**
කුලියාපිටිය-නැගෙනහිර	0.1	0.1	0.0	4	5	3	0.0	0.0	0.1	0.0	0.1	0.0	**3**	**3**	**2**
කුලියාපිටිය-බටහිර	0.2	0.2	0.1	3	3	3	0.1	0.1	0.1	0.1	0.0	0.1	**2**	**2**	**2**
උඩුබද්දාව	1.3	1.4	0.8	10	10	8	0.1	0.1	0.0	0.1	0.1	0.2	**2**	**2**	**2**
පන්නල	0.2	0.3	0.1	4	4	3	0.1	0.1	0.1	0.1	0.1	0.1	**3**	**3**	**2**
නාරම්මල	0.0	0.0	0.0	2	2	2	0.0	0.0	0.0	0.2	0.2	0.1	**2**	**2**	**2**
අලව්ව	0.0	0.0	0.0	2	2	2	0.0	0.0	0.0	0.1	0.2	0.0	**3**	**3**	**2**
පොල්ගහවෙල	0.0	0.0	0.0	3	3	2	0.1	0.1	0.0	0.1	0.1	0.0	**3**	**3**	**3**
එකතුව	**0.3**	**0.3**	**0.2**	**5**	**5**	**3**	**0.1**	**0.1**	**0.1**	**0.1**	**0.1**	**0.0**	**3**	**3**	**2**

රූප සටහන 10 - කෘෂිකාර්මික කටයුතුවල නිරතව සිටි ගොවිකාරකයින් සංඛ්‍යාවෙහි ප්‍රතිශතය (කුරුණෑගල දිස්ත්‍රික්කය) - 2014

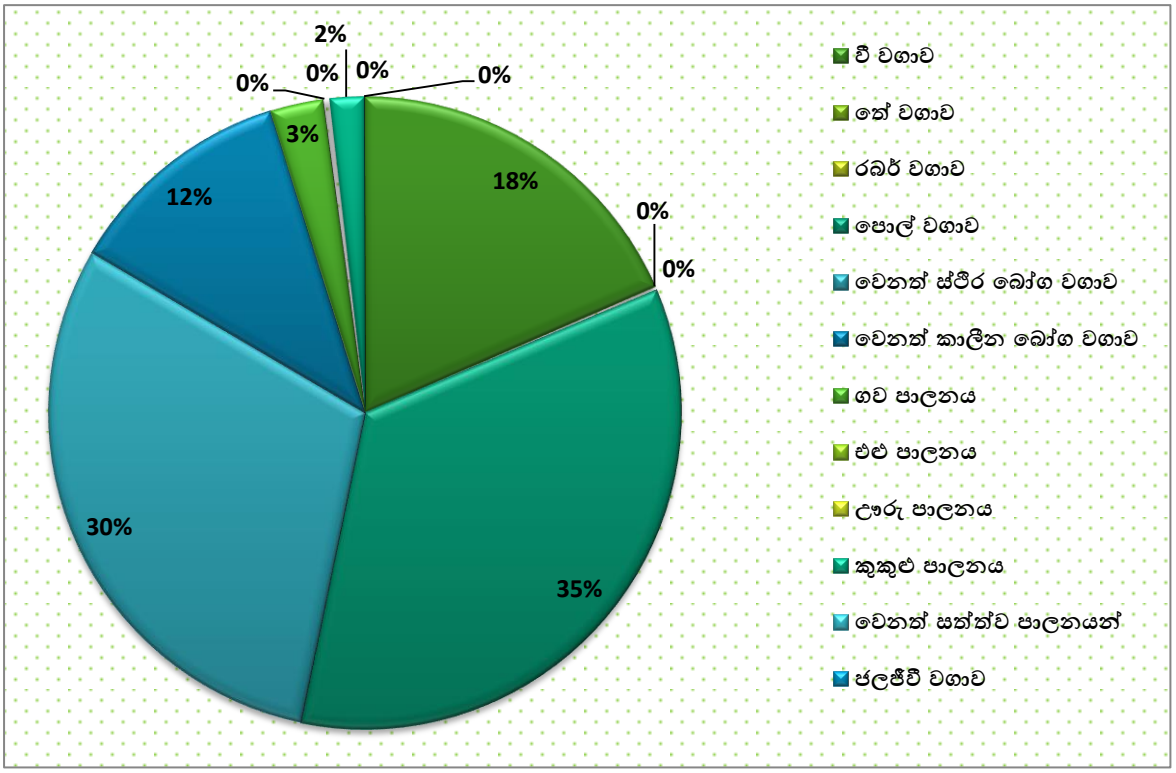

3.11 : ප්‍රාදේශීය ලේකම් කොට්ඨාස මට්ටමින් කෘෂිකර්මාන්තය හැර වෙනත් ආර්ථික කටයුත්තක නිරත ගොවිකාරකයින් සංඛ්‍යාව - 2014

මෙවර පවත්වන ලද ආර්ථික සංගණනයේ කෘෂිකාර්මික තොරතුරු රැස්කිරීමේ අදියරේදී ගොවිකාරකයා කෘෂිකාර්මාන්තයට අමතරව වෙනත් ආර්ථික කටයුත්තක නිරතවේද? නැද්ද? යන්න පිළිබඳවද තොරතුරු රැස්කරන ලදි.

කුරුණෑගල දිස්ත්‍රික්කයේ සිටින මුළු ගොවිකාරකයින් සංඛ්‍යාව 290,552 කි. ඉන් වැඩිම ගොවිකාරකයින් සංඛ්‍යාව (20,441) පොල්පිතිගම ප්‍රාදේශීය ලේකම් කොට්ඨාසයෙන් වාර්තා වන අතර එය 7% කි. අඩුම ගොවිකාරකයින් සංඛ්‍යාව (4,666) මාස්පොත ප්‍රාදේශීය ලේකම් කොට්ඨාසයෙන් වාර්තා වන අතර එය 1.6% කි.

එම දිස්ත්‍රික්කයේ පදිංචි මුළු ගොවිකාරකයින්ගෙන් කෘෂිකාර්මාන්තයට අමතරව වෙනත් ආර්ථික කටයුත්තක නිරත ගොවිකාරකයින් සංඛ්‍යාව 173,309 වන අතර ඉන් වැඩිම අගය වන 11,907 පන්නල ප්‍රාදේශීය ලේකම් කොට්ඨාසයෙන් වාර්තා වේ. ප්‍රතිශතයක් වශයෙන් එය 6.9% කි. කෘෂිකාර්මාන්තයට අමතරව වෙනත් ආර්ථික කටයුත්තක නිරත ගොවිකාරකයින්ගෙන් අඩුම සංඛ්‍යාව වන 2,443 කොටවෙහෙර ප්‍රාදේශීය ලේකම් කොට්ඨාසයෙන් වාර්තා වන අතර එය ප්‍රතිශතයක් වශයෙන් 1.4% කි.

එමෙන්ම කුරුණෑගල දිස්ත්‍රික්කයේ පදිංචි මුළු ගොවිකාරකයින්ගෙන් කෘෂිකාර්මික කටයුතුවල පමණක් නිරත වන ගොවිකාරකයින් සංඛ්‍යාව 117,243 ක් වන අතර ඉන් වැඩිම අගය වන 10,138 පොල්පිතිගම ප්‍රාදේශීය ලේකම් කොට්ඨාසයෙන් වාර්තා වේ. ප්‍රතිශතයක් වශයෙන් එය 8.6% කි. එමෙන්ම එහි අඩුම සංඛ්‍යාව වන 1,294 කුරුණෑගල ප්‍රාදේශීය ලේකම් කොට්ඨාසයෙන් වාර්තා වන අතර එය ප්‍රතිශතයක් වශයෙන් 1.1% කි.

වගු අංක 3.11 : ප්‍රාදේශීය ලේකම් කොට්ඨාස මට්ටමින් වෙනත් ආර්ථික කටයුත්තක නිරත ගොවිකාරකයින් සංඛ්‍යාව - 2014

ප්‍රා.ලේ.කොට්ඨාසය	ගොවිකාරකයන්					
	වෙනත් ආර්ථික කටයුත්තක නිරත සංඛ්‍යාව	%	වෙනත් ආර්ථික කටයුත්තක නිරත නොවන සංඛ්‍යාව	%	මුළු ගණන	%
ගිරිබාව	2,760	1.6	5,282	4.5	8,042	2.8
ගල්ගමුව	6,578	3.8	6,681	5.7	13,259	4.6
ඇහැටුවැව	2,579	1.5	4,221	3.6	6,800	2.3
අඹන්පොළ	3,620	2.1	2,214	1.9	5,834	2.0
කොටවෙහෙර	2,443	1.4	2,925	2.5	5,368	1.8
රස්නායකපුර	3,013	1.7	1,857	1.6	4,870	1.7
නිකවැරටිය	4,150	2.4	5,058	4.3	9,208	3.2
මහව	7,727	4.5	5,988	5.1	13,715	4.7
පොල්පිතිගම	10,303	5.9	10,138	8.6	20,441	7.0
ඉබ්බාගමුව	7,547	4.4	5,440	4.6	12,987	4.5
ගනේවත්ත	4,732	2.7	3,573	3.0	8,305	2.9
වාරියපොළ	7,190	4.1	4,734	4.0	11,924	4.1
කොබෙයිගනේ	4,720	2.7	3,620	3.1	8,340	2.9
බිංගිරිය	9,255	5.3	3,546	3.0	12,801	4.4
පඩුවස්නුවර	6,869	4.0	5,537	4.7	12,406	4.3
කටුපොත	4,267	2.5	2,384	2.0	6,651	2.3
බමුණාකොටුව	4,726	2.7	2,185	1.9	6,911	2.4
මාස්පොත	3,169	1.8	1,497	1.3	4,666	1.6
කුරුණෑගල	5,093	2.9	1,294	1.1	6,387	2.2
මල්ලවපිටිය	4,582	2.6	1,352	1.2	5,934	2.0
මාවතගම	4,890	2.8	2,529	2.2	7,419	2.6
රිදීගම	9,508	5.5	5,303	4.5	14,811	5.1
වීරඹුගෙදර	4,759	2.7	1,534	1.3	6,293	2.2
කුලියාපිටිය-නැගෙනහිර	5,717	3.3	2,907	2.5	8,624	3.0
කුලියාපිටිය-බටහිර	7,968	4.6	4,966	4.2	12,934	4.5
උඩුබද්දාව	5,662	3.3	2,626	2.2	8,288	2.9
පන්නල	11,907	6.9	6,904	5.9	18,811	6.5
නාරම්මල	5,082	2.9	3,423	2.9	8,505	2.9
අලව්ව	6,830	3.9	4,823	4.1	11,653	4.0
පොල්ගහවෙල	5,663	3.3	2,702	2.3	8,365	2.9
එකතුව	**173,309**	**100.0**	**117,243**	**100.0**	**290,552**	**100.0**

රූප සටහන 11 - ප්‍රාදේශීය ලේකම් කොට්ඨාස මට්ටමින් වෙනත් ආර්ථික කටයුත්තක නිරත ගොවිකාරකයින් (කුරුණෑගල දිස්ත්‍රික්කය) - 2014

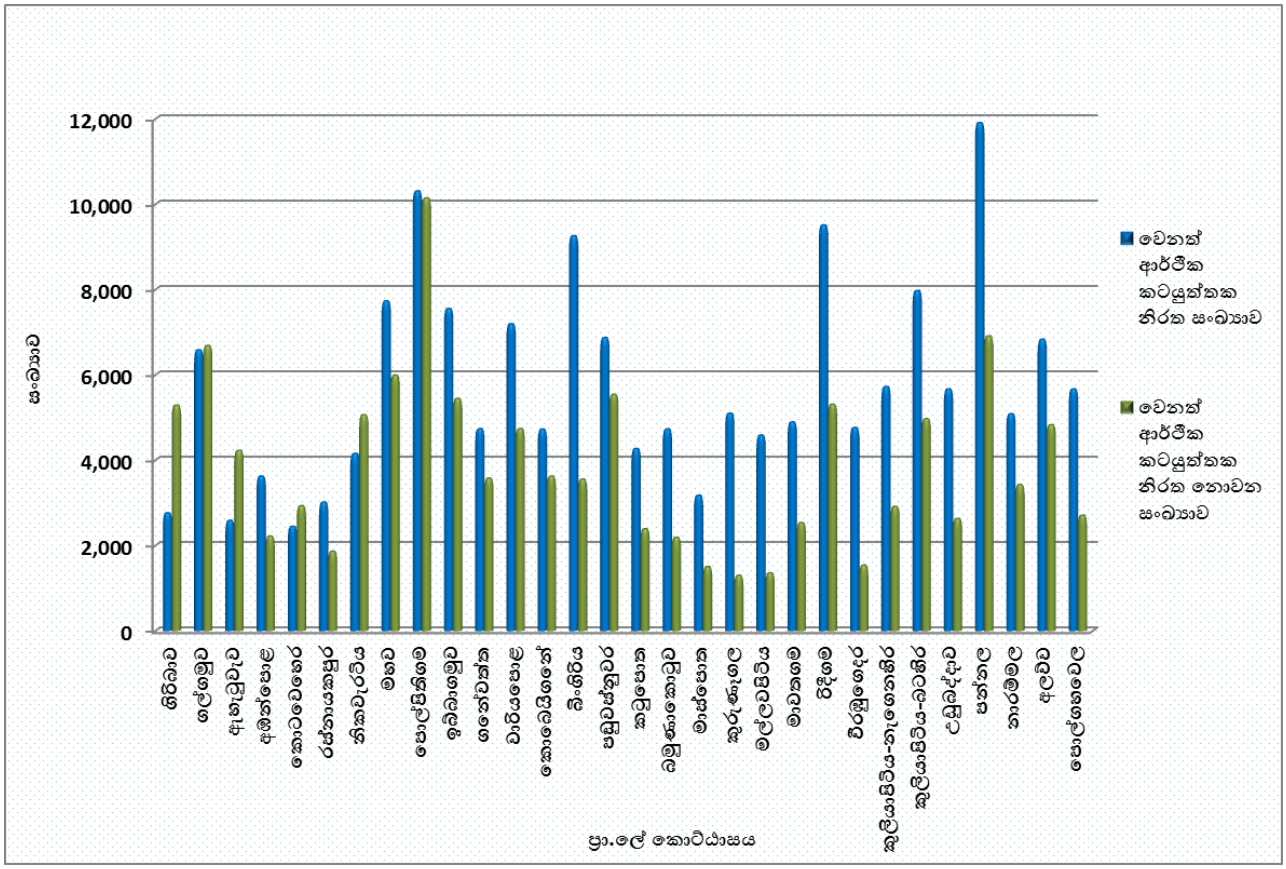

3.12 : ප්‍රාදේශීය ලේකම් කොට්ඨාස මට්ටමින් වෙනත් රැකියාවන් සහ ආදායම් මාර්ග හා ස්ත්‍රී/ පුරුෂ භාවය අනුව ගොවිකාරකයින්යින් සංඛ්‍යාව - 2014

2014 වර්ෂයේ දී සිදු කළ ආර්ථික සංගණනය යටතේ, කෘෂිකාර්මික කටයුතු පිළිබඳ ගණන් ගැනීමේ දී ගොවිකාරකයන්ගේ කෘෂිකර්මාන්තය හැර වෙනත් ආර්ථික කටයුතුවල නිරත වීම හෙවත් ඔවුන්ගේ ප්‍රධාන රැකියාව පිළිබඳ තොරතුරු ප්‍රාදේශීය ලේකම් කොට්ඨාස මට්ටමින් එක් රැස් කරන ලදී. මෙහි දී ගොවිකාරකයින් වැටුප් ලබන රැකියාවක නිරත වන්නේ ද එසේ නිරත වන්නේ නම් එය කුමන අංශයක රැකියාවක් ද යන තොරතුරු ලබා ගන්නා ලදී. ඒ අනුව රාජ්‍ය අංශය, අර්ධ රාජ්‍ය අංශය හා පෞද්ගලික අංශයේ රැකියාවල ඔවුන් නිරත වන බවට වාර්තා විය.

කුරුණෑගල දිස්ත්‍රික්කයෙහි ගොවිකාරකයන්ගේ වැටුප් සහිත රැකියාවන්වල නිරතවන සංඛ්‍යාවෙන් වැඩිම සංඛ්‍යාවක් (42,311) වාර්තා වී ඇත්තේ පෞද්ගලික අංශයෙහි රැකියාවල නිරත වන ගොවි කාරකයන් වේ. අඩුම සංඛ්‍යාව (3,382) ක් සේවයෙහි නිරත බවට වාර්තා වන්නේ අර්ධ රාජ්‍ය අංශයෙහි රැකියාවන්වල වේ. රාජ්‍ය අංශයෙහි සේවයේ නිරත සංඛ්‍යාව (30,184) කි. පෞද්ගලික අංශයෙහි රැකියාවල නිරත සංඛ්‍යාවෙන් වැඩි අගයක් පන්නල ප්‍රාදේශීය ලේකම් කොට්ඨාසයෙන් (3,755) වාර්තා වී ඇති අතර අඩුම සංඛ්‍යාව කොටවෙහෙර ප්‍රාදේශීය ලේකම් කොට්ඨාසයෙන් (226) වාර්තා වේ. අර්ධ රාජ්‍ය අංශයෙහි රැකියා කරන ගොවිකාරකයින්ගෙන් ඉහළම අගය පන්නල ප්‍රාදේශීය ලේකම් කොට්ඨාසය තුළ බවට තොරතුරු ලැබී ඇත. එය 213 ක් වේ.

රාජ්‍ය අංශයේ රැකියාවල නිරත ගොවිකාරකයින්ගේ ස්ත්‍රී/ පුරුෂ භාවය සැළකීමේ දී එයින් වැඩිම ගොවිකාරකයින් සංඛ්‍යාව පිරිමි වේ. එම පිරිස සංඛ්‍යාත්මකව (26,523) ක් බවට වාර්තා වන අතර රාජ්‍ය අංශයේ රැකියා වල නිරත වන්නන්ගෙන් මුළු ගණනින් 87.9% ප්‍රතිශතයකි. කාන්තාවන් සම්බන්ධව එම අගය 3,661 වේ. රාජ්‍ය අංශයේ ආදායම් ලබන පිරිමි රැකියා නියුක්තියෙන් ඉහළ ම අගයක් (1,831) මහව ප්‍රාදේශීය ලේකම් කොට්ඨාසයෙන් වාර්තා වේ. මෙහි අඩුම අගය වන ගොවිකාරකයින් (308) රාජ්‍ය අංශයේ සේවය කරන්නන්ගෙන් 1% ප්‍රතිශතයක් ලෙස රස්නායකපුර ප්‍රාදේශීය ලේකම් කොට්ඨාසය තුළ වාර්තා වේ. රාජ්‍ය සේවයෙහි කාන්තාවන් වැඩිම සංඛ්‍යාව වාර්තා වන්නේ ගල්ගමුව ප්‍රාදේශීය ලේකම් කොට්ඨාසයෙනි. එය (231) රාජ්‍ය අංශයෙහි සේවය කරන මුළු සංඛ්‍යාවෙන් 0.8% ක් වේ. රස්නායකපුර ප්‍රාදේශීය ලේකම් කොට්ඨාසයෙන් රාජ්‍ය සේවයෙහි නිරත කාන්තාවන්ගේ අඩුම අගය (40) වාර්තා වේ.

අර්ධ රාජ්‍ය අංශයෙ හි වැඩිම සංඛ්‍යාව පිරිමි ගොවිකාරකයින් වන බව වගු අංක 12 අනුව වාර්තා වේ. එය අර්ධ රාජ්‍ය අංශයෙහි සංඛ්‍යාවෙන් ප්‍රතිශතයක් වශයෙන් 87.9% ක් වන අතර සංඛ්‍යාත්මකව 2,974 ක් වේ. එම අගයෙහි ද වැඩිම සංඛ්‍යාව (185) වාර්තාවන්නේ පන්නල ප්‍රාදේශීය ලේකම් කොට්ඨාසයෙහි වන අතර අඩුම අගයක් (34) ගිරිබාව ප්‍රාදේශීය ලේකම් කොට්ඨාසයෙන් වාර්තා වේ. මෙම අඩුම අගය අර්ධ රාජ්‍ය අංශයෙහි වැටුප් ලබන රැකියාවල නියුතු මුළු ගොවිකාරකයින් ගණනින් 1% ක ප්‍රතිශතයක් දරයි. කුලියාපිටිය-බටහිර ප්‍රාදේශීය ලේකම් කොට්ඨාසයෙන් ස්ත්‍රී සේවා දායකත්වයේ වැඩිම අගය (31) වාර්තා වන අතර එය අර්ධ රාජ්‍ය අංශයෙහි මුළු ගණනින් 0.9% ක් වේ.

කෘෂිකාර්මික කටයුතු හැර වෙනත් ආර්ථික ක්‍රියාකාරකම්වල නිරත ගොවිකාරකයින්ගෙන් පෞද්ගලික අංශයෙහි සේවයේ නියැලී සිටින්නන් සළකා බැලීමේ දී එම සංඛ්‍යාවෙන් 86.4% ප්‍රතිශතයක් පිරිමි වන අතර එය 36,566 අගයක් ගනී.පෞද්ගලික අංශයෙහි රැකියා කරන පිරිමි වැඩිම අගයක් (3,234) වාර්තා වන්නේ පන්නල ප්‍රාදේශීය ලේකම් කොට්ඨාසයේ වන අතර 7.6% ප්‍රතිශතයක් වේ. අඩුම අගය වන (201) කොටවෙහෙර ප්‍රාදේශීය ලේකම් කොට්ඨාසයෙන් වාර්තා වේ. පන්නල ප්‍රාදේශීය ලේකම් කොට්ඨාසයෙන් පෞද්ගලික අංශයේ වැඩිම කාන්තා සේවා දායකත්වයක් වාර්තා වන අතර එය (521) එම අංශයේ මුළු ගණනින් 1.2% ප්‍රතිශතයක් පෙන්වයි.

වර්ෂ 2014 කෘෂිකාර්මික තොරතුරු අනුව ගොවිකාරකයින් තමාගේම ආර්ථික කටයුතුවල නිරත වීම පිළිබඳ තොරතුරු සලකා බැලීමේ දී ගොවිකාරකයින් තමාගේම කෘෂිකාර්මික කටයුත්තක නිරත වන්නේ ද නොඑසේ නම් තමාගේම කෘෂිකාර්මික නොවන කටයුත්තක නිරත වන්නේද යන තොරතුරු සොයා බලන ලදී. මෙම තොරතුරු ප්‍රාදේශීය ලේකම් කොට්ඨාස අනුව ලබාගෙන ඇත.

කුරුණෑගල දිස්ත්‍රික්කයේ තමාගේම ආර්ථික කටයුත්තක නිරත වන සංඛ්‍යාව වන 44,421 න් වැඩිම ප්‍රතිශතයක් වන 62.3% තමාගේම කෘෂිකාර්මික නොවන ආර්ථික කටයුත්ක නිරත වන අතර එය සංඛ්‍යාත්මකව 27,684 කි. තමාගේම කෘෂිකාර්මික කටයුත්තක නිරත වන ගොවිකාරකයන් ගණන 16,737 ක් වේ.

තමාගේම කෘෂිකාර්මික කටයුත්තක නිරත ගොවිකාරකයින් සලකා බැලීමේ දී එහි වැඩිම සංඛ්‍යාව (13,357) පිරිමි ගොවිකාරකයින් නියෝජනය කරන අතර එය 79.8% ක ප්‍රතිශතයකි. ස්ත්‍රීන් ගණන 3,380 ක් වේ. පිරිමි ගොවිකාරකයින්ගේ ද වැඩිම සංඛ්‍යාව (1,030) රිදිගම ප්‍රාදේශීය ලේකම් කොට්ඨාසයෙන් වාර්තා වේ. එය 6.2% ප්‍රතිශතයක් වේ. කොටවෙහෙර ප්‍රාදේශීය ලේකම් කොට්ඨාසයෙන් එහි අඩුම අගය (80) වාර්තා කරන අතර එය 0.5% ක ප්‍රතිශතයකි. තමාගේම කෘෂිකාර්මික කටයුත්තක නිරත කාන්තා ගොවිකාරකයින් වැඩිම සංඛ්‍යාව ද (285) රිදීගම ප්‍රාදේශීය ලේකම් කොට්ඨාසයෙන් ද අඩුම අගය (10) කොටවෙහෙර ප්‍රදේශීය ලේකම් කොට්ඨාසයෙන් ද වාර්තාවේ.

තමාගේම කෘෂිකාර්මික නොවන කටයුත්තක නිරත ගොවිකාරකයින් පිළිබඳ වාර්තා අනුව ද පුරුෂ ගොවිකාරකයින් වැඩි අගයක් ගන්නා බව පෙන්වා දිය හැකිය. ඒ අනුව පුරුෂ ගොවිකාරකයින් 24,089 ක් හා ස්ත්‍රී ගොවිකාරකයින් 3,595ක් වේ. පුරුෂ ගොවිකාරකයින් සළකා බැලීමේ දී පන්නල ප්‍රාදේශීය ලේකම් කොට්ඨාසයේ වැඩිම සංඛ්‍යාවක් (2,141) වාර්තා වන අතර එය කෘෂිකාර්මික නොවන කටයුත්තක නිරත සංඛ්‍යාවෙන් 7.7% ප්‍රතිශතයක් පෙන්වයි. ස්ත්‍රී ගොවිකාරකයින්ගේ ද වැඩිම අගය (355) පන්නල ප්‍රාදේශීය ලේකම් කොට්ඨාසයෙන් වාර්තා වන අතර කොටවෙහෙර ප්‍රාදේශීය ලේකම් කොට්ඨාසයෙන් අඩුම අගයක් (35) වාර්තා වේ.

ගොවිකාරකයින්, සේවා යෝජකයන් ලෙස ඔවුන්ගේ ආදායම් මාර්ග ශක්තිමත් කර ගෙන තිබේද? එසේ නොමැති නම් වෙනත් ආදායම් මාර්ගයක් තම ආදායම් මාර්ගය ලෙස තෝරාගෙන තිබේද? යන කරුණ සම්බන්ධයෙන් ද 2014 ආර්ථික සංගණයේ දී තොරතුරු ලබා ගන්නා ලදී.

වෙනත් ආදායම් මාර්ග සම්බන්ධයෙන් තොරතුරු සලකා බැලීමේ දී කුරුණෑගල දිස්ත්‍රික්කයේ එවැනි ආදායම් මාර්ග ඇති ගොවි කාරකයන් ගණන 53,011 ක් වාර්තා වේ. එම සංඛ්‍යාවෙන් 81% ප්‍රතිශතයක් පුරුෂ ගොවිකාරකයින් වේ. සමස්තයක් ලෙස ආදායම්වල ස්වභාවය සැලකීමේදී වැඩිම පිරිමි ගොවිකාරකයින් නියෝජනය දක්නට ලැබෙන්නේ බිංගිරිය ප්‍රාදේශීය ලේකම් කොට්ඨාසයෙනි. එය සංඛ්‍යාත්මකව 3,333 ක් වන අතර මුළු අගයෙන් 6.3% කි. අඩුම පිරිමි සංඛ්‍යාව (526) වාර්තා වන්නේ ඇහැටුවැව ප්‍රාදේශීය ලේකම් කොට්ඨාසයේ වේ. කාන්තාවන් වැඩිම ගණනක් (818) බිංගිරිය ප්‍රදේශීය ලේකම් කොට්ඨාසයෙන් වාර්තා වේ.

සේවා යෝජකයන් හා වෙනත් ආදායම් මාර්ග සහිත ගොවිකාරකයන් සලකා බැලීමේදී වෙනත් ආදායම් මාර්ග සහිත ගොවිකාරකයන් ගණන වැඩි අගයක් (50,712) ගෙන ඇති බව වගුවට අනුව පෙන්වා දිය හැකිය. එය 95.7% ක් වේ. සේවා යෝජකයන් සිටිනුයේ 2,299 දෙනෙකු පමණි.

සේවා යෝජකයන්ගෙන් ද පුරුෂ ගොවිකාරකයින් සංඛ්‍යාත්මකව ඉහළ අගයක් ගනී. එම අගය 2,000 ක් වන විට කාන්තා ගොවිකාරකයින් 299 ක් පමණක් වාර්තා වේ. පුරුෂ ගොවිකාරකයින්ගේ සංඛ්‍යාවෙන් 12.4% වන 247 දෙනෙකු බිංගිරිය ප්‍රාදේශීය ලේකම් කොට්ඨාසයේ වාර්තා වන අතර අඩුම පුරුෂ ගොවිකාරකයන් සංඛ්‍යාව (5) කොටවෙහෙර යන ප්‍රාදේශීය ලේකම් කොට්ඨාසවලින්

වාර්තා වේ. කාන්තා සේවායෝජකයන් 25 ක් වාර්තා වනුයේ බිංගිරිය ප්‍රාදේශීය ලේකම් කොට්ඨාසයෙන්ය. කාන්තා සේවායෝජකයන් එක් අයෙකු කටුපොත ප්‍රාදේශීය ලේකම් කොට්ඨාසයෙන් වාර්තා වේ.

වෙනත් ආදායම් මාර්ග සහිත ගොවිකාරකයන්ගෙන් වැඩිම සංඛ්‍යාව (40,918) පිරිමි ගොවිකාරකයින් වන අතර කාන්තා ගොවිකාරකයින් සංඛ්‍යාව 9,794 ක් ලෙස වාර්තා වේ. එම පිරිමි ගොවිකාරකයින් සංඛ්‍යාවෙන් 7.5% ප්‍රතිශතයක් බිංගිරිය ප්‍රාදේශීය ලේකම් කොට්ඨාසයෙන් වාර්තා වන අතර අවම අගය 512 ක් (1.3%) ඇහැටුවැව ප්‍රාදේශීය ලේකම් කොට්ඨාසයෙන් වාර්තා වේ. බිංගිරිය ප්‍රාදේශීය ලේකම් කොට්ඨාසයෙන් වෙනත් ආදායම් මාර්ග සහිත කාන්තා ගොවිකාරකයින් වැඩිම සංඛ්‍යාව (793) ක් වාර්තා වන අතර එය, වෙනත් ආදායම් මාර්ග සහිත කාන්තා ගොවිකාරකයින් සංඛ්‍යාවෙන් 8.1% ක ප්‍රතිශතයකි. ඇහැටුවැව ප්‍රාදේශිය ලේකම් කොට්ඨාසයෙන් වෙනත් ආදායම් මාර්ග සහිත අඩුම කාන්තා ගොවිකාරකයින් සංඛ්‍යාව (112) වාර්තා වන අතර එය වෙනත් ආදායම් මාර්ග සහිත කාන්තා ගොවිකාරකයින් සංඛ්‍යාවෙන් 1.1% ක් වේ.

වගු අංක 3.12 : ප්‍රාදේශීය ලේකම් කොට්ඨාස මට්ටමින් වෙනත් රැකියාවන් සහ ආදායම් මාර්ග හා ස්ත්‍රී/ පුරුෂ භාවය අනුව ගොවිකාරකයින්යින් සංඛ්‍යාව - 2014 (සම්බන්ධිතයි)

ප්‍රා.ලේ.කොට්ඨාසය	වැටුප් ලබන රැකියාවක නිරත ගොවිකාරකයන් සංඛ්‍යාව											
	රාජ්‍ය අංශය			අර්ධ රාජ්‍ය අංශය			පුද්ගලික අංශය			මුළු සංඛ්‍යාව		
	පුරුෂ	ස්ත්‍රී	මුළු ගණන	පුරුෂ	ස්ත්‍රී	මුළු ගණන	පුරුෂ	ස්ත්‍රී	මුළු ගණන	පුරුෂ	ස්ත්‍රී	මුළු ගණන
ගිරිබාව	661	98	759	34	11	45	418	61	479	1,113	170	1,283
ගල්ගමුව	1,205	231	1,436	66	17	83	905	170	1,075	2,176	418	2,594
ඇහැටුවැව	632	46	678	36	7	43	334	47	381	1,002	100	1,102
අඹන්පොළ	722	128	850	70	4	74	883	148	1,031	1,675	280	1,955
කොටවෙහෙර	714	58	772	42	2	44	201	25	226	957	85	1,042
රස්නායකපුර	308	40	348	53	8	61	282	33	315	643	81	724
නිකවැරටිය	957	112	1,069	81	6	87	941	142	1,083	1,979	260	2,239
මහව	1,831	211	2,042	172	15	187	1,070	116	1,186	3,073	342	3,415
පොල්පිතිගම	1,702	176	1,878	159	27	186	2,612	395	3,007	4,473	598	5,071
ඉබ්බාගමුව	1,355	227	1,582	145	9	154	1,189	141	1,330	2,689	377	3,066
ගනේවත්ත	623	88	711	79	9	88	911	146	1,057	1,613	243	1,856
වාරියපොළ	1,309	178	1,487	102	15	117	984	143	1,127	2,395	336	2,731
කොබෙයිගනේ	589	89	678	55	10	65	1,280	230	1,510	1,924	329	2,253
බිංගිරිය	757	103	860	81	13	94	1,574	350	1,924	2,412	466	2,878
පඬුවස්නුවර	797	118	915	57	16	73	1,441	245	1,686	2,295	379	2,674
කටුපොත	585	65	650	55	8	63	1,389	181	1,570	2,029	254	2,283
බමුණාකොටුව	709	110	819	158	25	183	819	119	938	1,686	254	1,940
මාස්පොත	570	83	653	57	9	66	920	171	1,091	1,547	263	1,810
කුරුණෑගල	941	148	1,089	101	10	111	1,254	165	1,419	2,296	323	2,619
මල්ලවපිටිය	628	57	685	74	5	79	1,362	152	1,514	2,064	214	2,278
මාවතගම	932	128	1,060	81	8	89	1,093	146	1,239	2,106	282	2,388
රිදීගම	1,164	191	1,355	161	27	188	2,154	347	2,501	3,479	565	4,044
වීරඹුගෙදර	658	81	739	106	14	120	1,270	197	1,467	2,034	292	2,326
කුලියාපිටිය-නැගෙනහිර	772	100	872	91	18	109	948	148	1,096	1,811	266	2,077
කුලියාපිටිය-බටහිර	1,165	172	1,337	144	31	175	1,870	355	2,225	3,179	558	3,737
උඩුබද්දාව	504	104	608	73	16	89	1,303	309	1,612	1,880	429	2,309
පන්නල	1,084	168	1,252	185	28	213	3,234	521	3,755	4,503	717	5,220
නාරම්මල	605	81	686	111	13	124	1,270	189	1,459	1,986	283	2,269
අලව්ව	911	117	1,028	180	12	192	1,544	192	1,736	2,635	321	2,956
පොල්ගහවෙල	1,133	153	1,286	165	15	180	1,111	161	1,272	2,409	329	2,738
එකතුව	**26,523**	**3,661**	**30,184**	**2,974**	**408**	**3,382**	**36,566**	**5,745**	**42,311**	**66,063**	**9,814**	**75,877**

වගු අංක 3.12 : ප්‍රාදේශීය ලේකම් කොට්ඨාස මට්ටමින් වෙනත් රැකියාවන් සහ ආදායම් මාර්ග හා ස්ත්‍රී/ පුරුෂ භාවය අනුව ගොවිකාරකයින්යින් සංඛ්‍යාව - 2014 (සම්බන්ධිතයි)

ප්‍රා.ලේ.කොට්ඨාසය	ගොවිකාරකයන් සංඛ්‍යාව								
	තමාගේම කෘෂිකාර්මික කටයුත්තක නිරත			තමාගේම කෘෂිකාර්මික නොවන කටයුත්තක නිරත			මුළු සංඛ්‍යාව		
	පුරුෂ	ස්ත්‍රී	මුළු ගණන	පුරුෂ	ස්ත්‍රී	මුළු ගණන	පුරුෂ	ස්ත්‍රී	මුළු ගණන
ගිරිබාව	198	34	232	397	52	449	595	86	681
ගල්ගමුව	637	190	827	948	143	1,091	1,585	333	1,918
ඇහැටුවැව	83	17	100	684	53	737	767	70	837
අඹන්පොළ	199	35	234	503	89	592	702	124	826
කොටවෙහෙර	80	10	90	326	35	361	406	45	451
රස්නායකපුර	147	34	181	451	45	496	598	79	677
නිකවැරටිය	351	71	422	473	78	551	824	149	973
මහව	819	217	1,036	862	128	990	1,681	345	2,026
පොල්පිතිගම	770	154	924	1,607	195	1,802	2,377	349	2,726
ඉබ්බාගමුව	461	116	577	884	142	1,026	1,345	258	1,603
ගනේවත්ත	266	90	356	764	116	880	1,030	206	1,236
වාරියපොළ	637	198	835	941	120	1,061	1,578	318	1,896
කොබෙයිගනේ	494	132	626	397	51	448	891	183	1,074
බිංගිරිය	670	206	876	1,161	189	1,350	1,831	395	2,226
පඩුවස්නුවර	743	159	902	1,048	157	1,205	1,791	316	2,107
කටුපොත	295	105	400	402	41	443	697	146	843
බමුණාකොටුව	284	80	364	862	94	956	1,146	174	1,320
මාස්පොත	125	29	154	347	53	400	472	82	554
කුරුණෑගල	442	109	551	542	86	628	984	195	1,179
මල්ලවපිටිය	192	56	248	847	123	970	1,039	179	1,218
මාවතගම	248	61	309	531	74	605	779	135	914
රිදීගම	1,030	285	1,315	1,270	207	1,477	2,300	492	2,792
වීරඹුගෙදර	409	107	516	464	73	537	873	180	1,053
කුලියාපිටිය-නැගෙනහිර	320	61	381	902	159	1,061	1,222	220	1,442
කුලියාපිටිය-බටහිර	722	151	873	981	158	1,139	1,703	309	2,012
උඩුබද්දාව	685	192	877	1,066	221	1,287	1,751	413	2,164
පන්නල	709	154	863	2,141	355	2,496	2,850	509	3,359
නාරම්මල	605	125	730	520	93	613	1,125	218	1,343
අලව්ව	457	123	580	1,126	201	1,327	1,583	324	1,907
පොල්ගහවෙල	279	79	358	642	64	706	921	143	1,064
එකතුව	**13,357**	**3,380**	**16,737**	**24,089**	**3,595**	**27,684**	**37,446**	**6,975**	**44,421**

වගු අංක 3.12 : ප්‍රාදේශීය ලේකම් කොට්ඨාස මට්ටමින් වෙනත් රැකියාවන් සහ ආදායම් මාර්ග හා ස්ත්‍රී/ පුරුෂ භාවය අනුව ගොවිකාරකයින්යින් සංඛ්‍යාව - 2014

ප්‍රා.ලේ.කොට්ඨාසය	ගොවිකාරකයන් සංඛ්‍යාව								
	සේවා යෝජක			වෙනත්			මුළු සංඛ්‍යාව		
	පුරුෂ	ස්ත්‍රී	මුළු ගණන	පුරුෂ	ස්ත්‍රී	මුළු ගණන	පුරුෂ	ස්ත්‍රී	මුළු ගණන
ගිරිබාව	46	2	48	609	139	748	655	141	796
ගල්ගමුව	30	6	36	1,573	457	2,030	1,603	463	2,066
ඇහැටුවැව	14	2	16	512	112	624	526	114	640
අඹන්පොළ	23	3	26	606	207	813	629	210	839
කොටවෙහෙර	5	2	7	788	155	943	793	157	950
රස්නායකපුර	25	2	27	1,353	232	1,585	1,378	234	1,612
නිකවැරටිය	32	5	37	744	157	901	776	162	938
මහව	106	13	119	1,739	428	2,167	1,845	441	2,286
පොල්පිතිගම	68	15	83	1,919	504	2,423	1,987	519	2,506
ඉබ්බාගමුව	90	15	105	2,330	443	2,773	2,420	458	2,878
ගනේවත්ත	46	7	53	1,255	332	1,587	1,301	339	1,640
වාරියපොළ	46	16	62	2,029	472	2,501	2,075	488	2,563
කොබෙයිගනේ	77	11	88	1,060	245	1,305	1,137	256	1,393
බිංගිරිය	247	25	272	3,086	793	3,879	3,333	818	4,151
පඩුවස්නුවර	124	24	148	1,650	290	1,940	1,774	314	2,088
කටුපොත	25	1	26	927	188	1,115	952	189	1,141
බමුණාකොටුව	28	6	34	1,152	280	1,432	1,180	286	1,466
මාස්පොත	37	9	46	600	159	759	637	168	805
කුරුණෑගල	80	8	88	997	210	1,207	1,077	218	1,295
මල්ලවපිටිය	64	6	70	783	233	1,016	847	239	1,086
මාවතගම	70	4	74	1,243	271	1,514	1,313	275	1,588
රිදීගම	110	15	125	2,078	469	2,547	2,188	484	2,672
වීරඹුගෙදර	30	8	38	1,042	300	1,342	1,072	308	1,380
කුලියාපිටිය-නැගෙනහිර	50	7	57	1,776	365	2,141	1,826	372	2,198
කුලියාපිටිය-බටහිර	84	18	102	1,652	465	2,117	1,736	483	2,219
උඩුබද්දාව	57	10	67	834	288	1,122	891	298	1,189
පන්නල	173	21	194	2,453	681	3,134	2,626	702	3,328
නාරම්මල	43	7	50	1,196	224	1,420	1,239	231	1,470
අලව්ව	74	11	85	1,544	338	1,882	1,618	349	1,967
පොල්ගහවෙල	96	20	116	1,388	357	1,745	1,484	377	1,861
එකතුව	**2,000**	**299**	**2,299**	**40,918**	**9,794**	**50,712**	**42,918**	**10,093**	**53,011**

3.13: ප්‍රාදේශීය ලේකම් කොට්ඨාස මට්ටමින් වෙනත් ආර්ථික කටයුත්තක/කටයුතුවල නිරත වන කාලය අනුව ගොවි කාරකයන් සංඛ්‍යාව-2014

2014 ආර්ථික සංගණනයේ කෘෂිකාර්මික තොරතුරු රැස් කිරීමේ අදියරේදී වෙනත් ආර්ථික කටයුතුවල යෙදෙන ගොවිකාරකයන්, කෘෂිකර්මාන්තයට වඩා වැඩි කාලයක් රැකියාව / වෙනත් ආර්ථික කටයුතු සඳහා වැය කළේද? යන්න පිළිබඳව තොරතුරු රැස් කර ඇත.

ඒ අනුව ගොවිකාරකයා වෙනත් ආර්ථික කටයුතුවල නියැලෙන කාලය පිළිබඳව සලකා බැලීමේදී කුරුණෑගල දිස්ත්‍රික්කයේ වැඩි ගොවිකාරකයන් පිරිසක් කෘෂිකර්මාන්තයට වඩා වැඩි කාලයක් රැකියාව/ වෙනත් ආර්ථික කටයුතු සඳහා වැය කළ අය වේ. එය සංඛ්‍යාත්මකව ගොවිකාරකයන් 89,551 කි. වඩා වැඩි කාලයක් කෘෂිකර්මාන්තයෙහි යෙදී සිටින ගොවිකාරකයන් සංඛ්‍යාව 25,502 ක් වේ. වෙනත් ආර්ථික කටයුතුවල නිරත වූවද, එම කාලය සඳහන් නොකරන ලද ගොවිකාරකයන් සංඛ්‍යාව 58,256 කි.

වැඩි කාලයක් රැකියාව/ වෙනත් ආර්ථික කටයුතු සඳහා වැය කරන ගොවිකාරකයන්ගෙන් වැඩිම සංඛ්‍යාව දක්නට ලැබෙන්නේ පන්නල (6,944) ප්‍රාදේශීය ලේකම් කොට්ඨාසයෙනි. එහි අඩුම සංඛ්‍යාව රස්නායකපුර (1,041) ප්‍රාදේශීය ලේකම් කොට්ඨාසයෙන් වාර්තා වේ.

වඩා වැඩි කාලයක් කෘෂිකර්මාන්තයෙහි යෙදී සිටින වැඩිම ගොවිකාරකයන් සංඛ්‍යාව රිදිගම (1,704) ප්‍රාදේශීය ලේකම් කොට්ඨාසයෙන් වාර්තා වේ. ඒ යටතේ අඩුම ගොවිකාරකයන් සංඛ්‍යාව (223) කොටවෙහෙර ප්‍රාදේශීය ලේකම් කොට්ඨාසයෙන් වාර්තා වේ .

කාලය සඳහන් නොකරන ලද, වෙනත් ආර්ථික කටයුතුවල නිරත ගොවිකාරකයන්ගේ වැඩිම සංඛ්‍යාව දක්නට ලැබෙන්නේ බිංගිරිය (4,311) ප්‍රාදේශීය ලේකම් කොට්ඨාසයෙනි. එහි අවමය ගිරිබාව (429) ප්‍රාදේශීය ලේකම් කොට්ඨාසයෙන් වාර්තා වේ.

දිස්ත්‍රික් මට්ටමින් සලකා බලන විට වැඩි කාලයක් රැකියාව/ වෙනත් ආර්ථික කටයුතු සඳහා වැය කරන ගොවි කාරකයන් සංඛ්‍යාව ප්‍රතිශතාත්මකව 52% කි. වඩා වැඩි කාලයක් කෘෂිකර්මාන්තයෙහි යෙදී සිටින ගොවි කාරකයන් සංඛ්‍යාව ප්‍රතිශතාත්මකව 15 % කි. කාලය සඳහන් නොකරන ලද, එහෙත් වෙනත් ආර්ථික කටයුතුවල නිරත ගොවි කාරකයන්ගේ සංඛ්‍යාව ප්‍රතිශතාත්මකව 34% කි.

වගු අංක 3.13 ප්‍රාදේශීය ලේකම් කොට්ඨාස මට්ටමින් වෙනත් ආර්ථික කටයුත්තක/ කටයුතුවල නිරත කාලය අනුව ගොවිකාරකයන් සංඛ්‍යාව -2014

ප්‍රා.ලේ.කොට්ඨාසය	ගොවි කාරකයන්			
	වැඩි කාලයක් වෙනත් ආර්ථික කටයුතුවල නිරත වන	වැඩි කාලයක් කෘෂිකාර්මික කටයුතුවල නිරත වන	කාලය සඳහන් නොකරන ලද, එහෙත් වෙනත් ආර්ථික කටයුතුවල නිරත වන	මුළු ගණන
ගිරිබාව	1,302	1,029	429	2,760
ගල්ගමුව	2,719	1,352	2,507	6,578
ඇහැටුවැව	1,562	309	708	2,579
අඹන්පොළ	2,384	558	678	3,620
කොටවෙහෙර	1,192	223	1,028	2,443
රස්නායකපුර	1,041	307	1,665	3,013
නිකවැරටිය	2,541	848	761	4,150
මහව	3,419	1,087	3,221	7,727
පොල්පිතිගම	5,572	1,676	3,055	10,303
ඉබ්බාගමුව	3,175	880	3,492	7,547
ගනේවත්ත	2,208	1,002	1,522	4,732
වාරියපොළ	3,455	1,535	2,200	7,190
කොබෙයිගනේ	2,448	1,096	1,176	4,720
බිංගිරිය	3,946	998	4,311	9,255
පඬුවස්නුවර	3,489	1,094	2,286	6,869
කටුපොත	2,571	493	1,203	4,267
බමුණාකොටුව	2,338	408	1,980	4,726
මාස්පොත	2,153	393	623	3,169
කුරුණෑගල	2,143	950	2,000	5,093
මල්ලවපිටිය	3,123	358	1,101	4,582
මාවතගම	2,749	476	1,665	4,890
රිදීගම	4,927	1,704	2,877	9,508
වීරඹුගෙදර	2,304	629	1,826	4,759
කුලියාපිටිය-නැගෙනහිර	2,811	826	2,080	5,717
කුලියාපිටිය-බටහිර	4,278	959	2,731	7,968
උඩුබද්දාව	3,355	690	1,617	5,662
පන්නල	6,944	1,484	3,479	11,907
නාරම්මල	2,328	637	2,117	5,082
අලව්ව	3,912	841	2,077	6,830
පොල්ගහවෙල	3,162	660	1,841	5,663
එකතුව	**89,551**	**25,502**	**58,256**	**173,309**

රූප සටහන 12 - ප්‍රාදේශීය ලේකම් කොට්ඨාස මට්ටමින් වෙනත් ආර්ථික කටයුත්තක / කටයුතුවල නිරත කාලය අනුව ගොවිකාරකයන් (කුරුණෑගල දිස්ත්‍රික්කය) - 2014

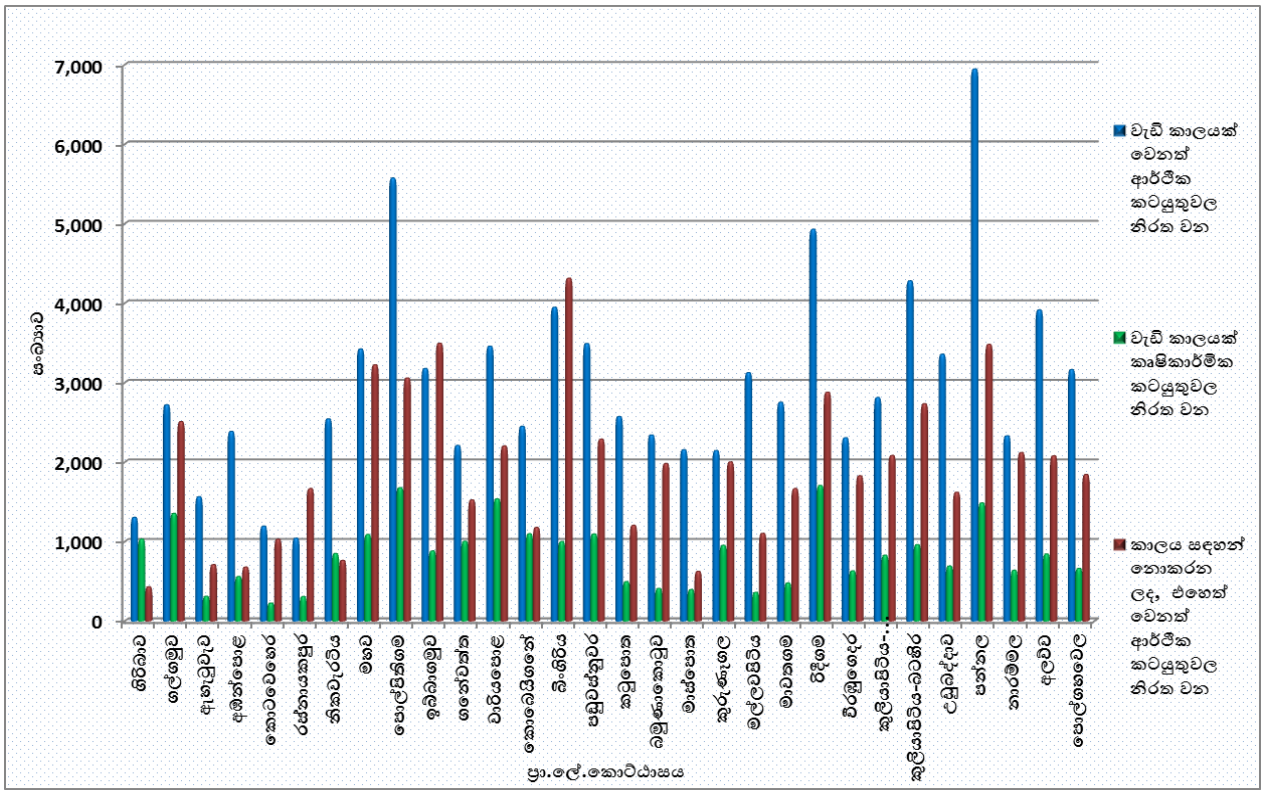

3.14 : කුරුණෑගල දිස්ත්‍රික්කයේ ගොවිකාරකයින් සතු වෙනත් දිස්ත්‍රික්කවල පිහිටි බිම් කැබලි සංඛ්‍යාව සහ බිම් ප්‍රමාණය (අක්කර) - 2014

2014 ආර්ථික සංගණනයේ කෘෂිකාර්මික තොරතුරු රැස්කිරීමේ අදියරේ දී කුඩා ගොවිකාණ්ඩවල ගොවිකාරකයින්ගේ බිම් කැබලි හා බිම් ප්‍රමාණය පිළිබඳව ද තොරතුරු රැස්කරන ලදි. ඒ අනුව කුරුණෑගල දිස්ත්‍රික්කයෙහි පදිංචි ගොවිකාරකයින්ට අයත් කුරුණෑගල සහ අනෙකුත් දිස්ත්‍රික්කයන්වල බිම් කැබලි හා බිම් ප්‍රමාණයන්ගේ ව්‍යාප්තිය මෙමගින් විස්තර කරනු ලබයි.

කුරුණෑගල දිස්ත්‍රික්කයෙහි පදිංචි ගොවිකාරකයින්ට අයත් කුරුණෑගල සහ අනෙකුත් දිස්ත්‍රික්කයන් වල පිහිටි මුළු බිම් කැබලි ගණන 617,397 ක් වන අතර එම බිම් ප්‍රමාණය අක්කර 566,695 කි. එම මුළු බිම් කැබලි ගණනින් හා බිම් ප්‍රමාණයෙන් වැඩිම බිම් කැබලි ගණන හා බිම් ප්‍රමාණය කුරුණෑගල දිස්ත්‍රික්කයෙන් වාර්තා වන අතර පිළිවෙලින් එය 615,986 ක් හා අක්කර 564,498 කි. එය ප්‍රතිශතයක් වශයෙන් 99.6% කි. දෙවනුවට වැඩිම බිම් කැබලි ගණන 513 පුත්තලම දිස්ත්‍රික්කයෙන් වාර්තා වන අතර බිම් ප්‍රමාණය අක්කර 873 කි.එය ප්‍රතිශතයක් වශයෙන් 0.2% කි.

ගොවිකාරකයින්ට අයත් කුරුණෑගල සහ අනෙකුත් දිස්ත්‍රික්ක වල පිහිටි අක්කර 1ට වඩා අඩු මුළු බිම් කැබලි සංඛ්‍යාව 388,141 වන අතර එම බිම් ප්‍රමාණය අක්කර 167,072 කි. මෙයින් වැඩිම බිම් කැබලි ගණන වන 387,538 කුරුණෑගල දිස්ත්‍රික්කයෙන් වාර්තා වන අතර එම බිම් ප්‍රමාණය අක්කර 166,832 කි. දෙවනුවට වැඩිම බිම් කැබලි ගණන (152) මහනුවර දිස්ත්‍රික්කයෙන් වාර්තා වන අතර දෙවනුවට වැඩිම බිම් ප්‍රමාණය අක්කර 68 ද පුත්තලම දිස්ත්‍රික්කයෙන් වාර්තා වේ.

ගොවිකාරකයින්ට අයත් අක්කර 1ත් 2ත් අතර මුළු බිම් කැබලි සංඛ්‍යාව 155,611 වන අතර එම බිම් ප්‍රමාණය අක්කර 176,729 කි. මෙයින් වැඩිම බිම් කැබලි ගණන හා බිම් ප්‍රමාණය කුරුණෑගල දිස්ත්‍රික්කයෙන් වාර්තා වන අතර එය පිළිවෙලින් 155,220 ක් හා අක්කර 176,291 කි. දෙවනුවට වැඩිම බිම් කැබලි ගණන හා බිම් ප්‍රමාණය පුත්තලම දිස්ත්‍රික්කයෙන් වාර්තා වන අතර එය පිළිවෙලින් 171 ක් හා අක්කර 187 කි.

මෙම දිස්ත්‍රික්කයෙහි පදිංචි ගොවිකාරකයින්ට අයත් අක්කර 2ත් 3ත් අතර මුළු බිම් කැබලි සංඛ්‍යාව 49,756 වන අතර එම බිම් ප්‍රමාණය අක්කර 104,615 කි. මෙයින් වැඩිම බිම් කැබලි ගණන හා බිම් ප්‍රමාණය කුරුණෑගල දිස්ත්‍රික්කයෙන් වාර්තා වන අතර එය පිළිවෙලින් 49,506 ක් හා අක්කර 104,053 කි. දෙවනුවට වැඩිම බිම් කැබලි ගණන හා බිම් ප්‍රමාණය පුත්තලම දිස්ත්‍රික්කයෙන් වන අතර එය පිළිවෙලින් 141 ක් හා අක්කර 320 කි.

එමෙන්ම දිස්ත්‍රික්කයෙහි පදිංචි ගොවිකාරකයින්ට අයත් අක්කර 3ත් 4ත් අතර මුළු බිම් කැබලි සංඛ්‍යාව 10,805 ක් වන අතර එම බිම් ප්‍රමාණය අක්කර 33,669 කි. මෙයින් වැඩිම බිම් කැබලි ගණන හා බිම් ප්‍රමාණය කුරුණෑගල දිස්ත්‍රික්කයෙන් වාර්තා වන අතර එය පිළිවෙලින් 10,750 ක් හා අක්කර 33,497 කි. දෙවනුවට වැඩිම බිම් කැබලි ගණන හා බිම් ප්‍රමාණය පුත්තලම දිස්ත්‍රික්කයෙන් වාර්තා වන අතර එය පිළිවෙලින් 15 ක් හා අක්කර 47 කි.

මෙම දිස්ත්‍රික්කයෙහි පදිංචි ගොවිකාරකයින්ට අයත් අක්කර 4ත් 5ත් අතර මුළු බිම් කැබලි සංඛ්‍යාව 4,703 වන අතර එම බිම් ප්‍රමාණය අක්කර 19,314 කි. මෙයින් වැඩිම බිම් කැබලි ගණන හා බිම් ප්‍රමාණය කුරුණෑගල දිස්ත්‍රික්කයෙන් වාර්තා වන අතර එය පිළිවෙලින් 4,670 ක් හා අක්කර 19,179 කි. දෙවනුවට වැඩිම බිම් කැබලි ගණන හා බිම් ප්‍රමාණය පුත්තලම දිස්ත්‍රික්කයෙන් වාර්තා වන අතර එය පිළිවෙලින් 14 ක් හා අක්කර 57 කි.

කුරුණෑගල දිස්ත්‍රික්කයෙහි පදිංචි ගොවිකාරකයින්ට අයත් අක්කර 5ත් 10ත් අතර මුළු බිම් කැබලි සංඛ්‍යාව 6,509 වන අතර එම බිම් ප්‍රමාණය අක්කර 40,339 කි. මෙයින් වැඩිම බිම් කැබලි ගණන හා

බිම් ප්‍රමාණය කුරුණෑගල දිස්ත්‍රික්කයෙන් වාර්තා වන අතර එය පිළිවෙලින් 6,452 ක් හා අක්කර 40,002 කි. දෙවනුවට වැඩිම බිම් කැබලි ගණන (20) සහ වැඩිම බිම් ප්‍රමාණය අක්කර 120 පුත්තලම දිස්ත්‍රික්කයෙන් වාර්තා වේ.

මෙම දිස්ත්‍රික්කයෙහි පදිංචි ගොවිකාරකයින්ට අයත් අක්කර 10ත් 20ත් අතර මුළු බිම් කැබලි සංඛ්‍යාව 1,773 වන අතර එම බිම් ප්‍රමාණය අක්කර 22,140 කි. මෙයින් වැඩිම බිම් කැබලි ගණන හා බිම් ප්‍රමාණය කුරුණෑගල දිස්ත්‍රික්කයෙන් වාර්තා වන අතර එය පිළිවෙලින් 1,754 ක් හා අක්කර 21,913 කි. දෙවනුවට වැඩිම බිම් කැබලි ගණන හා බිම් ප්‍රමාණය පුත්තලම දිස්ත්‍රික්කයෙන් වාර්තා වන අතර එය පිළිවෙලින් 06 ක් හා අක්කර 75 කි.

කුරුණෑගල දිස්ත්‍රික්කයෙහි පදිංචි ගොවිකාරකයින්ට අයත් අක්කර 20 - 50 අතර මුළු බිම් කැබලි සංඛ්‍යාව 94 වන අතර එම බිම් ප්‍රමාණය අක්කර 2,553 කි.ඒ යටතේ බිම් කැබලි 91ක් කුරුණෑගලින් වාර්තා වී ඇති අතර එම බිම් ප්‍රමාණය අක්කර 2,466 කි.

කුරුණෑගල දිස්ත්‍රික්කයෙහි පදිංචි ගොවිකාරකයින්ට අයත් අක්කර 50 ට වැඩි බිම් කැබලි 5ක් කුරුණෑගල දිස්ත්‍රික්කයෙන් වාර්තා වී ඇති අතර එහි බිම් ප්‍රමාණය අක්කර 265ක් වේ.

වගු අංක 3.14 : කුරුණෑගල දිස්ත්‍රික්කයේ ගොවිකාරකයින්යින් සතු වෙනත් දිස්ත්‍රික්කවල පිහිටි බිම් කැබලි සංඛ්‍යාව සහ බිම් ප්‍රමාණය- 2014 (සම්බන්ධිතයි)

දිස්ත්‍රික්කය	ගොවිකාරකයන් සතු වෙනත් දිස්ත්‍රික්කවල පිහිටි බිම් කැබලි සංඛ්‍යාව හා ප්‍රමාණය									
	අක්කර 1 ට අඩු		අක්කර 1 -2 අතර		අක්කර 2-3 අතර		අක්කර 3-4 අතර		අක්කර 4-5 අතර	
	බිම් කැබලි සංඛ්‍යාව	බිම් ප්‍රමාණය	බිම් කැබලි සංඛ්‍යාව	බිම් ප්‍රමාණය	බිම් කැබලි සංඛ්‍යාව	බිම් ප්‍රමාණය	බිම් කැබලි සංඛ්‍යාව	බිම් ප්‍රමාණය	බිම් කැබලි සංඛ්‍යාව	බිම් ප්‍රමාණය
කොළඹ	21	5	4	4	1	2	-	-	-	-
ගම්පහ	67	17	13	15	6	13	1	3	3	12
කළුතර	3	1	-	-	-	-	-	-	-	-
මහ නුවර	152	58	58	66	8	17	2	7	4	16
මාතලේ	35	17	33	40	17	36	4	13	3	13
නුවර එළිය	4	1	2	2	1	2	2	6	-	-
ගාල්ල	4	1	3	4	-	-	1	3	-	-
මාතර	-	-	1	1	1	2	1	4	-	-
හම්බන්තොට	1	1	-	-	-	-	-	-	-	-
යාපනය	4	2	-	-	-	-	-	-	-	-
මන්නාරම	1	0	-	-	-	-	-	-	-	-
මුලතිවු	1	1	1	1	-	-	-	-	-	-
කිළිනොච්චිය	-	-	-	-	1	2	-	-	-	-
මඩකළපුව	1	1	-	-	-	-	-	-	-	-
අම්පාර	3	2	1	1	3	7	-	-	-	-
ත්‍රිකුණාමලය	6	2	10	11	6	13	9	27	4	16
කුරුණෑගල	387,538	166,832	155,220	176,291	49,506	104,053	10,750	33,497	4,670	19,179
පුත්තලම	146	68	171	187	141	320	15	47	14	57
අනුරාධපුරය	36	18	54	61	43	99	6	18	-	-
පොළොන්නරුව	9	3	5	5	8	20	2	6	1	5
බදුල්ල	17	7	12	14	4	8	3	9	-	-
මොණරාගල	2	1	3	3	1	2	1	3	2	8
රත්නපුරය	9	3	1	1	2	4	-	-	1	5
කෑගල්ල	81	33	19	22	7	15	8	27	1	5
එකතුව	**388,141**	**167,072**	**155,611**	**176,729**	**49,756**	**104,615**	**10,805**	**33,669**	**4,703**	**19,314**

වගු අංක 3.14 : කුරුණෑගල දිස්ත්‍රික්කයේ ගොවිකාරකයින්යින් සතු වෙනත් දිස්ත්‍රික්කවල පිහිටි බිම් කැබලි සංඛ්‍යාව සහ බිම් ප්‍රමාණය- 2014

දිස්ත්‍රික්කය	ගොවිකාරකයන් සතු වෙනත් දිස්ත්‍රික්කවල පිහිටි බිම් කැබලි සංඛ්‍යාව හා ප්‍රමාණය										
	අක්කර 5-10 අතර		අක්කර 10 -20 අතර		අක්කර 20-50 අතර		අක්කර 50 ට වැඩි		මුළු සංඛ්‍යාව		
	බිම් කැබලි සංඛ්‍යාව	බිම් ප්‍රමාණය	බිම් කැබලි සංඛ්‍යාව	බිම් ප්‍රමාණය	බිම් කැබලි සංඛ්‍යාව	බිම් ප්‍රමාණය	බිම් කැබලි සංඛ්‍යාව	බිම් ප්‍රමාණය	බිම් කැබලි සංඛ්‍යාව	බිම් ප්‍රමාණය	%
කොළඹ	-	-	1	15	-	-	-	-	27	26	**0.0**
ගම්පහ	5	29	2	22	1	27	-	-	98	138	**0.0**
කළුතර	-	-	-	-	-	-	-	-	3	1	**0.0**
මහ නුවර	4	27	1	15	-	-	-	-	229	205	**0.0**
මාතලේ	10	62	3	34	1	25	-	-	106	239	**0.0**
නුවර එළිය	-	-	1	10	-	-	-	-	10	22	**0.0**
ගාල්ල	-	-	1	15	-	-	-	-	9	23	**0.0**
මාතර	-	-	-	-	-	-	-	-	3	7	**0.0**
හම්බන්තොට	-	-	-	-	-	-	-	-	1	1	**0.0**
යාපනය	-	-	-	-	-	-	-	-	4	2	**0.0**
මන්නාරම	-	-	-	-	-	-	-	-	1	0	**0.0**
මුලතිවු	-	-	-	-	-	-	-	-	2	2	**0.0**
කිළිනොච්චිය	-	-	-	-	1	35	-	-	2	37	**0.0**
මඩකළපුව	-	-	-	-	-	-	-	-	1	1	**0.0**
අම්පාර	-	-	-	-	-	-	-	-	7	10	**0.0**
ත්‍රිකුණාමලය	1	5	-	-	-	-	-	-	36	73	**0.0**
කුරුණෑගල	6,452	40,002	1,754	21,913	91	2,466	5	265	615,986	564,498	**99.6**
පුත්තලම	20	120	6	75	-	-	-	-	513	873	**0.2**
අනුරාධපුරය	9	47	-	-	-	-	-	-	148	243	**0.0**
පොළොන්නරුව	1	5	-	-	-	-	-	-	26	44	**0.0**
බදුල්ල	-	-	-	-	-	-	-	-	36	37	**0.0**
මොණරාගල	1	6	-	-	-	-	-	-	10	23	**0.0**
රත්නපුරය	-	-	-	-	-	-	-	-	13	13	**0.0**
කෑගල්ල	6	37	4	42	-	-	-	-	126	180	**0.0**
එකතුව	**6,509**	**40,339**	**1,773**	**22,140**	**94**	**2,553**	**5**	**265**	**617,397**	**566,695**	**100.0**

3.15 : ප්‍රාදේශීය ලේකම් කොට්ඨාස මට්ටමින් බිම් කැබලි ගණන අනුව ගොවිකාරකයින් සංඛ්‍යාව - 2014

කුරුණෑගල දිස්ත්‍රික්කයේ ප්‍රාදේශීය ලේකම් කොට්ඨාස මට්ටමින් එක් ගොවිකාරයකු විසින් හිමිකම් කියනු ලබන බිම් කැබලි ගණන මෙමගින් පෙන්නුම් කරයි. ඒ අනුව හිමිකම් කියනු ලබන බිම් කැබලි සංඛ්‍යාව අනුව ගොවිකාරයින්ගේ ව්‍යාප්තියේ පැහැදිලි විචලනයක් දැකිය හැකිය.

කුරුණෑගල දිස්ත්‍රික්කයේ බහුතරයක් හිමිකම් කියන්නේ බිමි කැබලි ගණන 1 ට ය. එම සංඛ්‍යාව ගොවිකාරයින් 119,807 ක් වේ. පන්නල සහ පොල්පිතිගම යන ප්‍රදේශීය ලේකම් කොට්ඨාසවල එම සංඛ්‍යාව පිළිවෙලින් 10,605 හා 8,155 ක් වේ.

දෙවනුව වැඩි ගොවිකාරයින් සංඛ්‍යාවක් හිමිකම් කියනු ලබන්නේ කැබලි ගණන 2 ට වේ. එම සංඛ්‍යාව ගොවිකාරයින් 92,377 ක් වේ. කැබලි ගණන 2 ක් යටතේ වැඩිම ගොවිකාරකයින් සංඛ්‍යාව (6,725) පොල්පිතිගම ප්‍රාදේශීය ලේකම් කොට්ඨාසයෙන් වාර්තා වේ.

බිම් කැබලි ගණන 3 ට හිමිකම් ඇති මුළු ගොවිකාරකයින් සංඛ්‍යාව 39,848 ක් වාර්තා වී ඇති අතර එයින් වැඩිම සංඛ්‍යාව (2,773) ද පොල්පිතිගම ප්‍රාදේශීය ලේකම් කොට්ඨාසයෙන් වාර්තා වී ඇත.

කැබලි ගණන 4 යටතේ ගොවිකාරකයින් සංඛ්‍යාව 18,733 ක් ද කැබලි ගණන 5 ක් යටතේ ගොවිකාරකයින් සංඛ්‍යාව 9,268 ක් ද කැබලි ගණන 6 ක් යටතේ ගොවිකාරකයින් සංඛ්‍යාව 4,707 ක් ද කැබලි ගණන 7 ක් යටතේ ගොවිකාරකයින් සංඛ්‍යාව 2,401 ක් ද කැබලි ගණන 8 ක් යටතේ ගොවිකාරකයින් සංඛ්‍යාව 1,339 ක් ද කැබලි ගණන 9 ක් යටතේ ගොවිකාරකයින් සංඛ්‍යාව 742 ක් ද කැබලි ගණන 10 ක් හෝ ඊට වැඩි යටතේ ගොවිකාරකයින් සංඛ්‍යාව 958 ක් ද වාර්තා වී ඇත. බිම් කැබලි හිමිකාරිත්වය යටතේ වාර්තා වී ඇති මුළු ගොවිකාරකයින් සංඛ්‍යාව 290,180 ක් වේ.

ප්‍රාදේශීය ලේකම් කොට්ඨාස මට්ටමින් වැඩිම ගොවිකාරයින් සංඛ්‍යාව නියෝජනය වන්නේ පොල්පිතිගම ප්‍රාදේශීය ලේකම් කොට්ඨාසයෙනි. එය සංඛ්‍යාත්මකව 20,429 කි. එය මුළු ගොවිකාරයින්ගෙන් 7% වේ. ඉන්පසු පිළිවෙලින් දෙවන හා තෙවන ප්‍රාදේශීය ලේකම් කොට්ඨාස වන්නේ පන්නල හා රිදීගම ප්‍රදේශීය ලේකම් කොට්ඨාසයන්ය. එම සංඛ්‍යාව පිළිවෙලින් 18,746 (6.5%) ක් හා 14,809 (5%) වේ. අඩුම ගොවිකාරයින් සංඛ්‍යාව නියෝජනය වන්නේ මාස්පොත ප්‍රාදේශීය ලේකම් කොට්ඨාසයෙන් වන අතර එය ගොවිකාරයින් 4,655 ක් වේ. එනම් මුළු ගොවිකාරයින් සංඛ්‍යාවෙන් 1.6 % කි.

වගු අංක 3.15: ප්‍රාදේශීය ලේකම් කොට්ඨාස මට්ටමින් බිම් කැබලි ගණන අනුව ගොවිකාරකයින් සංඛ්‍යාව - 2014

ප්‍රා.ලේ.කොට්ඨාසය	ගොවි කාණ්ඩවල හිමිකාරිත්වය අනුව ගොවිකාරකයන් සංඛ්‍යාව										
	කැබලි 1	කැබලි 2	කැබලි 3	කැබලි 4	කැබලි 5	කැබලි 6	කැබලි 7	කැබලි 8	කැබලි 9	කැබලි 10 හෝ ඊට වැඩි	මුළු ගණන
ගිරිබාව	2,528	2,971	1,335	620	322	147	66	34	6	10	**8,039**
ගල්ගමුව	5,278	5,005	1,809	672	267	141	44	23	9	8	**13,256**
ඇහැටුවැව	1,769	2,504	1,306	581	319	152	86	41	18	18	**6,794**
අඹන්පොළ	1,970	2,007	1,047	492	190	74	32	11	8	3	**5,834**
කොටවෙහෙර	1,099	1,592	1,272	766	337	155	63	46	17	20	**5,367**
රස්නායකපුර	2,150	1,361	677	340	170	105	34	16	9	4	**4,866**
නිකවැරටිය	3,143	2,905	1,591	824	421	171	76	36	21	12	**9,200**
මහව	4,771	3,945	2,379	1,229	667	332	161	94	47	49	**13,674**
පොල්පිතිගම	8,155	6,725	2,773	1,419	653	333	152	95	59	65	**20,429**
ඉබ්බාගමුව	4,491	4,859	1,879	825	437	196	119	80	38	52	**12,976**
ගනේවත්ත	3,943	2,577	926	465	199	81	51	21	11	15	**8,289**
වාරියපොළ	5,044	3,545	1,553	821	430	234	117	72	41	55	**11,912**
කොබෙයිගනේ	4,069	2,790	859	346	159	62	31	9	9	6	**8,340**
බිංගිරිය	7,856	3,154	1,024	411	165	73	35	24	21	19	**12,782**
පඩුවස්නුවර	5,011	4,124	1,737	712	344	219	90	62	32	47	**12,378**
කටුපොත	2,095	2,062	1,073	641	336	164	104	62	37	59	**6,633**
බමුණාකොටුව	2,185	2,345	1,153	526	303	176	99	52	25	39	**6,903**
මාස්පොත	1,951	1,629	589	233	131	49	35	17	6	15	**4,655**
කුරුණෑගල	2,088	2,448	987	386	200	119	55	38	18	41	**6,380**
මල්ලවපිටිය	2,502	1,905	804	351	203	67	40	26	15	17	**5,930**
මාවතගම	2,818	2,529	1,024	489	241	134	81	41	33	26	**7,416**
රිදීගම	5,914	4,623	2,161	1,012	501	277	138	79	41	63	**14,809**
වීරඹුගෙදර	2,115	1,973	1,007	489	260	187	118	53	37	44	**6,283**
කුලියාපිටිය-නැගෙනහිර	3,727	2,782	1,107	474	234	128	72	26	25	47	**8,622**
කුලියාපිටිය-බටහිර	6,529	3,671	1,363	665	306	185	87	46	21	26	**12,899**
උඩුබද්දාව	5,451	1,786	556	248	121	66	18	12	8	12	**8,278**
පන්නල	10,605	5,197	1,647	668	312	141	81	35	27	33	**18,746**
නාරම්මල	3,323	2,946	1,117	528	285	128	65	41	21	38	**8,492**
අලව්ව	4,963	3,514	1,553	698	382	217	129	67	47	67	**11,637**
පොල්ගහවෙල	2,264	2,903	1,540	802	373	194	122	80	35	48	**8,361**
එකතුව	**119,807**	**92,377**	**39,848**	**18,733**	**9,268**	**4,707**	**2,401**	**1,339**	**742**	**958**	**290,180**

3.16 : ප්‍රාදේශීය ලේකම් කොට්ඨාස මට්ටමින් ගොවි කාරකයන් සංඛ්‍යාව හා ගොවි කාණ්ඩයේ විශාලත්වය අනුව බිම් ප්‍රමාණය (අක්කර) - 2014

කුරුණෑගල දිස්ත්‍රික්කයේ ප්‍රාදේශීය ලේකම් කොට්ඨාස තිහ (30) පිළිබඳව සලකා බැලූ විට අක්කරයට අඩු බිම් ප්‍රමාණයක් හිමි ගොවිකාරකයන් ප්‍රමාණය 103,296 ක් වන අතර වැඩියෙන්ම වාර්තා වන්නේ පන්නල ප්‍රාදේශීය ලේකම් කොට්ඨාසයෙනි. එය සංඛ්‍යාත්මකව 8,859 කි. ඊට අයත් බිම් ප්‍රමාණය අක්කර 4,614 කි. එය දිස්ත්‍රික්කයෙන්ම අක්කරයට අඩු බිම් ප්‍රමාණයක් හිමි මුළු බිම් ප්‍රමාණයෙන් 8.2% ක ප්‍රතිශතයකි. අක්කරයට අඩු බිම් ප්‍රමාණයක් හිමි සහිත ගොවිකාරකයන් අඩුම ප්‍රමාණයක් කොටවෙහෙර ප්‍රාදේශීය ලේකම් කොට්ඨාසයෙන් වාර්තාවන අතර එය සංඛ්‍යාත්මකව 677 කි. බිම් ප්‍රමාණය අනුව අක්කර 391 කි. එම බිම් ප්‍රමාණය අක්කරයට අඩු මුළු බිම් ප්‍රමාණයේ ප්‍රතිශතයක් ලෙස 0.7% කි.

එසේම දිස්ත්‍රික්කයේම අක්කර 1-2 අතර බිම් ප්‍රමාණයක් හිමි ගොවිකාරකයන් 87,970 ක් වාර්තා වන අතර එම ප්‍රමාණය හිමි ගොවිකාරකයන් වැඩිම ප්‍රමාණයක් වාර්තාවන්නේ පොල්පිතිගම ප්‍රාදේශීය ලේකම් කොට්ඨාසයේ වන අතර එය සංඛ්‍යාත්මකව 6,267 කි.බිම් ප්‍රමාණය අක්කර 8,006 කි. ප්‍රතිශතයක් ලෙස ගත්විට එය අක්කර 1-2 අතර බිම් ප්‍රමාණයෙන් 7.1% ක ප්‍රතිශතයකි. අක්කර 1-2 අතර බිම් ප්‍රමාණයක් හිමි ගොවිකාරකයන් අඩුම ප්‍රමාණයක් කොටවෙහෙර ප්‍රාදේශීය ලේකම් කොට්ඨාසයෙන් වාර්තාවන අතර, එය සංඛ්‍යාත්මකව 1,292 කි. එම බිම් ප්‍රමාණය අක්කර 1,712 කි. ප්‍රතිශතයක් ලෙස 1.5% කි.

තවද අක්කර 2-3 අතර බිම් ප්‍රමාණයක් හිමි ගොවිකාරකයන් වැඩිම ප්‍රමාණය (4,543) පොල්පිතිගම ප්‍රාදේශීය ලේකම් කොට්ඨාසයෙන් වාර්තාවන අතර බිම් ප්‍රමාණය අක්කර 10,124 කි. දිස්ත්‍රික්කයේම එම ප්‍රමාණයේ මුළු බිම් ප්‍රමාණයෙන් 10.3% ක ප්‍රතිශතයකි. අක්කර 2-3 අතර බිම් ප්‍රමාණයක් හිමි ගොවිකාරකයන් අඩුම ප්‍රමාණය (541) මාස්පොත ප්‍රාදේශීය ලේකම් කොට්ඨාසයෙන් වාර්තා වන අතර බිම් ප්‍රමාණය අක්කර 1,238 කි. එය මුළු බිම් ප්‍රමාණයෙන් 1.3%කි.

අක්කර 3-4 අතර ප්‍රමාණයක් හිමි ගොවිකාරකයන් වැඩිම ගණනක් පොල්පිතිගම ප්‍රාදේශීය ලේකම් කොට්ඨාසයෙන් වාර්තාවන අතර එය සංඛ්‍යාත්මතව 2,320 කි. බිම් ප්‍රමාණය අක්කර 7,528 කි. එය ප්‍රතිශතයක් ලෙස ගත් විට 10.3% කි. අක්කර 3 - 4 අතර ප්‍රමාණයක් හිමි ගොවිකාරකයන් අඩුම ප්‍රමාණයක් (234) මාස්පොත ප්‍රාදේශීය ලේකම් කොට්ඨාසයෙන් වාර්තා වන අතර බිම් ප්‍රමාණය අක්කර 768 කි. ප්‍රතිශතයක් ලෙස ගත් විට 1.1% කි.

අක්කර 4-5 අතර ප්‍රමාණයක් හිමි ගොවිකාරකයන් වැඩිම ගණනක් පොල්පිතිගම ප්‍රාදේශීය ලේකම් කොට්ඨාසයෙන් වාර්තාවන අතර එය සංඛ්‍යාත්මතව 1,328 කි. බිම් ප්‍රමාණය අක්කර 5,648 කි. එය ප්‍රතිශතයක් ලෙස ගත් විට 11% කි. අක්කර 4-5 අතර ප්‍රමාණයක් හිමි ගොවිකාරකයන් අඩුම ප්‍රමාණයක් (125) මාස්පොත ප්‍රාදේශීය ලේකම් කොට්ඨාසයෙන් වාර්තා වන අතර බිම් ප්‍රමාණය අක්කර 534 කි. ප්‍රතිශතයක් ලෙස ගත් විට 1% කි.

එසේම අක්කර 5-10 අතර ප්‍රමාණයක් හිමි ගොවිකාරකයන් වැඩිම ගණනක් වාර්තා වන්නේ පොල්පිතිගම ප්‍රාදේශීය ලේකම් කොට්ඨාසයෙනි. එය සංඛ්‍යාත්මකව 1,709 ක් වන අතර බිම් ප්‍රමාණය අක්කර 10,734 කි. එහි ප්‍රතිශතය 9.6% කි. එසේම අක්කර 5 - 10 අතර ප්‍රමාණයක් හිමිගොවි කාරකයන් අඩුම ගණනක් (198) වාර්තා වන්නේ මල්ලවපිටිය ප්‍රාදේශීය ලේකම් කොට්ඨාසයෙනි. එහි බිම් ප්‍රමාණය අක්කර 1,321 ක් වන අතර ප්‍රතිශතය 1.2% කි.

අක්කර 10 – 20 අතර බිම් ප්‍රමාණයක් හිමි කාරකයන් වැඩිම ගණන 291 ක් වන අතර එය වාර්තා වන්නේ පන්නල ප්‍රාදේශීය ලේකම් කොට්ඨාසයෙනි. බිම් ප්‍රමාණය අනුව එය අක්කර 3,865 කි. එය

7.6% ක ප්‍රතිශතයකි. එසේම අක්කර 10-20 අතර බිම් ප්‍රමාණයක් හිමි ගොවිකාරකයන් අඩුම ගණනක් (54) මාස්පොත ප්‍රාදේශීය ලේකම් කොට්ඨාසයෙන් වාර්තා වේ. බිම් ප්‍රමාණය අක්කර 721 ක් වන අතර එය 1.4% ක ප්‍රතිශතයකි.

අක්කර 20-50 අතර බිම් ප්‍රමාණයක් හිමි වැඩිම ගොවිකාරකයන් ගණන 44 ක් වන අතර එය පඩුවස්නුවර ප්‍රාදේශීය ලේකම් කොට්ඨාසයෙන් වාර්තා වේ. බිම් ප්‍රමාණය අනුව එය අක්කර 1,144 කි. එය 8.9% ක ප්‍රතිශතයකි. අක්කර 20 - 50 ත් අතර බිම් ප්‍රමාණයක් හිමි ගොවිකාරකයන් අඩුම ගණනක් වාර්තා වන්නේ කොටවෙහෙර ප්‍රාදේශීය ලේකම් කොට්ඨාසයෙනි. එහි බිම් ප්‍රමාණය අක්කර 41ක් වන අතර ප්‍රතිශතය 0.3%කි.

තවද අක්කර 50ට වැඩි ගොවි කාරකයන් 05ක් ඉබ්බාගමුව ප්‍රාදේශීය ලේකම් කොට්ඨාසයෙන් වාර්තා වන අතර එහි බිම් ප්‍රමාණය අක්කර 252ක් වේ. ප්‍රතිශතයක් වශයෙන් ගත් විට එය 22%කි.

වගු අංක 3.16 : ප්‍රාදේශීය ලේකම් කොට්ඨාස මට්ටමින් ගොවි කාරකයන් සංඛ්‍යාව හා ගොවි කාණ්ඩයේ විශාලත්වය අනුව බිම් ප්‍රමාණය (අක්කර) – 2014 (සම්බන්ධිතයි)

ප්‍රා.ලේ.කොට්ඨාසය	ගොවි කාරකයන් සංඛ්‍යාව හා විශාලත්වය අනුව බිම් ප්‍රමාණය (අක්කර)														
	අක්කර 1ට අඩු			අක්කර 1-2 අතර			අක්කර 2-3 අතර			අක්කර 3-4 අතර			අක්කර 4-5 අතර		
	ගොවි කාරකයන් සංඛ්‍යාව	බිම් ප්‍රමාණය		ගොවි කාරකයන් සංඛ්‍යාව	බිම් ප්‍රමාණය		ගොවි කාරකයන් සංඛ්‍යාව	බිම් ප්‍රමාණය		ගොවි කාරකයන් සංඛ්‍යාව	බිම් ප්‍රමාණය		ගොවි කාරකයන් සංඛ්‍යාව	බිම් ප්‍රමාණය	
		අක්කර	%		අක්කර	%		අක්කර	%		අක්කර	%		අක්කර	%
ගිරිබාව	1,471	813	1.4	2,309	2,880	2.6	1,665	3,747	3.8	1,070	3,448	4.7	617	2,602	5.1
ගල්ගමුව	3,110	1,675	3.0	3,962	4,971	4.4	2,788	6,241	6.4	1,710	5,473	7.5	728	3,098	6.0
ඇහැටුවැව	1,443	790	1.4	1,846	2,471	2.2	1,136	2,632	2.7	1,143	3,662	5.0	476	2,043	4.0
අඹන්පොළ	1,212	677	1.2	1,786	2,286	2.0	1,207	2,744	2.8	660	2,160	3.0	421	1,800	3.5
කොටවෙහෙර	677	391	0.7	1,292	1,712	1.5	1,122	2,579	2.6	825	2,698	3.7	578	2,470	4.8
රස්නායකපුර	967	534	0.9	1,293	1,631	1.5	1,037	2,300	2.3	564	1,833	2.5	328	1,394	2.7
නිකවැරටිය	2,238	1,265	2.2	2,971	3,849	3.4	1,728	3,967	4.0	1,012	3,353	4.6	527	2,280	4.4
මහව	2,692	1,532	2.7	3,998	5,119	4.6	2,991	6,787	6.9	1,614	5,320	7.3	945	4,063	7.9
පොල්පිතිගම	3,974	2,230	4.0	6,267	8,006	7.1	4,543	10,124	10.3	2,320	7,528	10.3	1,328	5,648	11.0
ඉබ්බාගමුව	5,145	2,936	5.2	4,566	5,838	5.2	1,726	3,915	4.0	677	2,224	3.1	319	1,372	2.7
ගනේවත්ත	2,698	1,474	2.6	2,719	3,465	3.1	1,441	3,204	3.3	594	1,931	2.7	317	1,354	2.6
වාරියපොළ	3,550	2,008	3.6	3,971	5,152	4.6	2,087	4,716	4.8	944	3,101	4.3	490	2,101	4.1
කොබෙයිගනේ	2,416	1,276	2.3	2,795	3,470	3.1	1,501	3,339	3.4	670	2,179	3.0	343	1,460	2.8
බිංගිරිය	5,091	2,723	4.8	4,344	5,219	4.7	1,601	3,579	3.7	688	2,241	3.1	349	1,490	2.9
පඩුවස්නුවර	4,321	2,381	4.2	3,936	5,025	4.5	1,838	4,177	4.3	864	2,838	3.9	465	1,994	3.9
කටුපොත	2,192	1,262	2.2	2,142	2,768	2.5	957	2,225	2.3	494	1,642	2.3	287	1,248	2.4
බමුණාකොටුව	2,470	1,397	2.5	2,159	2,820	2.5	946	2,180	2.2	525	1,745	2.4	263	1,135	2.2
මාස්පොත	2,180	1,146	2.0	1,311	1,688	1.5	541	1,238	1.3	234	768	1.1	125	534	1.0
කුරුණෑගල	3,017	1,563	2.8	1,718	2,270	2.0	697	1,609	1.6	314	1,037	1.4	182	786	1.5
මල්ලවපිටිය	3,195	1,670	3.0	1,472	1,928	1.7	553	1,287	1.3	264	874	1.2	149	645	1.3
මාවතගම	3,609	1,959	3.5	2,164	2,797	2.5	723	1,665	1.7	327	1,090	1.5	180	782	1.5
රිදීගම	5,645	3,145	5.6	5,403	6,811	6.1	1,819	4,186	4.3	764	2,544	3.5	371	1,619	3.2
වීරඹුගෙදර	2,579	1,416	2.5	1,801	2,403	2.1	794	1,856	1.9	360	1,212	1.7	215	934	1.8
කුලියාපිටිය-නැගෙනහිර	4,285	2,270	4.0	2,406	3,051	2.7	842	1,942	2.0	395	1,305	1.8	215	925	1.8
කුලියාපිටිය-බටහිර	6,357	3,383	6.0	3,493	4,425	3.9	1,276	2,933	3.0	645	2,140	2.9	339	1,461	2.8
උඩුබද්දාව	4,306	2,235	4.0	2,096	2,620	2.3	699	1,594	1.6	383	1,272	1.7	226	978	1.9
පන්නල	8,859	4,614	8.2	5,439	6,801	6.1	1,866	4,267	4.4	884	2,925	4.0	466	2,019	3.9
නාරම්මල	3,928	2,172	3.9	2,547	3,259	2.9	942	2,183	2.2	391	1,301	1.8	203	884	1.7
අලව්ව	5,723	3,209	5.7	3,338	4,247	3.8	1,167	2,727	2.8	472	1,590	2.2	287	1,254	2.4
පොල්ගහවෙල	3,946	2,198	3.9	2,426	3,226	2.9	886	2,062	2.1	390	1,302	1.8	221	962	1.9
එකතුව	**103,296**	**56,342**	**100.0**	**87,970**	**112,208**	**100.0**	**43,119**	**98,005**	**100.0**	**22,197**	**72,736**	**100.0**	**11,960**	**51,335**	**100.0**

වගු අංක 3.16 : ප්‍රාදේශීය ලේකම් කොට්ඨාස මට්ටමින් ගොවි කාරකයන් සංඛ්‍යාව හා ගොවි කාණ්ඩයේ විශාලත්වය අනුව බිම් ප්‍රමාණය (අක්කර) – 2014

ප්‍රා.ලේ.කොට්ඨාසය	ගොවි කාරකයන් සංඛ්‍යාව හා විශාලත්වය අනුව බිම් ප්‍රමාණය (අක්කර)														
	අක්කර 5-10 අතර			අක්කර 10-20 අතර			අක්කර 20-50 අතර			අක්කර 50 ට වැඩි			මුළු සංඛ්‍යාව		
	ගොවි කාරකයන් සංඛ්‍යාව	බිම් ප්‍රමාණය		ගොවි කාරකයන් සංඛ්‍යාව	බිම් ප්‍රමාණය		ගොවි කාරකයන් සංඛ්‍යාව	බිම් ප්‍රමාණය		ගොවි කාරකයන් සංඛ්‍යාව	බිම් ප්‍රමාණය		ගොවි කාරකයන් සංඛ්‍යාව	බිම් ප්‍රමාණය	
		අක්කර	%		අක්කර	%		අක්කර	%		අක්කර	%		අක්කර	%
ගිරිබාව	808	5,152	4.6	96	1,163	2.3	3	67	0.5	-	-	0.0	**8,039**	**19,872**	**3.5**
ගල්ගමුව	875	5,398	4.8	76	911	1.8	7	240	1.9	-	-	0.0	**13,256**	**28,008**	**4.9**
ඇහැටුවැව	650	4,100	3.7	87	1,076	2.1	13	342	2.7	-	-	0.0	**6,794**	**17,116**	**3.0**
අඹන්පොළ	477	3,089	2.8	67	830	1.6	4	88	0.7	-	-	0.0	**5,834**	**13,676**	**2.4**
කොටවෙහෙර	753	4,828	4.3	118	1,457	2.9	2	41	0.3	-	-	0.0	**5,367**	**16,176**	**2.9**
රස්නායකපුර	579	3,719	3.3	88	1,123	2.2	10	260	2.0	-	-	0.0	**4,866**	**12,796**	**2.3**
නිකවැරටිය	626	4,001	3.6	92	1,115	2.2	6	160	1.2	-	-	0.0	**9,200**	**19,988**	**3.5**
මහව	1,253	8,157	7.3	173	2,154	4.3	8	212	1.7	-	-	0.0	**13,674**	**33,344**	**5.9**
පොල්පිතිගම	1,709	10,734	9.6	266	3,275	6.5	22	606	4.7	-	-	0.0	**20,429**	**48,151**	**8.5**
ඉබ්බාගමුව	400	2,603	2.3	122	1,598	3.2	16	399	3.1	5	252	22.0	**12,976**	**21,138**	**3.7**
ගනේවත්ත	417	2,641	2.4	90	1,188	2.3	12	290	2.3	1	65	5.7	**8,289**	**15,611**	**2.8**
වාරියපොළ	709	4,556	4.1	142	1,889	3.7	17	449	3.5	2	105	9.1	**11,912**	**24,077**	**4.2**
කොබෙයිගනේ	486	3,202	2.9	110	1,403	2.8	16	471	3.7	3	159	13.9	**8,340**	**16,958**	**3.0**
බිංගිරිය	544	3,582	3.2	145	1,839	3.6	20	518	4.0	-	-	0.0	**12,782**	**21,191**	**3.7**
පඩුවස්නුවර	680	4,454	4.0	230	3,009	5.9	44	1,144	8.9	-	-	0.0	**12,378**	**25,021**	**4.4**
කටුපොත	413	2,733	2.5	125	1,620	3.2	21	584	4.5	2	106	9.2	**6,633**	**14,189**	**2.5**
බමුණාකොටුව	390	2,584	2.3	128	1,661	3.3	22	575	4.5	-	-	0.0	**6,903**	**14,097**	**2.5**
මාස්පොත	205	1,358	1.2	54	721	1.4	5	111	0.9	-	-	0.0	**4,655**	**7,565**	**1.3**
කුරුණෑගල	303	1,977	1.8	137	1,819	3.6	12	319	2.5	-	-	0.0	**6,380**	**11,379**	**2.0**
මල්ලවපිටිය	198	1,321	1.2	81	1,088	2.2	17	407	3.2	1	58	5.0	**5,930**	**9,277**	**1.6**
මාවතගම	287	1,927	1.7	104	1,400	2.8	21	521	4.1	1	52	4.5	**7,416**	**12,193**	**2.2**
රිදීගම	608	3,989	3.6	172	2,289	4.5	27	687	5.4	-	-	0.0	**14,809**	**25,270**	**4.5**
වීරඹුගෙදර	388	2,557	2.3	119	1,549	3.1	27	723	5.6	-	-	0.0	**6,283**	**12,650**	**2.2**
කුලියාපිටිය-නැගෙනහිර	357	2,347	2.1	113	1,507	3.0	9	243	1.9	-	-	0.0	**8,622**	**13,589**	**2.4**
කුලියාපිටිය-බටහිර	587	3,808	3.4	178	2,330	4.6	24	625	4.9	-	-	0.0	**12,899**	**21,104**	**3.7**
උඩුබද්දාව	395	2,612	2.3	153	2,016	4.0	19	490	3.8	1	73	6.3	**8,278**	**13,889**	**2.5**
පන්නල	909	6,091	5.5	291	3,865	7.6	30	851	6.6	2	142	12.4	**18,746**	**31,575**	**5.6**
නාරම්මල	363	2,340	2.1	95	1,235	2.4	22	597	4.7	1	69	6.0	**8,492**	**14,041**	**2.5**
අලව්ව	468	3,158	2.8	162	2,091	4.1	19	501	3.9	1	67	5.8	**11,637**	**18,843**	**3.3**
පොල්ගහවෙල	376	2,459	2.2	105	1,385	2.7	11	317	2.5	-	-	0.0	**8,361**	**13,911**	**2.5**
එකතුව	**17,213**	**111,476**	**100.0**	**3,919**	**50,607**	**100.0**	**486**	**12,839**	**100.0**	**20**	**1,147**	**100.0**	**290,180**	**566,695**	**100.0**
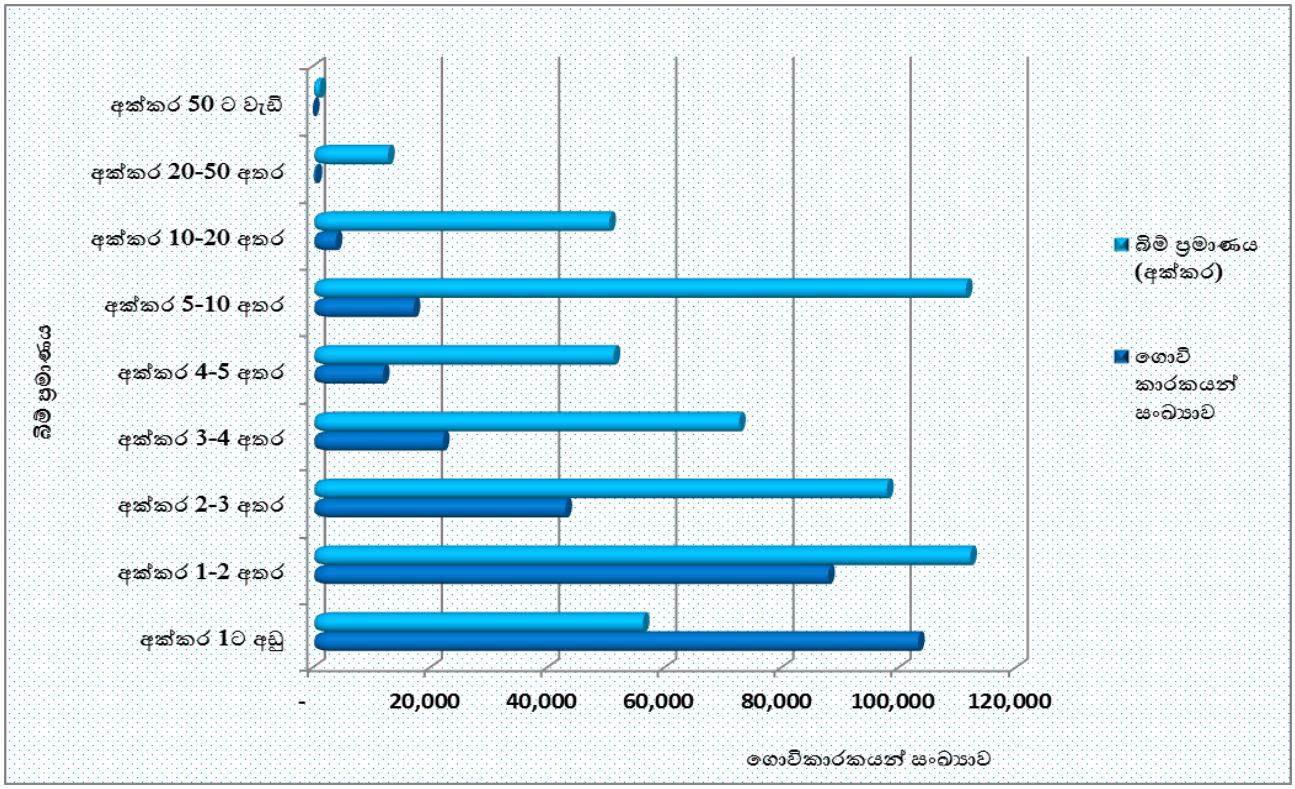
රූප සටහන 13 - ප්‍රාදේශීය ලේකම් කොට්ඨාස මට්ටමින් ගොවි කාරකයන් සංඛ්‍යාව හා ගොවි කාණ්ඩයේ විශාලත්වය අනුව බිම් ප්‍රමාණය (කුරුණෑගල දිස්ත්‍රික්කය) - 2014