ආර්ථික සංගණනය 2013/ 14 - ශ්‍රී ලංකාව

කෘෂිකාර්මික කටයුතු පිළිබඳ ගණන් ගැනීම

කුඩා ගොවි කාණ්ඩ පිළිබඳ ගම්පහ දිස්ත්‍රික්කයේ මූලික වාර්තාව

(භූමියේ ප්‍රමාණය පර්චස් 40ට වැඩි හෝ නිෂ්පාදනයේ වැඩි ප්‍රමාණයක් අලෙවි කරන ගොවි කාණ්ඩ)

ජනලේඛන හා සංඛ්‍යාලේඛන දෙපාර්තමේන්තුව

ජාතික ප්‍රතිපත්ති හා ආර්ථික කටයුතු අමාත්‍යාංශය

කුඩා ගොවි කාණ්ඩ අංශය පිළිබඳ මූලික වාර්තාව
ගම්පහ දිස්ත්‍රික්කය

ආර්ථික සංගණනය 2013/14

ජනලේඛන හා සංඛ්‍යාලේඛන දෙපාර්තමේන්තුව
ජාතික ප්‍රතිපත්ති හා ආර්ථික කටයුතු අමාත්‍යාංශය

පෙරවදන

ශ්‍රී ලංකාවේ ආර්ථිකයෙහි ඇතිවී ඇති ප්‍රවණතා සැලකිල්ලට ගනිමින් සංගණන ඉතිහාසයේ ප්‍රථම වරට 2013/14 වර්ෂවලදී ආර්ථික සංගණනයක් පැවැත්වීමට කටයුතු සම්පාදනය කරන ලදී. මෙම සංගණනය ආර්ථිකයේ ප්‍රධාන අංශයන් වන කෘෂිකාර්මික, කර්මාන්ත, වෙළෙඳ හා සේවා යන සියලුම අංශ ආවරණය කෙරෙන පරිදි පැවැත්විණ. මෙම සංගණනය අදියර හතරකින් සිදු කරන ලද අතර, ප්‍රථම අදියර යටතේ සියලු වතු (අක්කර 20ට වැඩි) ලැයිස්තු ගත කරන ලදී. එය 2013 ජූලි මාසයේදී සිදු කළ අතර, දෙවන අදියර යටතේ කර්මාන්ත, වෙළෙඳ හා සේවා කටයුතුවල නියුතු සියලුම ආර්ථික ඒකකයන් 2013 සැප්තැම්බර්-ඔක්තෝබර් මාසවලදී ලැයිස්තු ගත කරන ලදී. තෙවන අදියර යටතේ කුඩා ගොවි කාණ්ඩ (අක්කර 20ට අඩු) හා වතු පිළිබඳ විස්තරාත්මක තොරතුරු රැස් කරන ලද අතර, එය 2014 ජුනි-අගෝස්තු මාසවලදී සිදු කරනු ලැබිණි. සිවුවන අදියර යටතේ ලැයිස්තුගත කර්මාන්ත, වෙළෙඳ හා සේවා ආයතනවලින් තෝරාගත් නියැදි ආයතනවලින් විස්තරාත්මක තොරතුරු රැස් කරන ලද අතර, එය 2014 නොවැම්බර්-දෙසැම්බර් මාසවලදී සිදු කරනු ලැබිණි.

මෙහි ඇතුළත් වන්නේ ගම්පහ දිස්ත්‍රික්කයේ කුඩා ගොවි කාණ්ඩ අංශයේ පර්චස් 40 ට වැඩි බිම් ප්‍රමාණයක් සහිත කුඩා ගොවි කාණ්ඩ හෝ බිම් ප්‍රමාණය පර්චස් 40ට අඩු නමුත් නිෂ්පාදනයෙන් වැඩි කොටසක් විකිණීම සඳහා වූ ආර්ථික ක්‍රියාකාරකම්වල නිරත කුඩා ගොවි කාණ්ඩවල තොරතුරු විශ්ලේෂණයෙන් පිළියෙල කරන ලද වාර්තාවකි. කුඩා ගොවි කාණ්ඩ පිළිබඳ විස්තරාත්මක තොරතුරු රැස් කිරීමේ අදියර සාර්ථක කර ගැනීම සඳහා දෙපාර්තමේන්තුවේ මෙන්ම දෙපාර්තුමේන්තුවෙන් පරිබාහිර වෙනත් රජයේ නිලධාරීන් ද සහභාගි කර ගන්නා ලදී.

ආර්ථික සංගණනය යටතේ කෘෂිකාර්මික කටයුතු ගණන් ගැනීමේ ක්‍රියාවලිය සම්බන්ධව කටයුතු කිරීම සඳහා ජනලේඛන හා සංඛ්‍යාලේඛන දෙපාර්තමේන්තුවේ අධ්‍යක්ෂ ජනරාල්ගේ ප්‍රධානත්වයෙන් වූ මෙහෙයුම් කමිටුවක් පිහිටුවන ලදී. මෙම කමිටුවේ දායකත්වය කුඩා ගොවිකාණ්ඩ පිළිබඳ විස්තරාත්මක තොරතුරු රැස් කිරීමේ ක්‍රියාවලිය සාර්ථක කර ගැනීමට ඉවහල් විය.

කුඩා ගොවි කාණ්ඩ පිළිබඳ තොරතුරු රැස් කිරීමේදී, අධීක්ෂණ නිලධාරීන් ලෙස කටයුතු කළ ගොවිජන සේවා දෙපාර්තමේන්තුවේ ප්‍රාදේශීය සංවර්ධන නිලධාරීන්, කෘෂිකර්ම උපදේශකවරු, කෘෂි සංවර්ධන නිලධාරීන්, පොල් සංවර්ධන නිලධාරීන්, අපනයන කෘෂිකර්ම ව්‍යාප්ති නිලධාරීන්, සත්ත්ව නිෂ්පාදන පරීක්ෂකවරු ඇතුළු අනෙකුත් නිලධාරීන්ට ද ගණන් ගන්නා නිලධාරීන් ලෙස කටයුතු කළ කෘෂිකර්ම පර්යේෂණ හා නිෂ්පාදන සහකාර නිලධාරීන්, ග්‍රාම නිලධාරීන්, සංවර්ධන නිලධාරීන් ඇතුළු අනෙකුත් රජයේ නිලධාරීන්ට ද තොරතුරු ලබා දුන් කුඩා ගොවි කාණ්ඩවල ගොවි කාරකවරුන්ට ද ලබා දුන් සහයෝගය වෙනුවෙන් ස්තූතිවන්ත වෙමි.

සංගණනය සඳහා දිස්ත්‍රික් මට්ටමින් හා ප්‍රාදේශීය ලේකම් කොට්ඨාස මට්ටමින් පත් කළ සංගණන කොමසාරිස්, නියෝජ්‍ය සංගණන කොමසාරිස්, සහකාර සංගණන කොමසාරිස්වරුන් සහ දෙපාර්තමේන්තුවේ දිස්ත්‍රික් සංඛ්‍යාලේඛන කාර්ය මණ්ඩලයෙන් ලබා දුන් අඛණ්ඩ සහයද මෙම අදියර සාර්ථකව අවසන් කිරීමට ඉවහල් විය.

පරිලෝකන කටයුතු සඳහා දායකත්වය ලබාදුන් කෘෂිකර්ම හා පාරිසරික සංඛ්‍යාලේඛන අංශයේ කාර්යය මණ්ඩලය ප්‍රධාන කොට දිස්ත්‍රික්කවල සංඛ්‍යාලේඛන කාර්ය මණ්ඩලයේ නිලධාරීන්ටද ස්තූතිවන්ත වන අතර, පරිලෝකනය කරන ලද දත්ත සංස්කරණය හා නිවැරදි කරීමේ කටයුතු සිදුකරන ලද කෘෂිකර්ම හා පාරිසරික සංඛ්‍යාලේඛන අංශයේ ජ්‍යෙෂ්ඨ සංඛ්‍යාලේඛනඥවරුන්,

සංඛ්‍යාලේඛනඥවරුන්, සංඛ්‍යාලේඛන නිලධාරීන්, සංඛ්‍යාලේඛන සහකාර නිලධාරීන්, සංවර්ධන නිලධාරීන් සහ තොරතුරු තාක්ෂණ හා සන්නිවේදන සහකාර නිලධාරීන් ද තොරතුරු හා සන්නිවේදන තාක්ෂණ අංශයේ අතිරේක අධ්‍යක්ෂ ජනරාල් අයි.ඒ.එම්.ප්‍රනාන්දු මහත්මියගේ මගපෙන්වීම යටතේ සහය ලබාදුන් අධ්‍යක්ෂ පී.එම්.ආර්. ප්‍රනාන්දු මහතා ඇතුළු කාර්යය මණ්ඩලයට ද ස්තූතිවන්ත වෙමි.

කුඩා ගොවි කාණ්ඩ අංශය පිළිබඳ තොරතුරු රැස් කිරීමේ අදියරේදී එක් රැස් කළ තොරතුරු ඇසුරෙන් මෙම වාර්තාව සකස් කිරීමේ කටයුතු අතිරේක අධ්‍යක්ෂ ජනරාල් පී.එම්.පී. අනුර කුමාර මහතාගේ අධීක්ෂණය යටතේ කෘෂිකර්ම හා පාරිසරික සංඛ්‍යාලේඛන අංශයේ අධ්‍යක්ෂ ඒ.එම්.යූ.කේ.අලහකෝන් මහතාගේ සහ නියෝජ්‍ය අධ්‍යක්ෂ කේ.පී.කේ. දිසානායක මහතාගේ මගපෙන්වීම යටතේ, කෘෂිකර්ම හා පාරිසරික සංඛ්‍යාලේඛන අංශයේ නිලධාරීන් විසින් සිදු කරන ලදි.

එමෙන්ම මෙම වාර්තාව සාර්ථකව නිම කිරීම සඳහා මුල් කවරය නිර්මාණය කර ලබාදුන් සංඛ්‍යාලේඛනඥ ලක්මාලි ජයරත්න මහත්මියට ද මාගේ කෘතඥතාව පලකරනු කැමැත්තෙමි.

මෙම වාර්තාවේ ඇතුළත් කරුණු කුඩා ගොවි කාණ්ඩ පිළිබඳව තොරතුරු භාවිතා කරන්නන්ට ප්‍රයෝජනවත් වනු ඇතැයි විශ්වාස කරමි.

ආචාර්ය ඒ.ජේ. සතරසිංහ
ජනලේඛන හා සංඛ්‍යාලේඛන අධ්‍යක්ෂ ජනරාල්

ජනලේඛන හා සංඛ්‍යාලේඛන දෙපාර්තමේන්තුව
තැ.පෙ.121, පොල්දූව පාර,
බත්තරමුල්ල.
2017.12.22

පටුන

	පිටු අංකය
පළමු පරිච්ඡේදය - හැඳින්වීම	01
1.1 පසුබිම	01
1.2 සංගණන ඉතිහාසය	01
1.3 අරමුණ	02
1.4 තොරතුරු රැස්කිරීමේ ක්‍රියා පිළිවෙල	02
1.5 කෘෂිකාර්මික තොරතුරුවල ප්‍රයෝජන	02
1.6 ගණන් ගැනීමේ අදියරයන්	02
1.7 මෙහි අඩංගු සංඛ්‍යාතීන්	03
1.8 ආවරණය	03
දෙවැනි පරිච්ඡේදය - සංකල්ප හා අර්ථ දැක්වීම	04
2.1 ආර්ථික සංගණනය	04
2.2 ආර්ථික සංගණනයේ කෘෂිකාර්මික කටයුතු පිළිබඳ ගණන් ගැනීම	04
2.3 සංගණන කාණ්ඩය	04
2.4 නිවාස ඒකකය,සමූහ වාසස්ථානය,වාසය සඳහා නොවන ස්ථානය	04
2.5 ගෘහ කාණ්ඩය	05
2.6 ගොවිකාරකයා,උප ගොවිකාරකයා	05
2.7 කාරක තත්ත්වය	07
2.8 ගොවි කාණ්ඩය	08
2.9 භුක්තිය	08
2.10 බිම් කැබැල්ල	09
2.11 ගොවි කාණ්ඩයේ මුළු බිම් ප්‍රමාණය	10
2.12 ශුද්ධ බිම් ප්‍රමාණය, දළ බිම් ප්‍රමාණය	10
2.13 ගෙවත්ත	11

2.14 කෘෂිකාර්මික වැඩ කටයුතු 11

2.15 කුඩා ගොවි කාණ්ඩය 12

2.16 යොමු කාලය 12

2.17 "වත්ත " අර්ථ දැක්වීම 12

2.18 "උප කොටස" අර්ථ දැක්වීම 13

තෙවන පරිච්ඡේදය - කුඩා ගොවිකාණ්ඩ අංශය 14

3.1 ප්‍රාදේශීය ලේකම් කොට්ඨාස මට්ටමින් ස්ත්‍රී/පුරුෂ භාවය අනුව ගොවිකාරකයින් සංඛ්‍යාව - 2014 14

3.2 ප්‍රාදේශීය ලේකම් කොට්ඨාස මට්ටමින් අධ්‍යාපන සුදුසුකම් හා ස්ත්‍රී/ පුරුෂ භාවය අනුව ගොවිකාරකයින් සංඛ්‍යාව - 2014 16

3.3 ප්‍රාදේශීය ලේකම් කොට්ඨාස මට්ටමින් වයස් කාණ්ඩය හා ස්ත්‍රී/ පුරුෂ භාවය අනුව ගොවිකාරකයින් සංඛ්‍යාව - 2014 19

3.4 ප්‍රාදේශීය ලේකම් කොට්ඨාස මට්ටමින් බිම් කැබලි ගණන සහ ස්ත්‍රී/ පුරුෂ භාවය අනුව ගොවිකාරකයින් සංඛ්‍යාව - 2014 22

3.5 ප්‍රාදේශීය ලේකම් කොට්ඨාස මට්ටමින් වගකීම් දරන බිම් ප්‍රමාණය හා ස්ත්‍රී/ පුරුෂ භාවය අනුව ගොවිකාරකයින් සංඛ්‍යාව - 2014 24

3.6 ප්‍රාදේශීය ලේකම් කොට්ඨාස මට්ටමින් ගොවිකාරකයින් සංඛ්‍යාව සහ වගකීම් දරන බිම් ප්‍රමාණය (අක්කර) -2014 27

3.7 ප්‍රාදේශීය ලේකම් කොට්ඨාස මට්ටමින් කාරක තත්ත්වය අනුව ගොවිකාරකයින් සංඛ්‍යාව හා බිම් ප්‍රමාණය (අක්කර) - 2014 31

3.8 බිම් කැබැල්ලේ විශාලත්වය සහ කාරක තත්ත්වය අනුව ගොවිකාරකයින් සංඛ්‍යාව හා වගකීම දරන බිම් ප්‍රමාණය (අක්කර) - 2014 33

3.9 ප්‍රාදේශීය ලේකම් කොට්ඨාස මට්ටමින් ස්ත්‍රී/ පුරුෂ භාවය අනුව කෘෂිකාර්මික කටයුතුවල නිරත ගොවිකාරකයින් සංඛ්‍යාව - 2014 34

3.10 ප්‍රාදේශීය ලේකම් කොට්ඨාස මට්ටමින් ස්ත්‍රී/ පුරුෂ භාවය අනුව කෘෂිකාර්මික කටයුතුවල නිරතව සිටි ගොවිකාරකයින් සංඛ්‍යාවෙහි ප්‍රතිශතය - 2014 38

3.11 ප්‍රාදේශීය ලේකම් කොට්ඨාස මට්ටමින් කෘෂිකර්මාන්තය හැර වෙනත් ආර්ථික කටයුත්තක නිරත ගොවිකාරකයින් සංඛ්‍යාව - 2014 40

3.12 ප්‍රාදේශීය ලේකම් කොට්ඨාස මට්ටමින් වෙනත් රැකියාවන් සහ ආදායම් මාර්ග හා ස්ත්‍රී/පුරුෂ භාවය අනුව ගොවිකාරකයින් සංඛ්‍යාව - 2014 42

3.13 ප්‍රාදේශීය ලේකම් කොට්ඨාස මට්ටමින් වෙනත් ආර්ථික කටයුත්තක/ කටයුතුවල නිරත වන කාලය අනුව ගොවිකාරකයන් සංඛ්‍යාව - 2014 45

3.14 බිම් කැබල්ල පිහිටි දිස්ත්‍රික්කය හා බිම් කැබල්ලේ විශාලත්වයට අනුව ගොවි කාරකයින් සතු බිම් කැබලි සංඛ්‍යාව සහ බිම් ප්‍රමාණය (අක්කර)- 2014 47

3.15 ප්‍රාදේශීය ලේකම් කොට්ඨාස මට්ටමින් බිම් කැබලි ගණන අනුව ගොවිකාරකයින් සංඛ්‍යාව - 2014 50

3.16 ප්‍රාදේශීය ලේකම් කොට්ඨාස මට්ටමින් ගොවි කාණ්ඩයට අයත් මුලු බිම් ප්‍රමාණයෙහි විශාලත්වය අනුව ගොවි කාණ්ඩ වලට අයත් මුලු බිම් කැබලි සංඛ්‍යාව හා බිම් ප්‍රමාණය (අක්කර)- 2014 51

පළමු පරිච්ඡේදය

1. හැඳින්වීම

1.1 පසුබිම

සංවර්ධන දර්ශකයන් පුළුල් පරාසයක් ඔස්සේ පැතිර ඇති මෙම කාල වකවානුව තුල 2013/14 වර්ෂයන් කේන්ද්‍රකර ගනිමින් පළමු වරට ජාතික වැදගත් කමකින් යුතු ආර්ථික සංගණනයක් ජනලේඛන හා සංඛ්‍යාලේඛන දෙපාර්තමේන්තුව විසින් මේ වන විට පවත්වා අවසන් කොට ඇත.

මෙම ආර්ථික සංගණනය, සාමාන්‍යයෙන් ජන හා නිවාස සංගණනයට අනතුරුව පැවැත්වෙන කෘෂිකර්ම සංගණනයත් කර්මාන්ත සංගණනයත් යන සංගණන දෙකෙහි එකතුවකි. ආර්ථිකයේ ප්‍රධාන අංශයන් වන කෘෂිකර්ම, කර්මාන්ත,වෙළෙඳ හා සේවා යන අංශ ආවරණය කරමින් පවත්වන ගණන් ගැනීමේ කටයුතු වලදී කෘෂිකර්ම අංශයේ තොරතුරු ලබා ගැනීම ප්‍රශ්නාවලීන් කිහිපයක් භාවිතා කරමින් වෙනම කොටසක් වශයෙන් සිදු කෙරිණි. ඒ අනුව ආර්ථික සංගණනය 2013/14,"කෘෂිකාර්මික කටයුතු පිළිබඳ ගණන් ගැනීම" සහ "කර්මාන්ත, වෙළෙඳ හා සේවා පිළිබඳ ගණන් ගැනීම" ලෙස කොටස් දෙකකින් යුක්තය.

1.2 සංගණන ඉතිහාසය

මෙතෙක් ශ්‍රී ලංකාවේ කෘෂිකර්ම තොරතුරු රැස්කර ගැනීම සඳහා සංගණන විවිධ ස්වරූපයෙන් සිදු කර ඇත. 1921 දී පවත්වා ඇති නිෂ්පාදන සංගණනය කෘෂිකර්ම සංගණන ඉතිහාසයේ හමුවන පළමුවන ගණන් ගැනීමයි. අනතුරුව 1924 හා 1929 වර්ෂ වලදී තවත් අර්ධ සංගණන දෙකක් පවත්වා ඇත. එකී සංගණනයන් හි විශේෂ ලක්ෂණයක් වූයේ වගා කළ ඉඩම් ප්‍රමාණය, සත්ව සංඛ්‍යාති, නිෂ්පාදන ප්‍රමාණය ගම් මට්ටමින් එක් රැස් කිරීමයි. එමෙන් ම 1946, 1952, 1962, 1973, 1982 සහ 2002 යන වර්ෂ වලදී පූර්ණ කෘෂිකර්ම සංගණන පවත්වා ඇත. රටේ ඇතැම් ප්‍රදේශ වල පැවති අයහපත් වාතාවරණය නිසා 1992 වර්ෂයේදී කෘෂිකර්ම සංගණනයක් පැවැත්වීමට නොහැකි විය.

ජන සංගණනයක් පැවැත්වීමෙන් අනතුරුව එළඹෙන වර්ෂ දෙකේදී කෘෂිකර්ම සංගණනයත් කර්මාන්ත සංගණනයත් පැවැත්වීම සාමාන්‍ය සම්ප්‍රදාය විය. ජන හා නිවාස සංගණනයේදී යොදා ගන්නා රාමුවම භාවිතා කල හැකි වීම නිසා වියදම අවම කර ගැනීමට ඇති හැකියාව ද සැලකිල්ලට ගෙන වසර 10 කට වරක් මෙම සංගණන රටාව අනුගමනය කෙරුණි. කෙසේ වෙතත් මෑත කාලීන ආර්ථික ප්‍රවණතාවයන් ද සැලකිල්ලට ගනිමින් 2012 වසරේ පැවති ජන හා නිවාස සංගණනයෙන් අනතුරුව 2013/14 වර්ෂ වලදී ආර්ථික සංගණනයේ එක් කොටසක් ලෙස කෘෂිකාර්මික කටයුතු පිළිබඳ ගණන් ගැනීම සිදු කරන ලදී. 2002 වර්ෂයේ පැවති අවසන් කෘෂිකර්ම සංගණනයෙන් පසුව වසර 12ක පමණ කාලයක් තුල ශ්‍රී ලංකාවේ ආර්ථිකයට කෘෂිකර්ම ක්ෂේත්‍රයෙන් ලැබී ඇති දායකත්වය ඇගයීම සඳහා මෙම සංගණනය බෙහෙවින් ඉවහල් වනු ඇත.

1.3 අරමුණ

කෘෂිකාර්මික කටයුතු පිළිබඳ ගණන් ගැනීම ප්‍රධාන වශයෙන් පහත සඳහන් විෂයන්ට අදාල ප්‍රමාණාත්මක තොරතුරු රැස් කිරීම මූලික අරමුණු කොට ගනිමින් පවත්වනු ලැබීය.

I. ගොවි කාණ්ඩ
II. ගොවි කාරකයින්
III. ඉඩම් භාවිතය හා භුක්තිය
IV. බෝග වගාව
V. සත්ව පාලනය
VI. ජලජීවී වගාව
VII. පොහොර සහ පළිබෝධනාශක භාවිතය
VIII. කෘෂිකාර්මික යන්ත්‍රෝපකරණ භාවිතය හා අයිතිය

1.4 තොරතුරු රැස්කිරීමේ ක්‍රියා පිළිවෙල

කුඩා ගොවි කාණ්ඩ අංශය පිළිබඳ තොරතුරු ඒ සඳහා පිළියෙල කරන ලද ප්‍රශ්න මාලාවක් (SH 2) ඇසුරින් රැස්කරන ලදි. ජන හා නිවාස සංගණනයේ දී සකස් කරන ලද නිවාස, සමූහ වාසස්ථාන, ආයතන, වාසය සඳහා නොවන ස්ථාන යන ඒකක කරා ගොස් ගණන් ගන්නා නිලධාරීන් ලෙස පත් කරන ලද කෘෂිකර්ම පර්යේෂණ නිෂ්පාදන සහකාර නිලධාරීන්, ග්‍රාම නිලධාරීන්, සංවර්ධන නිලධාරීන් සහ වෙනත් රජයේ නිලධාරීන් විසින් කුඩා ගොවි කාණ්ඩ අංශය පිළිබඳ තොරතුරු රැස්කිරීම සාර්ථකව සිදු කරන ලදී.

1.5 කෘෂිකාර්මික තොරතුරුවල ප්‍රයෝජන

ආර්ථික සංගණනයේ කෘෂිකාර්මික කටයුතු පිළිබඳ ගණන් ගැනීමෙන් ලබාගන්නා වූ තොරතුරු ප්‍රධාන වශයෙන් පහත අවශ්‍යතා සඳහා ප්‍රයෝජනයට ගනී.

I. කෘෂිකර්ම ක්ෂේත්‍රයේ ඇති වී තිබෙන ව්‍යුහාත්මක වෙනස් කම් පදනම් කරගෙන අනාගත කෘෂිකර්ම සැලසුම් හා ප්‍රතිපත්ති සකස් කිරීම
II. දේශීය නිෂ්පාදන ඉහළ නැංවීමෙහි ලා කෘෂිකාර්මික ව්‍යාප්ති වැඩසටහන් පිළියෙළ කිරීම
III. ආයාත නිර්යාත ප්‍රතිපත්තිවලට අදාල තීරණ ගැනීම
IV. ජාතික ගිණුම් සකස් කිරීමට අවශ්‍ය තොරතුරු ලබා ගැනීම
V. ඉදිරි කාලයේ පැවැත්වීමට අරමුණු කර ඇති කෘෂිකර්ම සමීක්ෂණ සඳහා නියැදි රාමුව සකසා ගැනීම

1.6 ගණන් ගැනීමේ අදියරයන්

කෘෂිකාර්මික කටයුතු පිළිබඳ ගණන් ගැනීම අදියර හතරකින් අවස්ථා තුනක දී සිදු වේ.

I. අක්කර 20 ක් හෝ ඊට වැඩි ගොවි කාණ්ඩ එනම් "වතු"ලැයිස්තුගත කිරීම

අක්කර 20 ක් හෝ ඊට වැඩි ගොවි කාණ්ඩ "වතු" ලෙස හඳුනා ගන්නා අතර එම ගොවි කාණ්ඩ E1 උප ලේඛනයෙහි ලැයිස්තුගත කරගනී.

II. අක්කර 20 ක් හෝ ඊට වැඩි ගොවි කාණ්ඩ තුලින් විස්තරාත්මක තොරතුරු ලබාගැනීම

සකස් කරගත් E1 උප ලේඛනය අනුව සියලුම "වතු" වලින් E2 උප ලේඛනය භාවිතයෙන් තොරතුරු රැස්කර ගනී.

III. අක්කර 20ට අඩු කුඩා ගොවි කාණ්ඩ අංශය ලැයිස්තුගත කිරීම

අක්කර 20ට අඩු සහ ඉදිරියේ දී විස්තර කෙරෙන පරිදි කෘෂිකාර්මික ක්‍රියාකාරකම් සිදු කරන ස්ථාන "කුඩා ගොවි කාණ්ඩ" ලෙස හඳුනාගෙන SH1 උපලේඛනයෙහි ලැයිස්තුගත කරගනී.

IV. කුඩා ගොවි කාණ්ඩ අංශයෙන් තොරතුරු ලබාගැනීම

සකස් කරගත් SH1 උප ලේඛනයෙන් සහ SH2 උපලේඛනයෙන් "කුඩා ගොවිකාණ්ඩ" අංශයෙන් තොරතුරු රැස්කර ගනී.

1.7 මෙහි අඩංගු සංඛ්‍යාතීන්

මේ යටතේ 2014 වසරේ කොළඹ දිස්ත්‍රික්කයේ, පර්චස් 40 ට වැඩි බිම් ප්‍රමාණයක් සහිත කුඩා ගොවි කාණ්ඩ හෝ නිෂ්පාදනයෙන් වැඩි කොටසක් විකිණීම සඳහා වූ කුඩා ගොවි කාණ්ඩ පිළිබඳ රැස් කරන ලද තොරතුරු වල සංඛ්‍යාතීන් අඩංගු වේ.

1.8 ආවරණය

මෙවර ආර්ථික සංගණනය යටතේ කුඩා ගොවි කාණ්ඩ අංශය පිළිබඳ තොරතුරු රැස් කිරීම දිස්ත්‍රික්ක 25 ත් සහ ප්‍රාදේශීය ලේකම් කොට්ඨාස 331 ත් ඇතුලත්ව සමස්ත දිවයිනම ආවරණය වන පරිදි සිදුකරන ලදි.

සැලකිය යුතුයි :

මෙම ප්‍රකාශනය පරිශීලනය කිරීමේ දී ප්‍රධාන වශයෙන් මතක තබාගතයුතු කරුණ වන්නේ මෙහි අඩංගු සංඛ්‍යාතීන් ගොවි කාරකයා පදිංචි ස්ථාන පදනම්ව මිස එම ඉඩම් හෝ ගොවි කාණ්ඩවල පිහිටීම මත විග්‍රහ කරන ලද ඒවා නොවන බවයි.

දෙවැනි පරිච්ඡේදය

2. සංකල්ප හා අර්ථ දැක්වීම

2.1 ආර්ථික සංගණනය

ශ්‍රී ලංකාවේ දේශසීමාව තුල ක්‍රියාත්මක වන සියලුම ආර්ථික කටයුතු වල නියුතු ඒකකයන් ආවරණය වන පරිදි නියම කරනු ලබන කාල සීමාවක් තුළ කෘෂිකර්ම, කර්මාන්ත, වෙළෙඳ හා සේවා කටයුතු වල තොරතුරු රැස් කිරීම, ගොනු කිරීම, ඇගයීම, විශ්ලේෂණය කිරීම හා ප්‍රකාශයට පත් කිරීමේ හෝ බෙදා හැරීමේ සම්පූර්ණ ක්‍රියාවලිය ''ආර්ථික සංගණනය'' ලෙස හැඳින් වේ.

2.2 ආර්ථික සංගණනයේ කෘෂිකාර්මික කටයුතු පිළිබඳ ගණන් ගැනීම

තොරතුරු එක්රැස් කිරීමේ ඒකකය ලෙස ගොවි කාණ්ඩය පදනම්ව, කෘෂිකාර්මික ව්‍යුහයට අදාල ප්‍රමාණාත්මක තොරතුරු එක් වගා වර්ෂයක් තුලදී රාජ්‍ය අනුග්‍රහය සහිතව දීපව්‍යාප්තව එක්රැස් කිරීමේ ක්‍රියාවලිය ''කෘෂිකාර්මික කටයුතු පිළිබඳ ගණන් ගැනීම'' ලෙස හැඳින්වේ.

2.3 සංගණන කාණ්ඩය

2012 වර්ෂයේ පවත්වන ලද ජන හා නිවාස සංගණනයේදී ග්‍රාමීය ප්‍රදේශවල නිවාස හා ගොඩනැගිලි ඒකක 150ක් පමණ ප්‍රමාණයකින් සමන්විත වන පරිදි හා නාගරික ප්‍රදේශවල ඒකක 200ක් පමණ ප්‍රමාණයකින් සමන්විත වන පරිදි ස්වාභාවික හෝ මිනිසා විසින් නිර්මාණය කරන ලද මායිම් වලින් වෙන් කොට දැක්වූ භූමි ප්‍රදේශයක් '' සංගණන කාණ්ඩය''ලෙස හැඳින්වේ.

2.4 නිවාස ඒකකය,සමූහ වාසස්ථානය හා වාසය සඳහා නොවන ස්ථානය

මිනිසුන්ගේ වාසය සඳහා වූද වෙනත් වාසස්ථාන වලින් වෙන් වූද ඇතුළුවීම/ පිටවීම සඳහා වෙනම භාවිතා කලහැකි දොරටුවක් තිබෙන්නා වූද ගොඩනැගිල්ලක්, ''නිවාස ඒකකය'' ලෙස හැඳින්වේ.

නිවාස ඒකකයක් වීමට,

1. මිනිසුන්ගේ වාසය සඳහා වූ ස්ථානයක් වීම
2. වෙනත් ස්ථාන වලින් වෙන් වී තිබීම
3. ඇතුළුවීම/ පිටවීම සඳහා වෙනම දොරටුවක් තිබීම යන

ඉහත ලක්ෂණ සියල්ලම සම්පූර්ණ විය යුතුය.

පොදු අරමුණක් වෙනුවෙන් සාමාන්‍යයෙන් එකිනෙකට නෑකමක් නැති පුද්ගලයින් දෙදෙනෙකු හෝ ඊට වැඩි ගණනක් පදිංචිව සිටින ස්ථානයක් ''සමූහ වාසස්ථානය''ලෙස හැඳින්වේ.

නිවාස ඒකකයක් හෝ සමූහ වාසස්ථානයක් හෝ නොවන ගොඩනැගිල්ලක් හෝ ගොඩනැගිල්ලක කොටසක් හෝ ඇතැම්විට ගොඩනැගිලි සමූහයක් ''වාසය සඳහා නොවන ස්ථානය''ලෙස හැඳින්වේ.

2.5 ගෘහ කාණ්ඩය

එක් පුද්ගලයෙකු තනිව වෙසෙමින් තමාගේ ආහාර පාන ඔහුම පිළියෙල කර ගන්නේ නම් හෝ පුද්ගලයින් සමූහයක් එකට වාසය කරමින් තමන්ගේ ආහාර පාන එක්ව පිළියෙල කර ගන්නේ නම්, ඔහු හෝ එම පුද්ගලයින් සමූහය ''ගෘහ කාණ්ඩය''ලෙස හැඳින්වේ.

* ගෘහ කාණ්ඩ ඇත්තේ නිවාස ඒකකවල පමණි. සමූහ වාසස්ථානවල සහ වාසය සඳහා නොවන ස්ථානවල ගෘහ කාණ්ඩ නොමැත.

* ගෘහ කාණ්ඩයක සාමාජිකයන් බොහෝ විට එකිනෙකාට නෑකම් ඇති අය වේ. සමහරවිට නෑකම් නැති අය ද සිටිය හැකි ය.

* ගෘහ කාණ්ඩයක සාමාජිකයන් පවුලක් ම විය යුතු නැත. මව්පියන් හා දරුවන් පමණක් නොව පවුලෙන් බාහිර අය ද සිටිය හැකි ය. එනම් නෑදෑයින්, මෙහෙකරුවන් ආදිය යි. ඔවුන් පවුලේ සාමාජිකයින් හා පොදුවේ ආහාර පාන ගැනීම සඳහා කටයුතු සලසා ගෙන ඇත්නම් ඒ සියලු දෙනාම එකම ගෘහ කාණ්ඩයට අයත් වේ.

* කෙසේ නමුත් මෙහි ස්ථිර පදිංචි නැති (පවුලෙන් බාහිර) පුද්ගලයින් ගෘහ කාණ්ඩයේ ස්ථිර පදිංචි පුද්ගල ගණනින් බැහැර කර ඇත.

* සෑමවිට ම නිවාස ඒකකවල පදිංචි පුද්ගලයින් ගණන් ගැනීමේ දී ගෘහ කාණ්ඩ වශයෙන් ගණන් ගත යුතුවන අතර, එක් නිවාස ඒකකයක ගෘහ කාණ්ඩ එකකට වඩා තිබෙන අවස්ථා ද ඇත.

2.6 ගොවි කාරකයා, උප ගොවි කාරකයා

- කෘෂිකාර්මික බෝග වගා කිරීම
- මස්, කිරි හෝ බිත්තර නිෂ්පාදනය සඳහා සතුන් ඇති කිරීම
- මිරිදිය/ කිවුල්දිය (කලපු) / කරදිය ජලජීවීන් වගා කිරීම

පිළිබඳ වගකීම් දරමින් එකී කටයුතු එකක් හෝ කිහිපයක් සම්බන්ධව ගෘහ කාණ්ඩය/ ආයතනය (මතු විස්තර කෙරෙන ගොවි කාණ්ඩය) තුල ප්‍රධාන තීරණ ගන්නා තැනැත්තා ''ගොවි කාරකයා''ලෙස හැඳින්වේ.

මෙහිදී ඔහු / ඇය ඉහත කටයුත්තක් හෝ කටයුතු,

* තමා විසින් කරන්නකු හෝ
* අන් අයගේ සහාය ඇතිව කරන්නකු හෝ

* එම කටයුතු වලට අදාලව කායික වැඩක් නොකර ඒවා මෙහෙයවමින් තීරණ ගන්නා තැනැත්තෙකු හෝ විය හැකි ය.

ඒ අනුව,

* ගොවි කාරකයෙක් ස්වකීය වගා කටයුතු/ සත්ව පාලනය/ ජලජීවී වගාවන් වෙන් වෙන් වශයෙන් හෝ සියල්ලම හෝ තමාම කරන්නකු විය හැකි ය.
* එසේත් නැතිව කෘෂිකර්මයට අදාල කායිකව වැඩ නොකර එම කටයුතු මෙහෙයවන්නෙකු පමණක් ද විය හැකි ය.
* ඔහු ඉඩම් හෝ කෘෂිකාර්මික සතුන් හෝ ජලජීවී වගාවන් අයිතිකරුවකු හෝ නොවිය හැකි ය. එනම් හිමිකම කාරකත්වය සඳහා සුදුසුකමක් නොවන අවස්ථාවකි.
* ගොවි කාරකයකු වීමට ඔහු තම ශ්‍රමය යොදා ඉඩම් වගා කිරීම, කෘෂිකාර්මික සතුන්ගේ (කිරි දෙවීම, තණ කැවීම වැනි) එදිනෙදා කටයුතු, ජලජීවී වගාව ආශ්‍රිත එදිනෙදා කටයුතුවල නියැලී සිටීම අවශ්‍ය නොවීය. ඉඩම් වගා කිරීම,සතුන් ඇති කිරීම, ජල ජීවී වගා කටයුතු යන අංශ එකක හෝ කිහිපයක එදිනෙදා තීරණ ගැනීම ප්‍රමාණවත් විය.

- "ගොවි කාරකයා" ගොවි කාණ්ඩයක ප්‍රධානියා ය.
- කෘෂිකාර්මික කටයුතු මෙහෙයවීම පිළිබඳ ප්‍රධාන ආර්ථික හා තාක්ෂණික වගකීම ඔහු සතු ය.

ඒ අනුව,

i. සංගණන ඒකකයක ගොවි කාරකයින් කිහිපදෙනෙක් සිටිය හැකි ය.
ii. එක් ගොවි කාණ්ඩයක සිටිය හැක්කේ එක් ගොවි කාරකයෙකු පමණි.

"උප ගොවි කාරකයා" යනුවෙන් හැඳින්වෙන්නේ තමාගේ ම වැඩ කරන කාරක තත්ත්වයක් සහිත (මතු විස්තර කෙරේ) ගොවි කාණ්ඩයක් තුල ගොවි කාරකයාට අමතරව එම ගොවි කාණ්ඩය වෙනුවෙන් කෘෂිකාර්මික කටයුතු මෙහෙයවීම සඳහා එදිනෙදා තීරණ ගන්නා වෙනත් සාමාජිකයින්ය.

- උප ගොවි කාරකයා ද ගොවි කාණ්ඩයේ කිසියම් කටයුත්තක් හෝ කටයුතු කිහිපයක් සම්බන්ධව සක්‍රීයව තීරණ ගන්නෙකු වේ.
- එහෙත් ඔහු ගොවි කාණ්ඩය පිළිබඳව ප්‍රධාන ආර්ථික හෝ තාක්ෂණික තීරණ ගන්නා නොවේ.
- උප ගොවි කාරකයා ඇතැම් විට ඉඩම් කැබැල්ලක කොටසක්, එක් ඉඩම් කැබැල්ලක්, ඉඩම් කැබලි සියල්ලම හෝ සත්ව පාලන කටයුතු, ජලජීවී වගා කටයුතු මෙහෙය වන්නා විය හැකිය.

ඒ අනුව,

i. උප ගොවිකාරකයින් සිටිය හැක්කේ තමාගේම වැඩකරන කාරක තත්ත්වයක් සහිත ගොවි කාණ්ඩයක පමණි.
ii. තමාගේම වැඩකරන කාරක තත්ත්වයක් සහිත ගොවි කාණ්ඩයක උප ගොවි කාරකයින් කිහිපදෙනෙකු සිටිය හැකි ය.
iii. පවුලේ සාමාජිකයන් කෘෂිකාර්මික කටයුතු වලට උදව් වූ පමණින් ඔවුන්ව උප ගොවි කාරකයින් ලෙස හැඳින්විය නොහැකි ය.
iv. කෘෂිකාර්මික කටයුතු වෙනුවෙන් වැටුප් ලබන සේවකයින් (කම්කරුවන්) උප ගොවි කාරකයින් ලෙස සැලකිය නොහැකිය.

කුඩා ගොවි කාණ්ඩයක ගොවි කාරකයෙකු වීමට කෘෂිකාර්මික නිෂ්පාදනයක් සම්බන්ධ තීරණ ගන්නෙක් විය යුතුම ය. එබැවින් පහත කාර්යයන්හි නිරත වීම ගොවි කාරකයෙකු වීමට සුදුසු කමක් නොවේ.

I. ජංගම පැළ තවාන් කරුවකු ලෙස රථයක/ අට්ටාලයක පැළ වෙළෙඳාම් කිරීම
II. මල්/ විසිතුරු පැළ වගාවෙහි නිරතව සිටීම
III. දැවමය ශාක (වන) වගා කරුවකු වීම
IV. විනෝදාශයක් වශයෙන් සතුන් ඇති කිරීම
V. විනෝදාංශයක් වශයෙන් විසිතුරු මසුන් ඇති කිරීම

2.7 කාරකතත්වය

කාරකතත්වය ආකාර 4 කි.

- තමාගේම වැඩ කරන
- වෙනත් අය සමඟ හවුලේ
- පුද්ගලික අය වෙනුවෙන්
- ආයතනයක් වෙනුවෙන්

* එක් ගොවි කාරකයෙකුට මෙම කාරක තත්ත්ව කිහිපයක් යටතේ වෙනස් ගොවි කාණ්ඩ කිහිපයක් තිබිය හැකි ය.
* එනම් කාරක තත්ත්වය වෙනස් වූ විට එය වෙනම ගොවි කාණ්ඩයක් බවට පත් වේ.

- **තමාගේම වැඩ කරන**

වෙනත් කිසිම පුද්ගලයෙකුට හෝ ආයතනයකට වගකීමක් හෝ සම්බන්ධයක් නොමැතිව ගොවි කාණ්ඩයට අදාල සියලුම තීරණ ගන්නා පුද්ගලයකු එකී ගොවි කාණ්ඩයට අදාලව "තමාගේම වැඩ කරන"කාරක තත්වයක් ඇති ගොවි කාරකයා ලෙස හැඳින්වේ.

* ඔහු/ ඇය කම්කරුවන් හෝ සිය පවුලේ අය කෘෂිකර්ම වැඩ කටයුතු සඳහා යොදාගෙන තිබිය හැකි ය.
* අඳයට, බද්දට හෝ වී පොරොන්දුව පිට වී වගා කරන්නන් ද මේ යටතට ගැනේ.

- **වෙනත් අය සමඟ හවුලේ**

ගොවි කාණ්ඩයේ කටයුතු පිළිබඳ එදිනෙදා තීරණ ගැනීම හා වගකීම් දැරීම තවත් එක් අයකු හෝ කීපදෙනෙකු සමඟ සිදුකරයි නම් එම පුද්ගලයා එකී ගොවි කාණ්ඩයට අදාලව "වෙනත් අය සමග හවුලේ" කාරක තත්වයක් ඇති ගොවි කාරකයා ලෙස හැඳින්වේ.

- **පුද්ගලික අය වෙනුවෙන්**

ගොවි කාණ්ඩයක කළමනාකරුවකු/ පාලකයකු/ භාරකරුවකු වශයෙන් පුද්ගලයෙකු හෝ කීපදෙනෙක් වෙනුවෙන්, වැටුපක්/ ප්‍රතිලාභයක් ලබා ගෙන වගකීම හා පාලනය දරන්නේ නම් එම පුද්ගලයා එකී ගොවි කාණ්ඩයට අදාලව "පුද්ගලික අය වෙනුවෙන්" කාරක තත්වයක් ඇති ගොවි කාරකයා ලෙස හැඳින්වේ.

- **ආයතනයක් වෙනුවෙන්**

රජයේ හෝ අර්ධ රජයේ හෝ රජයේ අනුග්‍රහය ලබන සංවිධානයක්, පුද්ගලික ආයතනයක් වෙනුවෙන් වැටුප්/ ප්‍රතිලාභ ලබමින් ගොවි කාණ්ඩයක් මෙහෙය වන්නේ නම් එම පුද්ගලයා එකී ගොවි කාණ්ඩයට අදාලව "ආයතනයක් වෙනුවෙන්" කාරක තත්වයක් ඇති ගොවි කාරකයා ලෙස හැඳින්වේ.

2.8 ගොවි කාණ්ඩය

එක් ගොවි කාරක තත්වයක් යටතේ කෘෂිකාර්මික නිෂ්පාදන සඳහා සම්පූර්ණව හෝ කොටස් වශයෙන් ප්‍රයෝජනයට ගනු ලබන සියලුම ගොඩ/ මඩ ඉඩම්/ සත්ව පාලන කටයුතු/ ජලජීවී වගා කටයුතු සිදු කරන ඒකක"ගොවි කාණ්ඩය" ලෙස හැඳින්වේ.

මේ අනුව,

* ගොවි කාණ්ඩයක් බිම් කැබලි එකකින් හෝ කිහිපයකින් සමන්විත විය හැකි ය.
* එම බිම් කැබලි එකම පරිපාලන බල ප්‍රදේශයක් තුල හෝ වෙනස් පරිපාලන බල ප්‍රදේශ වල හෝ විසිරී තිබිය හැකි ය.
* ගොවි කාරකයාට එහි අයිතිය තිබිය හෝ නොතිබිය හැකි ය.
* ඒවා නිත්‍යානුකූලව හෝ අනවසරයෙන් වැඩ කරන කැබලි විය හැකි ය.
* ගොවි කාණ්ඩයේ බිම් ප්‍රමාණය (විශාලත්වය) කුමන හෝ ප්‍රමාණයක් විය හැකි ය.
* ගොවි කාණ්ඩයක් මඩ ඉඩම්වලින් පමණක් හෝ ගොඩ ඉඩම්වලින් පමණක් හෝ ගොඩ හා මඩ ඉඩම් යන දෙවර්ගයෙන් ම සමන්විත විය හැකි ය.
* ගොවි කාණ්ඩයක් බෝග වගාවලින් පමණක්, සත්ව පාලනයකින් පමණක්, ජල ජීවී වගා කටයුතු වලින් පමණක් හෝ ඉන් කිහිපයක සංකලනයක් ලෙසින් හෝ සමන්විත විය හැකි ය.

2.9 බුක්තිය

කාරකයා ගොවි කාණ්ඩයේ කෘෂිකාර්මික කටයුතු සඳහා භූමිය යොදවා ගන්නා නීත්‍යානුකූල හෝ නීත්‍යානුකූල නොවන ස්වරූපය "බුක්තිය" ලෙස හැඳින් වේ.

කුඩා ගොවිකාණ්ඩ තොරතුරු රැස්කිරීම සඳහා බුක්තිය ආකාර හතකින් දැක්විය හැකි ය.

1) තනි අයිතිය

ගොවි කාරකයාට හෝ ගොවි කාරකයාගේ පවුලේ සාමාජිකයකුට අයිති ඉඩම් මේ යටතට ගැනේ. මේවා ප්‍රවේනි හා සින්නක්කර ඉඩම් වේ.

2) බල පත්‍රයක් යටතේ

බල පත්‍රයක් යටතේ බුක්ති විඳීම යනු එල්.ඩී.ඕ./සී.එල්.ඕ./ එල්.ආර්.සී. දීමනා, ගම් පුළුල් කිරීමේ ව්‍යාපාර, ජනපද ව්‍යාපාර යටතේ රජයෙන් බදු හෝ අවසර පත් ලැබීම මගින් භුක්ති විඳීම සැලකේ.ස්වර්ණ භූමි,ජය භූමි, වැනි වැඩ සටහන් මගින් බලපත්‍ර/ ලබා දී ඇති ඉඩම් ද මෙයට ඇතුලත් වේ.

3) අඳයට/ බද්දට

වගා අස්වැන්නෙන් පංගුවක් හෝ ඒ වෙනුවෙන් මුදල් දීමෙන් වගා කෙරෙන ඉඩම් අඳයට හෝ බද්දට ගත් බුක්ති විඳීමක් ලෙස සැලකේ.

4) හවුල් අයිතිය

හවුල් අයිතියක් ඇති වන්නේ එක් පුද්ගලයෙකුට වඩා වැඩි අයිතිකරුවන් ප්‍රමාණයන් සිටින අවස්ථාවකය. තට්ටු මාරු, කට්ටි මාරු ක්‍රමයට බුක්ති විඳිමින් වගා කරන බිම්ද මේ යටතට ගැනේ.

5) බෙත්ම ක්‍රමය

බෙත්ම ක්‍රමය යනු ගොවි කාණ්ඩ/ වගා බිමට ජලය සැපයීම මත පදනම් වූ ක්‍රමයකි. කිසියම් කුඹුරු යායක කන්නයකදී නිකුත් කරනු ලබන ජල ප්‍රමාණය සීමිත නිසා එම යායේ වගා කරනු ලබන බිම් ප්‍රමාණයට වඩා අඩු බිම් ප්‍රමාණයක් යායට අදාල ගොවීන් අතර මුල් බිම් ප්‍රමාණයේ අනුපාතයට බෙදා දී බෝග වගා කරනු ලබන විට ඇතුලත් වන බුක්ති ක්‍රමය වේ. මෙහිදී තමාගේ කුඹුරෙන් කොටසක් වෙනුවට වෙනත් අයෙකුගේ කුඹුරකින් කොටසක් ලැබිය හැකි ය.

6) අනවසර

ගොවි කාරකයාට හෝ පවුලේ සාමාජිකයකුට කිසිම අයිතියක් නැතිව බුක්ති විඳින ඉඩම් අනවසර බුක්තිය යටතට ගැනේ. රජයේ බිම්/ රක්ෂිත බිම් ආදිය බුක්ති විඳීම ද මෙයට අයත් වේ.

7) වෙනත්

ඉහත විස්තර කල කිසිදු කාණ්ඩයකට ඇතුලත් කල නොහැකි බිම් කැබලි වෙනත් අයුරකින් බුක්ති විඳින යටතට දැක්විය හැකිය.ඒ අනුව මුදලින් හෝ අස්වැන්නෙන් ගෙවීම් නොකර කාරකත්වය දරණ පෞද්ගලික බිම් කැබලි මෙයට ඇතුලත් වේ.

2.10 බිම් කැබැල්ල

ගොවි කාණ්ඩයට අයත් බිම් කොටසක්,එම ගොවි කාණ්ඩයට අයත් නොවූ බිමකින්, ජල මාර්ගයකින්, පාරකින්, කැලෑවකින් හෝ වෙනත් බුක්තියක් සහිත ඉඩමකින් සම්පූර්ණයෙන්ම මායිම්ව ඇත්නම් එය"බිම් කැබැල්ල"ලෙස හැඳින්වේ.

* බුක්තිය වෙනස් නම් එකට යාව පිහිටන බිම් කොටස් වෙන වෙන ම ඉඩම් කැබලි ලෙස සැලකේ.
* එකම බුක්තිය යටතේ එකිනෙකට යාව පිහිටි බිම් කොටස් කිහිපයක් එකම කැබැල්ලක් ලෙස සැලකේ.

ඉඩමක ස්වභාවය අනුව හෝ එහි වගා කරනු ලබන බෝග වර්ග අනුව හෝ බිම් කැබැල්ලක් වෙන්කර දැක්විය නොහැකිය.

2.11 ගොවි කාණ්ඩයේ මුළු බිම් ප්‍රමාණය

සියලුම වගා කල හා වගා නොකල, භෞතික වශයෙන් නිශ්චය කරන ලද බිම් ප්‍රමාණයන්ගේ එකතුව "ගොවි කාණ්ඩයේ මුළු බිම් ප්‍රමාණය" ලෙස හැඳින්වේ.

* ගොවි කාණ්ඩයක් සියලුම ගොඩනැගිලි, ගල්තලා, ලඳු කැලෑ ආදියට යටවී ඇති බිම් ප්‍රමාණයන්ගෙන් ද, වගා කරන ලද හෝ වගා නොකරන ලද ගොඩ හා මඩ ඉඩම් වලින් ද සමන්විත වේ.

* මෙය ගොවි කාණ්ඩයේ "ශුද්ධ බිම් ප්‍රමාණය" ලෙස ද හැඳින් වේ.

මුළු බිම් ප්‍රමාණය සැලකීමේ දී ගොවි කාරකයා විසින් පාලනය හා වගකීම දරන,
- ඔහුටම අයත්,
- අන් අයගෙන් බද්දට ගෙන ඇති,
- වෙනස් බුක්ති ක්‍රමයන් යටතේ ඇති,
- එම ගොවි කාණ්ඩයේ පිහිටි සියලුම ගොඩනැගිලි වලට යටව ඇති,

සම්පූර්ණ බිම් ප්‍රමාණය ඇතුලත් විය යුතු ය.

2.12 ශුද්ධ බිම් ප්‍රමාණය, දළ බිම් ප්‍රමාණය

කිසියම් බිම් කැබැල්ලක හෝ ඉඩමක භෞතික වශයෙන් නිශ්චය කරන ලද බිම් ප්‍රමාණය "ශුද්ධ බිම් ප්‍රමාණය" ලෙස හැඳින්වේ.

ශුද්ධ බිම් ප්‍රමාණයක් තුල බෝගයන් යටතේ වගා කොට ඇතැයි ඇස්තමේන්තු කරන ලද බිම් ප්‍රමාණය "දළ බිම් ප්‍රමාණය " ලෙස හැඳින්වේ.

එහිදී බිම් ප්‍රමාණය නිශ්චය කරනු ලබන්නේ,

- අක්කරයට නියමිත පදනමක් මත වගා කොට ඇති ගස්/ වැල්/ පඳුරු ගණන අනුව හෝ,
- අක්කරයක් සඳහා සාමාන්‍යයෙන් ඒ ඒ බෝග යටතේ වැපිරීම හෝ සිටුවීම සඳහා යොදා ගත් බීජ ප්‍රමාණයට අනුරූපී අන්දමින් බිම් ප්‍රමාණය ගණනය කිරීමෙනි.

එහෙත් මෙහිදී,

- බිම් ප්‍රමාණය මිනුම් පටියෙන් මැන නිශ්චය කර නොමැති වීමට පිළිවන.

තවද,

එක් බිම් කැබැල්ලක්/ ඉඩමක් තුල මිශ්‍ර අන්දමින් බෝග කිහිපයක් වගා කර ඇත්නම් දළ බිම් ප්‍රමාණය වශයෙන් එකී බෝග යටතට ඇස්තමේන්තු කරන ලද බිම් ප්‍රමාණයන් ගේ එකතුව ගත් විට ශුද්ධ බිම් ප්‍රමාණයට සමාන නොවී ඊට අඩු හෝ වැඩි හෝ විය හැකි ය.

2.13 ගෙවත්ත

I. පර්චස් 20කට සමාන හෝ ඊට අඩු ඉඩම් කැබැල්ලක ගොවි කාරකයා පදිංචි නිවසක් සහිතව නිවසේ පරිභෝජනය සඳහා හෝ වෙළෙඳ පොළ සඳහා කෘෂිකාර්මික නිෂ්පාදනයක් (බෝග වගාව, සත්ව පාලනය, ජල ජීවී වගාව ආශ්‍රිතව) සිදුවේ නම් එය ද,

II. පර්චස් 20 කට වැඩි ඉඩම් කැබැල්ලක ගොවි කාරකයා පදිංචි නිවසක් සහිතව වැඩි ප්‍රමාණයක් නිවසේ පරිභෝජනය සඳහා කෘෂිකාර්මික නිෂ්පාදනයක් (බෝග වගාව, සත්ව පාලනය,ජල ජීවී වගාව ආශ්‍රිතව) සිදුවේ නම් එය ද, ''ගෙවත්ත'' ලෙස හැඳින්වේ.

පදිංචි නිවසක් සහිත බිම් කැබැල්ලක් ගෙවත්තක් වන සහ නොවන අවස්ථා කිහිපයක් පහත පරිදි පෙන්වා දිය හැකි ය.

ගෙවත්තක් වීම	ගෙවත්තක් නොවීම
1. ගොවි කාරකයා පදිංචි නිවස සහිත පර්චස් 19ක ඉඩමෙහි තේ වගා කර ඇති අතර දළු අස්වැන්න අලෙවි කරයි.	1. ගොවි කාරකයා පදිංචි නිවස සහිත පර්චස් 35ක ඉඩමෙහි ලොකු ළූණු වගා කර ඇති අතර නිෂ්පාදනයෙන් වැඩි කොටස විකිණීම සඳහාය.
2. ගොවි කාරකයා පදිංචි නිවස සහිත අක්කර 2ක ඉඩම ස්ථිර බෝග කිහිපයකින් සහ කාලීන බෝග වගාවකින් යුතු වුව ද කෘෂි නිෂ්පාදනයෙන් වැඩි කොටස නිවසේ පරිභෝජනය සඳහාය.	2. ගොවි කාරකයා පදිංචි නිවස සහිත අක්. 2 ක ඉඩමෙහි ගම්මිරිස්, කෝපි සහ තවත් කාලීන බෝග කිහිපයක් වගා කර ඇති අතර වැඩි කොටස විකිණීම සඳහා වේ.

(ගොවි කාරකයා පදිංචි නිවසක් නොතිබේ නම් එම බිම් ප්‍රමාණය කිසි විටෙකත් ගෙවත්තක් ලෙස හඳුනා නොගනී.)

2.14 කෘෂිකාර්මික වැඩ කටයුතු

ගොවි කාණ්ඩයක බෝග වගා කිරීම, කෘෂිකාර්මික නිෂ්පාදන සඳහා සතුන් ඇති කිරීම, ජල ජීවී වගාව යන සෑම කටයුත්තක්ම සහ ඒ හා සම්බන්ධිත කටයුතු''කෘෂිකාර්මික වැඩ කටයුතු'' ලෙස හැඳින්වේ.

ඔහුගේ ගොවි කාණ්ඩයට සම්බන්ධව,

- කය වෙහෙසා කරන වැඩ
- ගොවිපලේ සැලසුම් සම්පාදනය / ගිණුම් තැබීම ආදී කාර්යයන්
- ගොවිපලෙන් පිටතදී කෙරෙන රසායනික පොහොර, කෘමි නාශක ආදිය මිලදී ගැනීම හෝ ප්‍රාථමික නිෂ්පාදිත ද්‍රව්‍ය අලෙවි කිරීම ආදිය කෘෂිකාර්මික වැඩ කටයුතු වේ.

2.15 කුඩා ගොවි කාණ්ඩය

අක්කර 20ට අඩු බිම් කැබලි සහිත සියලුම කෘෂිකාර්මික ඒකක "කුඩා ගොවි කාණ්ඩය" ලෙස හැඳින්වේ.

2.16 යොමු කාලය

තොරතුරු එකතුකර ගැනීම සඳහා පාදක කරගන්නා කාලය ආර්ථික සංගණනයේ "යොමු කාලය ලෙස" හැඳින්වේ.

ආර්ථික සංගණයේ කෘෂිකාර්මික කටයුතු පිළිබඳ ගණන් ගැනීමට අදාල යොමු කාලය ලෙස සාමාන්‍යයෙන් මාස 12 ක කාලසීමාවක් සලකනු ලබයි.

2.17 "වත්ත"අර්ථ දැක්වීම

<u>එකම කාරක තත්ත්වයක්</u> යටතේ හා <u>එකම භුක්තියක්</u> යටතේ වනසේ භූමි ප්‍රමාණයකින් අවම වශයෙන් එක් <u>බිම් කැබැල්ලක්</u>වත් අක්කර 20ක් හෝ ඊට වඩා වැඩි වන්නේ නම් එම <u>ගොවි කාණ්ඩය</u> වත්තක් ලෙස සලකනු ලැබේ. මෙහිදී වත්තේ සේවය කරනු ලබන කම්කරුවන්ගේ ප්‍රමාණය පිළිබඳව සැලකිල්ලට ගනු නොලැබේ.

I. එකම කාරක තත්ත්වය

වත්ත යන්න නිර්වචනය කිරීමේදී කාරක තත්ත්වයට විශේෂ ස්ථානයක් හිමිවන අතර වතු ඇසුරින් ප්‍රධාන වශයෙන්ම කාරක තත්වයන් 4 ක් හඳුනාගත හැකිය. එනම්,

- ❖ තමා විසින්ම වත්තේ වැඩකටයුතු මෙහෙයවන පුද්ගලයන්
- ❖ රජයේ ආයතනයක්, වෙළෙඳ සමාගමක් හෝ කළමනාකරණ නියෝජිත ආයතනයක් වෙනුවෙන් වැඩකටයුතු මෙහෙයවන අධිකාරී, කොන්දොස්තර වැනි වැටුප් ලබන සේවකයන්
- ❖ පුද්ගලික අයෙකු හෝ පිරිසක් වෙනුවෙන් වත්තේ වැඩකටයුතු මෙහෙයවන පුද්ගලයන්
- ❖ තවත් හවුල්කරුවන් සමඟ වත්තේ වැඩ කටයුතු මෙහෙයවන පුද්ගලයන්

වත්තක් වීම සඳහා ඉහත සඳහන් කරන ලද කාරකතත්ත්වයන් ඇසුරින් එකම කාරක තත්ත්වයක එම වත්ත හෝ එහි කොටස් පැවතිය යුතුය.

II. එකම භුක්තිය

යම් පුද්ගලයෙකුට හෝ ආයතනයකට භූමිය අයිතිව ඇති අවස්ථාවක එම පුද්ගලයා හෝ ආයතනය මෙන්ම වෙනත් පුද්ගලයෙකු හෝ ආයතනයක් එම භූමිය තුල වගා කටයුතු, සත්ව පාලන කටයුතු කරමින් එහි අස්වැන්න හෝ නිෂ්පාදනය ලබා ගනී නම් එය එම භූමිය භුක්ති විඳීම වන අතර එය භුක්තිය ලෙස හඳුන්වයි.

වත්තක් තුලදී මෙම භුක්තිය ප්‍රධාන වශයෙන් ස්වරූප 6 ක් යටතේ හඳුනාගත හැකිය. එනම්,

- ❖ රජයේ
- ❖ අර්ධ රජයේ
- ❖ වැවිලි සමාගම්
- ❖ පුද්ගලික සමාගම්
- ❖ තනි පුද්ගල
- ❖ පුද්ගලික හවුල්

භුක්තිය කවර ආකාර වුවද ආර්ථික සංගණනයේ වතු නිර්වචනයට අනුව වත්තක් වීම සඳහා වත්තක සියළුම කොටස් **එකම භුක්තියක්** යටතේ විය යුතුය.

III. ගොවි කාණ්ඩය

එකම කාරක තත්ත්වයක් යටතේ, කෘෂිකාර්මික නිෂ්පාදනය සඳහා සම්පූර්ණව හෝ කොටස් වශයෙන් ප්‍රයෝජනයට ගනු ලබන සියළුම ගොඩ, මඩ, සතුන්, ජලජීවී වගා කටයුතු සිදුකරන කෘෂිකාර්මික බිම්, **ගොවි කාණ්ඩයක්** වශයෙන් හැඳින්වේ.

IV. බිම් කැබැල්ල

ගොවි කාණ්ඩයට අයත් බිම් කොටසක්, එම ගොවි කාණ්ඩයට අයත් නොවූ බිමකින්, ජල මාර්ගයකින්, පාරකින්, කැලෑවකින් සම්පූර්ණයෙන් ම මායිම්වී ඇත්නම් එය **බිම් කැබැල්ලක්** ලෙස හැඳින්වේ.

ගොවි කාණ්ඩය බිම් කැබලි කිහිපයකින් සමන්විත වන අවස්ථාවකදී වත්තක් ලෙස හඳුනාගන්නා ආකාරය පැහැදිලි කරගැනීම සඳහා උප කොටස යන්න හඳුනාගත යුතුය.

2.18 "උපකොටස" අර්ථ දැක්වීම

විශාල ගොවි කාණ්ඩයක්, ගොවි කාණ්ඩයේ පරිපාලන පහසුව සඳහා කොටස් කිහිපයකට වෙන්කොට එම කොටස් වෙන වෙනම නම්කර ඇති අවස්ථාවකදී එලෙස නම් කරන ලද කොටස් "උප කොටස්" (Sub Division) ලෙස හැඳින්වේ. මෙම උප කොටස් වල එකතුව වත්තක් වන අතර වත්තක උප කොටස් එකිනෙකට යාබදව මෙන්ම එකිනෙකට ඈත්ව ද පිහිටිය හැකිය. උප කොටස් කෙලෙස පිහිටියද උප කොටස් වල විශේෂ ලක්ෂණය වනුයේ ඊට අදාල පරිපාලන කටයුතු නිශ්චිත එක් ස්ථානයකින් සිදු වීමයි.

ගොවි කාණ්ඩයක් බිම් කැබලි කිහිපයකින් සමන්විත වන අවස්ථාවකදී එම බිම් කැබලි එකිනෙකට යාබද නොවන අයුරින් පිහිටිය හැක. එවැනි අවස්ථාවක එම කැබලි අතර අක්කර 20ට වැඩි කැබලි මෙන්ම අක්කර 20ට අඩු කැබලිද තිබිය හැක. මෙම කැබලි උප කොටස් ලෙස වෙන්කොට ඇත්නම් පමණක් ඒ අතර ඇති අක්කර 20ට අඩු කැබලිද වතු ගණයට අයත් වන අතර උප කොටස් ලෙස නම්කර නොමැති නම් වතු ගණයට අයත් නොවේ.

තෙවන පරිච්ඡේදය

3. කුඩා ගොවිකාණ්ඩ අංශය

කුඩා ගොවි කාණ්ඩ යනු පර්චස් 40 ට වැඩි හෝ කෘෂි නිෂ්පාදනයේ වැඩි කොටසක් අලෙවි කිරීමේ පරමාර්ථයෙන් වගා කරන ගොවි කාණ්ඩ වේ. ගම්පහ දිස්ත්‍රික්කයට අදාලව කුඩා ගොවි කාණ්ඩවල රැස් කරන ලද තොරතුරු අනුව සකස් කරන ලද සංඛ්‍යාතීන් මෙම පරිච්ඡේදයේ විස්තර කරනු ලැබේ.

3.1 : ප්‍රාදේශීය ලේකම් කොට්ඨාස මට්ටමින් ස්ත්‍රී/ පුරුෂ භාවය අනුව ගොවි කාරකයින් සංඛ්‍යාව - 2014

2014 වර්ෂයේ ගම්පහ දිස්ත්‍රික්කයේ පර්චස් 40 ට වැඩි හෝ කෘෂි නිෂ්පාදනයේ වැඩි කොටසක් අලෙවි කරනු ලබන කුඩා ගොවි කාණ්ඩවල ගොවි කාරයින් හා උප ගොවි කාරයින් සංඛ්‍යාව ගොවි කාරකයින් පදිංචි ප්‍රාදේශීය ලේකම් කොට්ඨාස පදනම් කර ගනිමින් විස්තර කරනු ලබයි.

වගු අංක 3.1 : ප්‍රාදේශීය ලේකම් කොට්ඨාස මට්ටමින් ස්ත්‍රී/ පුරුෂ භාවය අනුව ගොවි කාරකයින් සංඛ්‍යාව හා උප ගොවි කාරකයින් සංඛ්‍යාව - 2014

	ගොවිකාරකයින් සංඛ්‍යාව			උප ගොවිකාරකයින් සංඛ්‍යාව			මුළු ගණන		
ප්‍රා.ලේ.කොට්ඨාස	එකතුව	පුරුෂ	ස්ත්‍රී	එකතුව	පුරුෂ	ස්ත්‍රී	එකතුව	පුරුෂ	ස්ත්‍රී
මීගමුව	1,355	949	406	10	7	3	1,365	956	409
කටාන	7,622	5,812	1,810	20	12	8	7,642	5,824	1,818
දිවුලපිටිය	16,596	13,232	3,364	22	10	12	16,618	13,242	3,376
මීරිගම	16,349	12,884	3,465	45	29	16	16,394	12,913	3,481
මිනුවන්ගොඩ	12,756	10,158	2,598	51	23	28	12,807	10,181	2,626
වත්තල	1,860	1,381	479	10	8	2	1,870	1,389	481
ජා ඇල	5,280	4,080	1,200	45	37	8	5,325	4,117	1,208
ගම්පහ	7,342	6,062	1,280	64	26	38	7,406	6,088	1,318
අත්තනගල්ල	11,957	9,860	2,097	40	24	16	11,997	9,884	2,113
දොම්පේ	16,868	13,827	3,041	71	50	21	16,939	13,877	3,062
මහර	7,643	6,193	1,450	32	18	14	7,675	6,211	1,464
කැළණිය	1,054	776	278	4	2	2	1,058	778	280
බියගම	3,774	3,074	700	19	11	8	3,793	3,085	708
එකතුව	**110,456**	**88,288**	**22,168**	**433**	**257**	**176**	**110,889**	**88,545**	**22,344**

ගම්පහ දිස්ත්‍රික්කයේ මීගමුව, කටාන, දිවුලපිටිය, මීරිගම, මිනුවන්ගොඩ, වත්තල, ජා ඇල, ගම්පහ, අත්තනගල්ල, දොම්පේ, මහර, කැළණිය සහ බියගම යන ප්‍රාදේශීය ලේකම් කොට්ඨාස 13 හි මුළු ගොවි කාරයින්ගේ සංඛ්‍යාව 110,889 ක් වන අතර, එයින් පුරුෂ ගොවි කාරකයින් සංඛ්‍යාව 88,545 ක් හා ස්ත්‍රී ගොවි කාරකයින් සංඛ්‍යාව 22,344 ක් වන අතර එය ප්‍රතිශතයන් ලෙස පිළිවෙලින් 80% ක් හා 20% කි. ඒ අනුව පුරුෂ ගොවි කාරකයින් සංඛ්‍යාව ස්ත්‍රී ගොවි කාරකයින් සංඛ්‍යාවට වඩා වැඩි දායකත්වයක් ලබා දේ.

එමෙන්ම දිස්ත්‍රික්කයේ උප ගොවි කාරයින්ගේ සංඛ්‍යාව 433 ක් වන අතර, එයින් පුරුෂ ගොවි කාරකයින් සංඛ්‍යාව 257 ක් හා ස්ත්‍රී ගොවි කාරකයින් සංඛ්‍යාව 176 ක් වේ.

ගොවි කාරකයින් හා උප ගොවි කාරයින් සංඛ්‍යාවෙහි එකතුව ප්‍රාදේශීය ලේකම් කොට්ඨාස මට්ටමින් සලකා බැලීමේදී වැඩිම ගොවි කාරකයින් හා උප ගොවි කාරයින් සංඛ්‍යාවෙහි එකතුව වාර්ථා වන්නේ

(16.939) දොම්පේ ප්‍රාදේශීය ලේකම් කොට්ඨාසයෙන් වන අතර අඩුම ගොවි කාරකයින් හා උප ගොවි කාරයින් සංඛ්‍යාව (1,058) වාර්තා වන්නේ කැළණිය ප්‍රාදේශීය ලේකම් කොට්ඨාසයෙන්ය. මෙහිදී වැඩිම පුරුෂ ගොවි කාරකයින් හා උප ගොවි කාරයින් සංඛ්‍යාව (13,877) දොම්පේ ප්‍රාදේශීය ලේකම් කොට්ඨාසයෙන් ද වැඩිම ස්ත්‍රී ගොවි කාරකයින් හා උප ගොවි කාරයින් සංඛ්‍යාව (3,481) මීරිගම ප්‍රාදේශීය ලේකම් කොට්ඨාසයෙන් ද වාර්තාවී ඇත.

රූප සටහන 01 - ප්‍රාදේශීය ලේකම් කොට්ඨාස මට්ටමින් ප්‍රධාන ගොවි කාරකයින් සංඛ්‍යාව - 2014

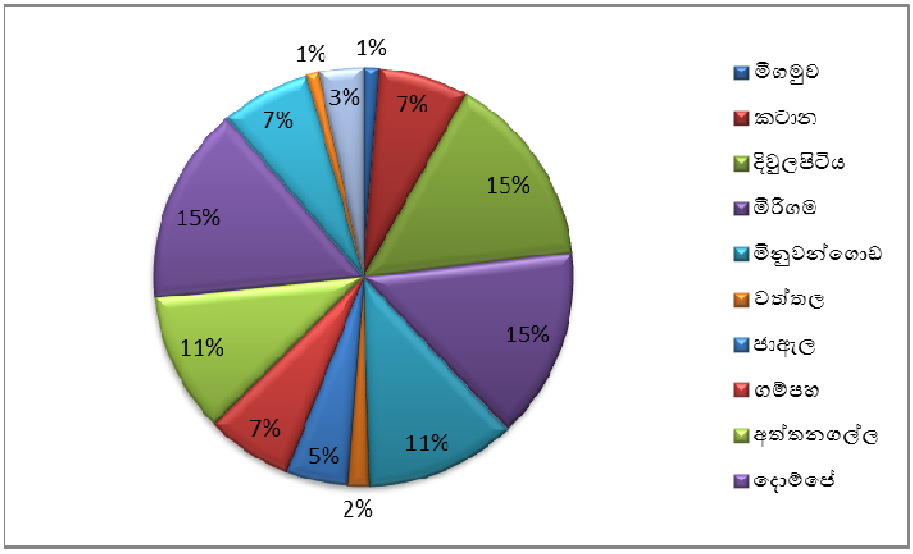

රූප සටහන 02 - ප්‍රාදේශීය ලේකම් කොට්ඨාස මට්ටමින් උප ගොවි කාරකයින් සංඛ්‍යාව - 2014

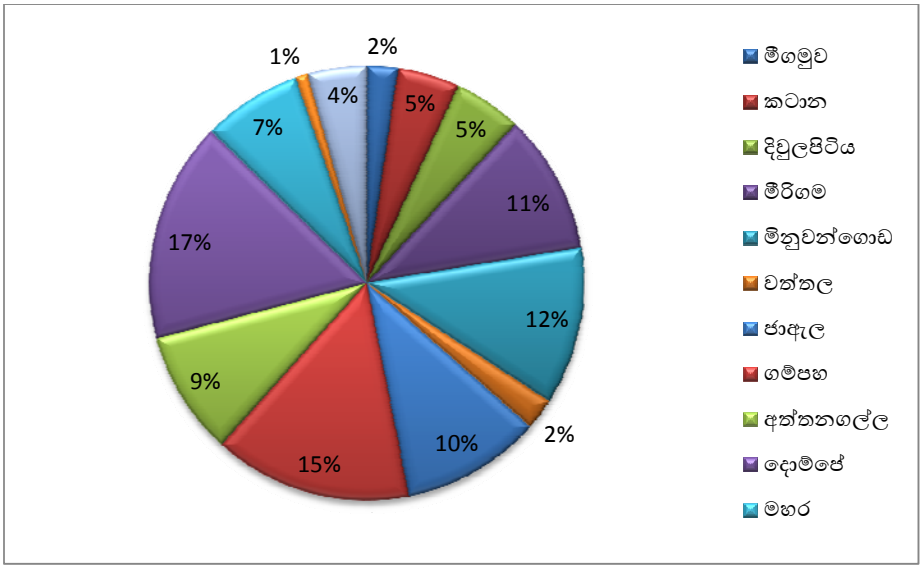

3.2 : ප්‍රාදේශීය ලේකම් කොට්ඨාස මට්ටමින් අධ්‍යාපන සුදුසුකම් හා ස්ත්‍රී/ පුරුෂ භාවය අනුව ගොවි කාරකයින් සංඛ්‍යාව - 2014

වර්ෂ 2013/14 පාදක කර ගනිමින් පැවති ආර්ථික සංගණනයෙහි කෘෂිකාර්මික කටයුතු පිළිබඳ ගණන් ගැනීමේදි රැස් කළ දත්ත මගින් ගොවි කාරකයින්ගේ අධ්‍යාපන මට්ටම ස්ත්‍රී පුරුෂ භාවය අනුව වර්ගීකරණයකට ලක් කරනු ලැබිණි. එම වර්ගීකරණය යටතේ ගම්පහ දිස්ත්‍රික්කයෙන් වාර්තාවී ඇති ගොවිකාරකයින්ගේ අධ්‍යාපන මට්ටම් කිසිදා පාසල් ගොස් නැති, 5 හෝ ඊට අඩු ශ්‍රේණියක් සමත්, 6 - 10 දක්වා ශ්‍රේණියක් සමත්, අ.පො.ස. (සා.පෙ.) හෝ සමාන විභාගයක් සමත්, අ.පො.ස. (උ.පෙ.) හෝ සමාන විභාගයක් සමත් හා උපාධිය හෝ ඉහළ විභාගයක් සමත් ලෙස කාණ්ඩ ගත කොට දක්වන ලදි. එසේ ලබා ගත් තොරතුරු ප්‍රාදේශිය ලේකම් කොට්ඨාස මට්ටමින් සලකා බැලීම මෙහිදී සිදු කෙරේ.

වගු අංක 3.2.1 : ප්‍රාදේශීය ලේකම් කොට්ඨාස මට්ටමින් අධ්‍යාපන සුදුසුකම් හා ස්ත්‍රී/ පුරුෂ භාවය අනුව ගොවි කාරකයින් සංඛ්‍යාව - 2014

ප්‍රා.ලේ.කොට්ඨාසය	අධ්‍යාපන මට්ටම අනුව ගොවි කාරකයින් (පුරුෂ/ ස්ත්‍රී)													
	පාසල් ගොස් නැත		5 හෝ ඊට අඩු ශ්‍රේණියක් සමත්		6-10 දක්වා ශ්‍රේණියක් සමත්		අ.පො.ස. (සා.පෙ.) හෝ සමාන විභාගයක් සමත්		අ.පො.ස. (උ.පෙ.) හෝ සමාන විභාගයක් සමත්		උපාධිය හෝ ඉහළ විභාගයක් සමත්		මුළු ගණන	
	පුරුෂ	ස්ත්‍රී	පුරුෂ	ස්ත්‍රී	පුරුෂ	ස්ත්‍රී	පුරුෂ	ස්ත්‍රී	පුරුෂ	ස්ත්‍රී	පුරුෂ	ස්ත්‍රී	පුරුෂ	ස්ත්‍රී
මීගමුව	0	0	27	23	163	111	326	155	330	95	110	25	956	409
කටාන	13	13	359	205	1,603	612	2,026	551	1,448	366	375	71	5,824	1,818
දිවුලපිටිය	48	35	1,224	530	4,568	1,238	4,502	922	2,422	559	478	92	13,242	3,376
මීරිගම	51	54	1,158	482	4,722	1,279	4,169	999	2,247	546	566	121	12,913	3,481
මිනුවන්ගොඩ	27	23	480	206	2,814	803	3,665	850	2,564	618	631	126	10,181	2,626
වත්තල	8	0	73	37	252	121	450	139	446	139	160	45	1,389	481
ජා ඇල	12	3	192	93	891	312	1,412	435	1,238	289	372	76	4,117	1,208
ගම්පහ	14	2	226	78	1,420	363	2,112	402	1,711	343	605	130	6,088	1,318
අත්තනගල්ල	30	22	572	225	3,049	634	3,405	645	2,164	464	664	123	9,884	2,113
දොම්පේ	70	45	1,109	438	5,301	1,062	4,421	864	2,364	540	612	113	13,877	3,062
මහර	9	10	344	127	1,763	368	2,037	483	1,585	359	473	117	6,211	1,464
කැළණිය	1	1	24	18	111	52	220	81	267	89	155	39	778	280
බියගම	2	2	121	50	655	141	1,049	222	924	228	334	65	3,085	708
එකතුව	**285**	**210**	**5,909**	**2,512**	**27,312**	**7,096**	**29,794**	**6,748**	**19,710**	**4,635**	**5,535**	**1,143**	**88,545**	**22,344**

ගම්පහ දිස්ත්‍රික්කයෙන් වාර්තාවී ඇති මුළු ගොවිකාරකයින් සංඛ්‍යාව වන 110,889 න් 88,545 ක් පුරුෂ ගොවි කාරකයින් වන අතර 22,344 ක් ස්ත්‍රී ගොවි කාරකයින් වේ. ඉන් වැඩිම ගොවි කාරකයින් සංඛ්‍යාවක් 36,545 වාර්තාවී ඇත්තේ අ.පො.ස. (සා.පෙ.) හෝ සමාන විභාගයක් සමත් අධ්‍යාපන මට්ටමටයි. පුරුෂ ගොවිකාරකයින් 29,794 කින් හා ස්ත්‍රී ගොවිකාරකයින් 6,748 කින් එය සමන්විත වෙයි. ගම්පහ දිස්ත්‍රික්කයෙන් වාර්තාවී ඇති මුළු ගොවි කාරකයින්ගෙන් අඩුම සංඛ්‍යාව (495) අයත් වන්නේ කිසිදා පාසල් ගොස් නැති කොටසටයි. එය පුරුෂ ගොවිකාරකයින් 285 කින් හා ස්ත්‍රී ගොවි කාරකයින් 210 කින් සමන්විත වෙයි. මීට අමතරව 5 හෝ ඊට අඩු ශ්‍රේණියක් සමත් ගොවිකාරකයින් 8,421 ක් ද 6 - 10 දක්වා ශ්‍රේණියක් සමත් ගොවිකාරකයින් 34,408 ක් ද අ.පො.ස. (උ.පෙ.) හෝ සමාන විභාගයක් සමත් ගොවි කාරකයින් 24,345 ක් ද උපාධිය හෝ ඉහළ විභාගයක් සමත් ගොවි කාරකයින් 6,678 ක් ද ගම්පහ දිස්ත්‍රික්කයෙන් වාර්තාවී ඇත.

ගම්පහ දිස්ත්‍රික්කයේ පිහිටා ඇති ප්‍රාදේශිය ලේකම් කොට්ඨාස මට්ටමින් මෙම තත්ත්වය සලකා බැලීමේදී කිසිදා පාසල් ගොස් නැති වැඩිම පුරුෂ ගොවිකාරකයින් සංඛ්‍යාව වාර්තාවී ඇත්තේ දොම්පේ (70) ප්‍රාදේශිය ලේකම් කොට්ඨාසයෙන් වාර්තා වන අතර මීගමුව ප්‍රාදේශිය ලේකම් කොට්ඨාසයෙන් කිසිදා පාසල් ගොස් නැති කිසිදු ගොවි කාරකයෙක් වාර්තා වී නැත . එම අධ්‍යාපන මට්ටම යටතේ වැඩිම ස්ත්‍රී ගොවි කාරකයින් සංඛ්‍යාවක් වාර්තා වන්නේ මීරිගම (54) ප්‍රාදේශිය ලේකම් කොට්ඨාසයෙන් වන අතර මීගමුව හා වත්තල ප්‍රාදේශිය ලේකම් කොට්ඨාස වලින් කිසිදු ස්ත්‍රී ගොවි කාරකයෙක් වාර්තා වී නැත. එමෙන්ම 5 හෝ ඊට අඩු ශ්‍රේණියක් සමත් වැඩිම පුරුෂ ගොවි කාරකයින්

සංඛ්‍යාව වාර්තාවී ඇත්තේ දිවුලපිටිය (1,224) ප්‍රාදේශීය ලේකම් කොට්ඨාසයෙනි. මෙම අධ්‍යාපන මට්ටම යටතේ අඩුම පුරුෂ ගොවිකාරකයින් සංඛ්‍යාව වාර්තා වන්නේ කැළණිය (24) ප්‍රාදේශීය ලේකම් කොට්ඨාසයෙනි. මෙම අධ්‍යාපන මට්ටම යටතේ වැඩිම ස්ත්‍රී ගොවි කාරකයින් සංඛ්‍යාව දිවුලපිටිය (530) ප්‍රාදේශීය ලේකම් කොට්ඨාසයෙන් වාර්තාවී ඇති අතර කැළණිය (18) ප්‍රාදේශීය ලේකම් කොට්ඨාසයෙන් අඩුම ස්ත්‍රී ගොවිකාරකයින් සංඛ්‍යාව වාර්තාවී ඇත. 6 - 10 දක්වා ශ්‍රේණියක් සමත් අධ්‍යාපන මට්ටම යටතේ වැඩිම පුරුෂ ගොවි කාරකයින් දොම්පේ (5,301) ප්‍රාදේශීය ලේකම් කොට්ඨාසයෙන් වාර්තාවී ඇති අතර මෙම අධ්‍යාපන මට්ටම යටතේ වැඩිම ස්ත්‍රී ගොවි කාරකයින් මීරිගම (1,279) ප්‍රාදේශීය ලේකම් කොට්ඨාසයෙන් වාර්තාවී ඇත. මෙම අධ්‍යාපන මට්ටම යටතේම අවම පුරුෂ ගොවි කාරකයින් සංඛ්‍යාව කැළණිය (111) ප්‍රාදේශීය ලේකම් කොට්ඨාසයෙන් වාර්තාවී ඇති අතර අවම ස්ත්‍රී ගොවි කාරකයින් සංඛ්‍යාව ද කැළණිය (52) ප්‍රාදේශීය ලේකම් කොට්ඨාසයෙන් වාර්තාවී ඇත. අ.පො.ස. (සා.පෙ.) හෝ සමාන විභාගයක් සමත් වැඩිම පුරුෂ ගොවි කාරකයින් සංඛ්‍යාව දිවුලපිටිය (4,502) ප්‍රාදේශීය ලේකම් කොට්ඨාසයෙන් ද එහි අවම අගය කැළණිය (220) ප්‍රාදේශීය ලේකම් කොට්ඨාසයෙන් ද වාර්තාවී ඇත. මෙම අධ්‍යාපන මට්ටම යටතේ වැඩිම ස්ත්‍රී ගොවි කාරකයින් සංඛ්‍යාව මීරිගම (999) ප්‍රාදේශීය ලේකම් කොට්ඨාසය යටතේ ද අවම අගය කැළණිය (81) ප්‍රාදේශීය ලේකම් කොට්ඨාසයෙන් ද වාර්තාවී ඇත. අ.පො.ස. (උ.පෙ.) හෝ සමාන විභාගයක් සමත් වැඩිම පුරුෂ ගොවි කාරකයින් සංඛ්‍යාව මිනුවන්ගොඩ (2,564) ප්‍රාදේශීය ලේකම් කොට්ඨාසයෙන් වන අතර වැඩිම ස්ත්‍රී ගොවි කාරකයින් සංඛ්‍යාව ද මිනුවන්ගොඩ (618) ප්‍රාදේශීය ලේකම් කොට්ඨාසයෙන් වාර්තාවී ඇත. මෙම අධ්‍යාපන මට්ටම යටතේ අවම පුරුෂ ගොවි කාරකයින් සංඛ්‍යාව කැළණිය (267) ප්‍රාදේශීය ලේකම් කොට්ඨාසයෙන් වාර්තාවී ඇති අතර අවම ස්ත්‍රී ගොවි කාරකයින් සංඛ්‍යාව කැළණිය (89) ප්‍රාදේශීය ලේකම් කොට්ඨාසයෙන් වාර්තාවී ඇත. උපාධිය හෝ ඉහළ විභාගයක් සමත් වැඩිම පුරුෂ ගොවි කාරකයින් සංඛ්‍යාව අත්තනගල්ල (664) ප්‍රාදේශීය ලේකම් කොට්ඨාසයෙන් ද එහි අවම අගය මීගමුව (110) ප්‍රාදේශීය ලේකම් කොට්ඨාසයෙන් ද වාර්තාවී ඇත. මෙම අධ්‍යාපන මට්ටම අනුව වැඩිම ස්ත්‍රී ගොවි කාරකයින් සංඛ්‍යාව ගම්පහ (130) ප්‍රාදේශීය ලේකම් කොට්ඨාසයෙන් වාර්තාවී ඇති අතර මීගමුව (25) ප්‍රාදේශීය ලේකම් කොට්ඨාසය තුළ මෙම අධ්‍යාපන මට්ටම යටතේ අවම ස්ත්‍රී ගොවිකාරකයින් සංඛ්‍යාව වාර්තාවී ඇත.

වගු අංක 3.2.2 : ප්‍රාදේශීය ලේකම් කොට්ඨාස මට්ටමින් අධ්‍යාපන සුදුසුකම් අනුව මුළු ගොවි කාරකයින් සංඛ්‍යාව - 2014

ප්‍රා.ලේ.කොට්ඨාසය	අධ්‍යාපන මට්ටම අනුව මුළු ගොවි කාරකයින්													
	පාසල් ගොස් නැත		5 හෝ ඊට අඩු ශ්‍රේණියක් සමත්		6-10 දක්වා ශ්‍රේණියක් සමත්		අ.පො.ස. (සා.පෙ.) හෝ සමාන විභාගයක් සමත්		අ.පො.ස. (උ.පෙ.) හෝ සමාන විභාගයක් සමත්		උපාධිය හෝ ඉහළ විභාගයක් සමත්		මුළු ගණන	
	සංඛ්‍යාව	%	සංඛ්‍යාව	%	සංඛ්‍යාව	%	සංඛ්‍යාව	%	සංඛ්‍යාව	%	සංඛ්‍යාව	%	සංඛ්‍යාව	%
මීගමුව	0	0.0	50	0.6	274	0.8	481	1.3	425	1.7	135	2.0	1,365	1.2
කටාන	26	5.3	564	6.7	2,215	6.4	2,577	7.1	1,814	7.5	446	6.7	7,642	6.9
දිවුලපිටිය	83	16.8	1,754	20.8	5,806	16.9	5,424	14.8	2,981	12.2	570	8.5	16,618	15.0
මීරිගම	105	21.2	1,640	19.5	6,001	17.4	5,168	14.1	2,793	11.5	687	10.3	16,394	14.8
මිනුවන්ගොඩ	50	10.1	686	8.1	3,617	10.5	4,515	12.4	3,182	13.1	757	11.3	12,807	11.5
වත්තල	8	1.6	110	1.3	373	1.1	589	1.6	585	2.4	205	3.1	1,870	1.7
ජා ඇල	15	3.0	285	3.4	1,203	3.5	1,847	5.1	1,527	6.3	448	6.7	5,325	4.8
ගම්පහ	16	3.2	304	3.6	1,783	5.2	2,514	6.9	2,054	8.4	735	11.0	7,406	6.7
අත්තනගල්ල	52	10.5	797	9.5	3,683	10.7	4,050	11.1	2,628	10.8	787	11.8	11,997	10.8
දොම්පේ	115	23.2	1,547	18.4	6,363	18.5	5,285	14.5	2,904	11.9	725	10.9	16,939	15.3
මහර	19	3.8	471	5.6	2,131	6.2	2,520	6.9	1,944	8.0	590	8.8	7,675	6.9
කැළණිය	2	0.4	42	0.5	163	0.5	301	0.8	356	1.5	194	2.9	1,058	1.0
බියගම	4	0.8	171	2.0	796	2.3	1,271	3.5	1,152	4.7	399	6.0	3,793	3.4
එකතුව	**495**	**100**	**8,421**	**100**	**34,408**	**100**	**36,542**	**100**	**24,345**	**100**	**6,678**	**100**	**110,889**	**100**

ගම්පහ දිස්ත්‍රික්කයේ ප්‍රාදේශීය ලේකම් කොට්ඨාසවලින් වාර්තාවී ඇති ගොවි කාරකයින්ගේ අධ්‍යාපන මට්ටම ප්‍රතිශතයන් ලෙස දැක්වීමේදී කිසිදා පාසල් ගොස් නැති අධ්‍යාපන මට්ටමේ සිටින වැඩිම ගොවි කාරකයින්ගේ ප්‍රතිශතය දොම්පේ (23.2%) ප්‍රාදේශිය ලේකම් වාර්තා වන අතර මීගමුව ප්‍රාදේශිය ලේකම් කොට්ඨාසයෙන් කිසිදා පාසල් ගොස් නැති කිසිදු ගොවි කාරකයෙක් වාර්තා වී නැත. 5 හෝ ඊට අඩු ශ්‍රේණියක් සමත් වැඩිම ගොවි කාරකයින්ගේ ප්‍රතිශතය දිවුලපිටිය (20.8%) ප්‍රාදේශිය ලේකම් කොට්ඨාසයෙන් ද අවමය කැළණිය (0.5%) ප්‍රාදේශිය ලේකම් කොට්ඨාසයෙන් ද වාර්තාවී ඇත. 6 - 10 දක්වා ශ්‍රේණියක් සමත් වැඩිම ගොවි කාරකයින්ගේ ප්‍රතිශතය දොම්පේ (18.5%) ප්‍රාදේශිය ලේකම් කොට්ඨාසයෙන් ද අවමය කැළණිය (0.5%) ප්‍රාදේශිය ලේකම් කොට්ඨාසයෙන් වාර්තාවී ඇත. අ.පො.ස. (සා.පෙ.) හෝ සමාන විභාගයක් සමත් වැඩිම ගොවි කාරකයින්ගේ ප්‍රතිශතය දිවුලපිටිය (18.8/%) ප්‍රාදේශිය ලේකම් කොට්ඨාසයෙන් ද අවමය කැළණිය (0.8%) ප්‍රාදේශිය ලේකම් කොට්ඨාසයෙන් ද වාර්තාවී ඇත. අ.පො.ස. (උ.පෙ.) හෝ සමාන විභාගයක් සමත් වැඩිම ගොවි කාරකයින්ගේ ප්‍රතිශතය මිනුවන්ගොඩ (13.0%) ප්‍රාදේශිය ලේකම් කොට්ඨාසයෙන් ද අවම කැළණිය (1.5%) ප්‍රාදේශිය ලේකම් කොට්ඨාසයෙන් ද වාර්තාවී ඇත. උපාධිය හෝ ඉහළ විභාගයක් සමත් වැඩිම ගොවි කාරකයින්ගේ ප්‍රතිශතය අත්තනගල්ල (11.8%) ප්‍රාදේශිය ලේකම් කොට්ඨාසයෙන් ද අවමය මීගමුව (2.0%) ප්‍රාදේශිය ලේකම් කොට්ඨාසයෙන් ද වාර්තාවී ඇත.

රූප සටහන 03 - අධ්‍යාපන මට්ටම හා ස්ත්‍රී/ පුරුෂ භාවය අනුව ගොවි කාරකයින් - 2014

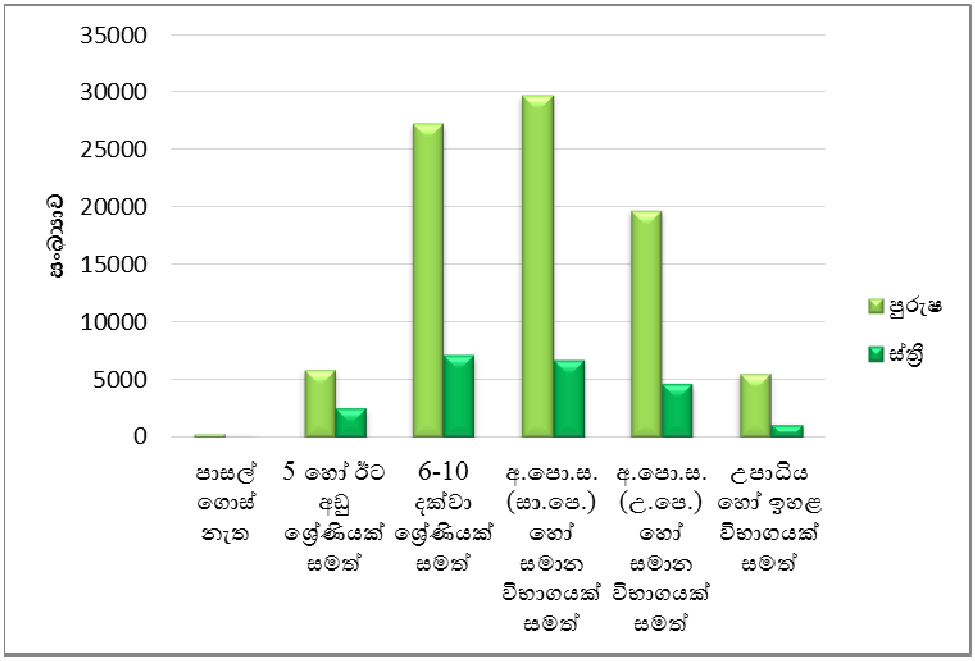

3.3 : ප්‍රාදේශීය ලේකම් කොට්ඨාස මට්ටමින් වයස් කාණ්ඩය හා ස්ත්‍රී/ පුරුෂ භාවය අනුව ගොවි කාරකයින් සංඛ්‍යාව - 2014

වර්ෂ 2013/14 පාදක කර ගනිමින් පැවති ආර්ථික සංගණනයෙහි කෘෂිකාර්මික කටයුතු පිළිබඳ ගණන් ගැනීමේදී රැස් කළ දත්ත මුළු ගොවි කාරකයින්ගේ සංඛ්‍යාව වයස් මට්ටම හා ස්ත්‍රී පුරුෂ භාවය අනුව වර්ගීකරණයකට ලක් කරනු ලැබිණි.

වගු අංක 3.3.1 : ප්‍රාදේශීය ලේකම් කොට්ඨාස මට්ටමින් වයස් කාණ්ඩය හා ස්ත්‍රී/ පුරුෂ භාවය අනුව ගොවි කාරකයින් සංඛ්‍යාව - 2014

ප්‍රා.ලේ.කොට්ඨාසය	වයස් කාණ්ඩය අනුව ගොවි කාරකයින් (පුරුෂ/ ස්ත්‍රී)													
	වයස 10 - 19 අතර		වයස 20 - 29 අතර		වයස 30-39 අතර		වයස 40 - 49 අතර		වයස 50 - 59 අතර		වයස 60 ට වැඩි		මුළු ගණන	
	පුරුෂ	ස්ත්‍රී	පුරුෂ	ස්ත්‍රී	පුරුෂ	ස්ත්‍රී	පුරුෂ	ස්ත්‍රී	පුරුෂ	ස්ත්‍රී	පුරුෂ	ස්ත්‍රී	පුරුෂ	ස්ත්‍රී
මීගමුව	3	0	17	7	101	63	230	89	261	109	344	141	956	409
කටාන	3	1	110	32	730	165	1,447	357	1,644	468	1,890	795	5,824	1,818
දිවුලපිටිය	3	1	277	48	1,881	253	3,230	504	3,542	880	4,309	1,690	13,242	3,376
මීරිගම	9	0	235	60	1,670	365	3,173	636	3,498	899	4,328	1,521	12,913	3,481
මිනුවන්ගොඩ	4	2	157	25	1,189	224	2,528	438	2,683	685	3,620	1,252	10,181	2,626
වත්තල	0	0	24	5	151	49	300	109	386	129	528	189	1,389	481
ජා ඇල	5	0	48	19	515	169	986	244	1,168	290	1,395	486	4,117	1,208
ගම්පහ	3	2	75	16	626	89	1,441	230	1,678	367	2,265	614	6,088	1,318
අත්තනගල්ල	5	1	139	28	1,178	151	2,440	337	2,613	508	3,509	1,088	9,884	2,113
දොම්පේ	14	1	281	50	1,894	280	3,512	490	3,653	763	4,523	1,478	13,877	3,062
මහර	3	0	84	23	750	141	1,477	266	1,697	377	2,200	657	6,211	1,464
කැළණිය	0	0	5	3	74	22	166	57	210	64	323	134	778	280
බියගම	0	0	41	11	327	76	722	130	895	181	1,100	310	3,085	708
එකතුව	**52**	**8**	**1,493**	**327**	**11,086**	**2,047**	**21,652**	**3,887**	**23,928**	**5,720**	**30,334**	**10,355**	**88,545**	**22,344**

ගම්පහ දිස්ත්‍රික්කයෙන් වාර්තාවී ඇති මුළු ගොවි කාරකයින් සංඛ්‍යාව වන 110,889 න් 88,545 ක් පුරුෂ ගොවි කාරකයින් වන අතර 22,344 ක් ස්ත්‍රී ගොවි කාරකයින් වේ. ඉන් වැඩිම ගොවි කාරකයින් සංඛ්‍යාව වාර්තාවී ඇත්තේ දොම්පේ (16,939) ප්‍රාදේශිය ලේකම් කොට්ඨාසයෙන් වන අතර අඩුම ගොවි කාරකයින් සංඛ්‍යාව වාර්තාවී ඇත්තේ කැළණිය (1,058) ප්‍රාදේශිය ලේකම් කොට්ඨාසයෙනි.

වැඩිම ගොවි කාරකයින් සංඛ්‍යාවක් (40,689) වාර්තාවී ඇත්තේ වයස අවුරුදු 60 ට වැඩි වයස් කාණ්ඩයටයි. පුරුෂ ගොවි කාරකයින් 30,334 කින් හා ස්ත්‍රී ගොවි කාරකයින් 10,355 කින් එය සමන්විත වෙයි. ගම්පහ දිස්ත්‍රික්කයෙන් වාර්තාවී ඇති මුළු ගොවි කාරකයින් ගෙන් අඩුම සංඛ්‍යාව (60) අයත් වන්නේ වයස 10 – 19 අතර වයස් කාණ්ඩයටයි. මීට අමතරව වයස 20 – 29 අතර වයස් කාණ්ඩය යටතේ ගොවි කාරකයින් 1,820 ක් ද වයස 30 – 39 අතර වයස් කාණ්ඩය යටතේ ගොවි කාරකයින් 13,133 ක් ද වයස 40 – 49 අතර වයස් කාණ්ඩ යටතේ ගොවි කාරකයින් 25,539 ක් ද වයස 50 – 59 අතර වයස් කාණ්ඩය යටතේ ගොවි කාරකයින් 29,648 ක් ද ගම්පහ දිස්ත්‍රික්කයෙන් වාර්තාවී ඇත.

වයස 10 – 19 අතර වැඩිම ගොවි කාරකයින් සංඛ්‍යාවක් වාර්තාවී ඇත්තේ දොම්පේ (15) ප්‍රාදේශිය ලේකම් කොට්ඨාසයෙන් වාර්තා වන අතර වත්තල, කැළණිය හා බියගම ප්‍රාදේශිය ලේකම් කොට්ඨාස වලින් කිසිදු ගොවි කාරකයෙක් වාර්තාවී නැත. වයස 20 – 29 අතර වැඩිම පුරුෂ ගොවි කාරකයින් සංඛ්‍යාවක් වාර්තාවී ඇත්තේ දොම්පේ (281) ප්‍රාදේශිය ලේකම් කොට්ඨාසයෙන් වන අතර එහි අවම අගය කැළණිය (5) ප්‍රාදේශිය ලේකම් කොට්ඨාසයෙන් වාර්තාවී ඇත. මෙම වයස් කාණ්ඩය යටතේ වැඩිම ස්ත්‍රී ගොවි කාරකයින් සංඛ්‍යාව වාර්තාවී ඇත්තේ මීරිගම (60) ප්‍රාදේශිය ලේකම් කොට්ඨාසයෙන් වාර්තා වන අතර එහි අවම අගය කැළණිය (3) ප්‍රාදේශිය ලේකම් කොට්ඨාසයෙන් වාර්තාවී ඇත. වයස 30 – 39 අතර වයස් කාණ්ඩය යටතේ වැඩිම පුරුෂ ගොවි කාරකයින් සංඛ්‍යාව දොම්පේ (1,894) ප්‍රාදේශිය ලේකම් කොට්ඨාසයෙන් වාර්තාවී ඇති අතර වැඩිම ස්ත්‍රී ගොවි කාරකයින් සංඛ්‍යාව ද වාර්තාවී ඇත්තේ මීරිගම (365) ප්‍රාදේශිය ලේකම් කොට්ඨාසයෙනි. වයස 30 – 39 අතර වයස් කාණ්ඩය යටතේ අඩුම පුරුෂ ගොවි කාරකයින් සංඛ්‍යාව කැළණිය (74) ප්‍රාදේශිය ලේකම් කොට්ඨාසයෙන් වාර්තාවී ඇති අතර අඩුම ස්ත්‍රී ගොවිකාරකයින් සංඛ්‍යාව වාර්තාවී ඇත්තේ කැළණිය

(22) ප්‍රාදේශීය ලේකම් කොට්ඨාසයෙනි. වයස 40 – 49 අතර වයස් කාණ්ඩය යටතේ වැඩිම පුරුෂ ගොවි කාරකයින් දොම්පේ (3,512) ප්‍රාදේශීය ලේකම් කොට්ඨාසයෙන් වාර්තාවී ඇති අතර වැඩිම ස්ත්‍රී ගොවි කාරකයින් සංඛ්‍යාවද මීරිගම (636) ප්‍රාදේශීය ලේකම් කොට්ඨාසයෙන් වාර්තාවී ඇත. වයස 40 – 49 අතර වයස් කාණ්ඩය යටතේ අඩුම පුරුෂ ගොවි කාරකයින් සංඛ්‍යාව වාර්තාවී ඇත්තේ කැළණිය (166) ප්‍රාදේශීය ලේකම් කොට්ඨාසයෙන් වන අතර අඩුම ස්ත්‍රී ගොවි කාරකයින් සංඛ්‍යාව ද කැළණිය (57) ප්‍රාදේශීය ලේකම් කොට්ඨාසයෙන් වාර්තාවී ඇත. වයස 50 – 59 අතර වැඩිම පුරුෂ ගොවි කාරකයින් සංඛ්‍යාව දොම්පේ (3,653) ප්‍රාදේශීය ලේකම් කොට්ඨාසයෙන් වාර්තාවී ඇති අතර වැඩිම ස්ත්‍රී ගොවි කාරකයින් සංඛ්‍යාව මීරිගම (899) ප්‍රාදේශීය ලේකම් කොට්ඨාසයෙන් වාර්තාවී ඇත. එම වයස් කාණ්ඩය යටතේ අඩුම පුරුෂ හා ස්ත්‍රී ගොවි කාරකයින් සංඛ්‍යාව කැළණිය ප්‍රාදේශීය ලේකම් කොට්ඨාසයෙන් වාර්තාවී ඇති අතර එම අගය පිළිවෙලින් 210 හා 64 වේ. වයස අවුරුදු 60 ට වැඩි වයස් කාණ්ඩය යටතේ වැඩිම පුරුෂ ගොවි කාරකයින් සංඛ්‍යාව දොම්පේ (4,523) ප්‍රාදේශීය ලේකම් කොට්ඨාසයෙන් වාර්තාවී ඇති අතර වැඩිම ස්ත්‍රී ගොවි කාරකයින් සංඛ්‍යාව දිවුලපිටිය (1,690) ප්‍රාදේශීය ලේකම් කොට්ඨාසයෙන් වාර්තාවී ඇත. වයස 60 ට වැඩි වයස් කාණ්ඩය යටතේ අඩුම පුරුෂ හා ස්ත්‍රී ගොවි කාරකයින් සංඛ්‍යාව කැළණිය ප්‍රාදේශීය ලේකම් කොට්ඨාසයෙන් වාර්තා වී ඇති අතර එම අගය පිළිවෙලින් 323 හා 134 වේ.

වගු අංක 3.3.2 : ප්‍රාදේශීය ලේකම් කොට්ඨාස මට්ටමින් වයස් කාණ්ඩය අනුව මුළු ගොවි කාරකයින් සංඛ්‍යාව හා ප්‍රතිශතය - 2014

ප්‍රා.ලේ.කොට්ඨාශය	වයස් කාණ්ඩය අනුව මුළු ගොවි කාරකයින්													
	වයස 10 - 19 අතර		වයස 20 - 29 අතර		වයස 30 - 39 අතර		වයස 40 - 49 අතර		වයස 50 - 59 අතර		වයස 60 ට වැඩි		මුළු ගණන	
	සංඛ්‍යාව	%	සංඛ්‍යාව	%	සංඛ්‍යාව	%	සංඛ්‍යාව	%	සංඛ්‍යාව	%	සංඛ්‍යාව	%	සංඛ්‍යාව	%
මීගමුව	3	5.0	24	1.3	164	1.2	319	1.2	370	1.2	485	1.2	1,365	1.2
කටාන	4	6.7	142	7.8	895	6.8	1,804	7.1	2,112	7.1	2,685	6.6	7,642	6.9
දිවුලපිටිය	4	6.7	325	17.9	2,134	16.2	3,734	14.6	4,422	14.9	5,999	14.7	16,618	15.0
මීරිගම	9	15.0	295	16.2	2,035	15.5	3,809	14.9	4,397	14.8	5,849	14.4	16,394	14.8
මිනුවන්ගොඩ	6	10.0	182	10.0	1,413	10.8	2,966	11.6	3,368	11.4	4,872	12.0	12,807	11.5
වත්තල	0	0.0	29	1.6	200	1.5	409	1.6	515	1.7	717	1.8	1,870	1.7
ජා ඇල	5	8.3	67	3.7	684	5.2	1,230	4.8	1,458	4.9	1,881	4.6	5,325	4.8
ගම්පහ	5	8.3	91	5.0	715	5.4	1,671	6.5	2,045	6.9	2,879	7.1	7,406	6.7
අත්තනගල්ල	6	10.0	167	9.2	1,329	10.1	2,777	10.9	3,121	10.5	4,597	11.3	11,997	10.8
දොම්පේ	15	25.0	331	18.2	2,174	16.6	4,002	15.7	4,416	14.9	6,001	14.7	16,939	15.3
මහර	3	5.0	107	5.9	891	6.8	1,743	6.8	2,074	7.0	2,857	7.0	7,675	6.9
කැළණිය	0	0.0	8	0.4	96	0.7	223	0.9	274	0.9	457	1.1	1,058	1.0
බියගම	0	0.0	52	2.9	403	3.1	852	3.3	1,076	3.6	1,410	3.5	3,793	3.4
එකතුව	**60**	**100**	**1,820**	**100**	**13,133**	**100**	**25,539**	**100**	**29,648**	**100**	**40,689**	**100**	**110,889**	**100**

තවද ගම්පහ දිස්ත්‍රික්කයේ පිහිටි ප්‍රාදේශීය ලේකම් කොට්ඨාස වලින් වාර්තාවී ඇති ගොවි කාරකයින්ගේ වයස් මට්ටම් අනුව ප්‍රතිශතයක් ලෙස දැක්වීමේ දී වයස 10 – 19 අතර වයස් කාණ්ඩය යටතේ වැඩිම ගොවි කාරකයින්ගේ ප්‍රතිශතයක් වාර්තාවී ඇත්තේ දොම්පේ (25.0%) ප්‍රාදේශීය ලේකම් කොට්ඨාසයෙනි.

එමෙන්ම වයස අවුරුදු 20 – 29, 30 – 39 සහ 40 – 49 වයස් කාණ්ඩවල ද වැඩිම ගොවි කාරකයින්ගේ ප්‍රතිශතයන් වාර්තාවී ඇත්තේ දොම්පේ ප්‍රාදේශීය ලේකම් කොට්ඨාසයෙන් වන අතර එම ප්‍රතිශතයන් පිළිවෙලින් 18.2% , 16.6% , 15.7% වේ. වයස අවුරුදු 50 – 59 වයස් කාණ්ඩය යටතේ වැඩිම ගොවි කාරකයින්ගේ ප්‍රතිශතයක් වාර්තාවී ඇත්තේ දිවුලපිටිය (14.9%) ප්‍රාදේශීය ලේකම් කොට්ඨාසයෙනි. වයස 60 ට වැඩි වයස් කාණ්ඩය යටතේ වැඩිම ගොවි කාරකයින්ගේ ප්‍රතිශතයක් වාර්තාවී ඇත්තේ දොම්පේ (14.7%) ප්‍රාදේශීය ලේකම් කොට්ඨාසයෙනි. එමෙන්ම 10 – 19 අතර වයස් කාණ්ඩය යටතේ වත්තල, කැළණිය හා බියගම ප්‍රාදේශීය ලේකම් කොට්ඨාස වලින් කිසිදු ගොවි කාරකයෙක් වාර්තා වී නැත.. වයස 20 – 29 අතර වයස් කාණ්ඩය යටතේ අඩුම ගොවි කාරකයින්ගේ ප්‍රතිශතයක් වාර්තාවී ඇත්තේ කැළණිය (0.4%) ප්‍රාදේශීය ලේකම් කොට්ඨාසයෙනි. වයස 30 – 39 අතර වයස්

කාණ්ඩය යටතේ අඩුම ගොවි කාරකයින්ගේ ප්‍රතිශතයක් වාර්තාවී ඇත්තේ කැළණිය (0.7%) ප්‍රාදේශිය ලේකම් කොට්ඨාසයෙනි. එමෙන්ම 40 – 49, 50-59 සහ වයස 60 ට වැඩි වයස් කාණ්ඩ යටතේ ද අඩුම ගොවි කාරකයින්ගේ ප්‍රතිශත වාර්තාවී ඇත්තේ කැළණිය ප්‍රාදේශිය ලේකම් කොට්ඨාසයෙන් වන අතර එම ප්‍රතිශතයන් පිළිවෙලින් 0.9% , 0.9% සහ 1.1% වේ.

රූප සටහන 04 - වයස් කාණ්ඩය හා ස්ත්‍රී/ පුරුෂ භාවය අනුව ගොවි කාරකයින් සංඛ්‍යාව - 2014

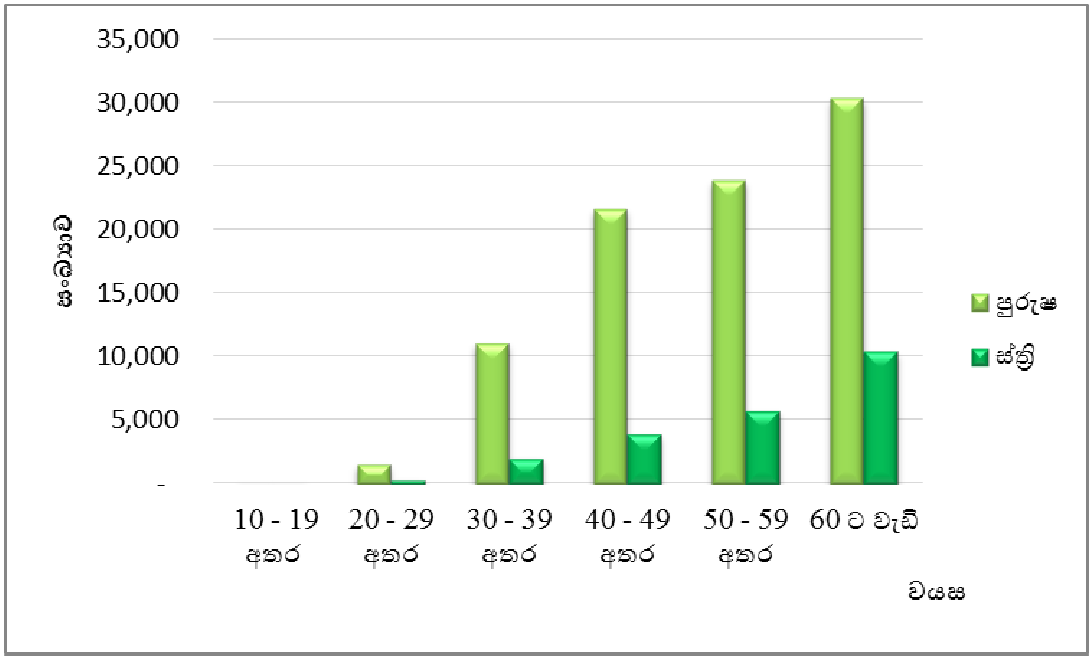

3.4 : ප්‍රාදේශීය ලේකම් කොට්ඨාස මට්ටමින් බිම් කැබලි ගණන සහ ස්ත්‍රී/ පුරුෂ භාවය අනුව ගොවි කාරකයින් සංඛ්‍යාව - 2014

මෙහිදී ගම්පහ දිස්ත්‍රික්කයේ ගොවි කාරකයින් සංඛ්‍යාව ඔවුන් සතු බිම් කැබලි සංඛ්‍යාව අනුව ප්‍රාදේශීය ලේකම් කොට්ඨාස පදනම් කර ගනිමින් විස්තර කරනු ලබයි.

වගු අංක 3.4 : ප්‍රාදේශීය ලේකම් කොට්ඨාස මට්ටමින් බිම් කැබලි ගණන හා ස්ත්‍රී/ පුරුෂ භාවය අනුව ගොවි කාරකයින් සංඛ්‍යාව - 2014

ප්‍රා.ලේ.කොට්ඨාසය	බිම් කැබලි ගණන අනුව ගොවි කාරකයින් සංඛ්‍යාව											
	බිම් කැබලි 1		බිම් කැබලි 2		බිම් කැබලි 3		බිම් කැබලි 4		බිම් කැබලි 5		බිම් කැබලි 6	
	පුරුෂ	ස්ත්‍රී	පුරුෂ	ස්ත්‍රී	පුරුෂ	ස්ත්‍රී	පුරුෂ	ස්ත්‍රී	පුරුෂ	ස්ත්‍රී	පුරුෂ	ස්ත්‍රී
මීගමුව	777	362	136	36	23	7	10	3	3	0	2	0
කටාන	4287	1461	1105	273	288	60	68	12	20	4	11	1
දිවුලපිටිය	7506	2258	3523	743	1259	225	502	76	182	26	89	15
මීරිගම	6002	2017	4074	921	1671	304	596	122	256	54	139	24
මිනුවන්ගොඩ	5932	1757	2718	595	911	182	355	47	110	23	49	6
වත්තල	1110	395	204	62	51	13	13	6	2	2	2	1
ජා ඇල	2750	906	1000	224	242	49	72	16	17	1	7	1
ගම්පහ	3331	831	1903	381	539	73	157	21	74	8	28	1
අත්තනගල්ල	4166	1126	3344	640	1323	217	554	70	217	34	115	7
දොම්පේ	7062	1874	3763	730	1583	265	718	89	317	39	140	22
මහර	3093	894	2070	402	645	108	210	39	92	9	34	3
කැළණිය	633	236	119	37	21	5	4	1	0	1	0	0
බියගම	1936	551	753	122	282	21	61	9	24	2	9	1
එකතුව	**48,585**	**14,668**	**24,712**	**5,166**	**8,838**	**1,529**	**3,320**	**511**	**1,314**	**203**	**625**	**82**

ප්‍රා.ලේ.කොට්ඨාසය	බිම් කැබලි ගණන අනුව ගොවි කාරකයින් සංඛ්‍යාව										
	බිම් කැබලි 7		බිම් කැබලි 8		බිම් කැබලි 9		බිම් කැබලි 10 හෝ ඊට හෝ වැඩි		මුළු ගණන		
	පුරුෂ	ස්ත්‍රී	පුරුෂ	ස්ත්‍රී	පුරුෂ	ස්ත්‍රී	පුරුෂ	ස්ත්‍රී	පුරුෂ	ස්ත්‍රී	එකතුව
මීගමුව	0	0	1	0	1	0	3	1	956	409	1,365
කටාන	12	2	17	2	5	2	11	1	5824	1818	7,642
දිවුලපිටිය	64	9	54	13	22	4	41	7	13242	3376	16,618
මීරිගම	71	10	35	4	12	8	57	17	12913	3481	16,394
මිනුවන්ගොඩ	27	4	20	4	13	0	46	8	10181	2626	12,807
වත්තල	0	0	1	2	0	0	6	0	1389	481	1,870
ජා ඇල	6	3	15	3	3	1	5	4	4117	1208	5,325
ගම්පහ	21	2	16	1	8	0	11	0	6088	1318	7,406
අත්තනගල්ල	56	9	49	4	20	2	40	4	9884	2113	11,997
දොම්පේ	110	17	62	13	39	5	83	8	13877	3062	16,939
මහර	24	2	14	2	9	1	20	4	6211	1464	7,675
කැළණිය	0	0	1	0	0	0	0	0	778	280	1,058
බියගම	10	0	3	0	1	1	6	1	3085	708	3,793
එකතුව	**401**	**58**	**288**	**48**	**133**	**24**	**329**	**55**	**88,545**	**22,344**	**110,889**

සටහන : කෘෂිකාර්මික කටයුතු සඳහා තමා සතුව බිම් කැබැල්ලක් නොමැති ගොවිකාරකයින් මෙම වගුවට ඇතුලත් වී නැත.
උදා : එලිමහන් සත්ව පාලන කටයුතු සිදුකරන ගොවිකාරකයින් සහ වෙනත් පුද්ගලයන්ගේ බිම් කැබලිවල සත්ව පාලන කටයුතු සිදුකරන ගොවිකාරකයින් ආදියයි.

ඒ අනුව ගම්පහ දිස්ත්‍රික්කයේ වගාබිම් කැබැල්ලක් සහිත ගොවි කාරකයින් සංඛ්‍යාව 110,889 ක් වන අතර බිම් කැබලි 1 ක් සතු ගොවි කාරකයින් සංඛ්‍යාව 63,253 ක් වේ. එයින් පුරුෂ ගොවි කාරකයින් සංඛ්‍යාව 48,585 ක් හා ස්ත්‍රී ගොවි කාරකයින් සංඛ්‍යාව 14,668 ක් වේ. බිම් කැබලි 2 ක් සතු ගොවි කාරකයින් සංඛ්‍යාව 29,878 ක් වන අතර එයින් පුරුෂ ගොවි කාරකයින් සංඛ්‍යාව 24,712 ක් හා ස්ත්‍රී ගොවි කාරකයින් සංඛ්‍යාව 5,166 ක් වශයෙන් සඳහන් වේ. බිම් කැබලි 3 ක් සතු ගොවි කාරකයින්

සංඛ්‍යාව 10,367 ක් වේ. එයින් පුරුෂ ගොවි කාරකයින් සංඛ්‍යාව 8,838 ක් ද ස්ත්‍රී ගොවි කාරකයින් සංඛ්‍යාව 1,529 ක් ලෙස වාර්තා වේ. බිම් කැබලි 4 ක් සතු ගොවි කාරකයින් සංඛ්‍යාව 3,831 ක් වේ. එයින් පුරුෂ ගොවි කාරකයින් සංඛ්‍යාව 3,320 ක් හා ස්ත්‍රී ගොවි කාරකයින් සංඛ්‍යාව 511 ක් වේ.

බිම් කැබලි 5 ක් සතු ගොවි කාරකයින් සංඛ්‍යාව 1,517 ක් ලෙස වාර්තා වන අතර පුරුෂ ගොවි කාරකයින් සංඛ්‍යාව 1,314 ක් හා ස්ත්‍රී ගොවි කාරකයින් සංඛ්‍යාව 203 ක් වශයෙන් වාර්තා වේ. බිම් කැබලි 6 ක් සතු ගොවි කාරකයින් සංඛ්‍යාව 707 ක් ලෙස වාර්තා වන අතර පුරුෂ ගොවි කාරකයින් සංඛ්‍යාව 625 ක් හා ස්ත්‍රී ගොවි කාරකයින් සංඛ්‍යාව 82 ක් වශයෙන් වාර්තා වේ. එසේම බිම් කැබලි 7 ක් 8 ක් 9 ක් හා බිම් කැබලි 10 ක් හෝ ඊට වැඩි ගොවි කාරකයින් සංඛ්‍යාව සලකා බැලීමේදී පුරුෂ ගොවි කාරකයින් සංඛ්‍යාව පිළිවෙළින් 401 ක් 288 ක් 133 ක් හා 329 ක් වන අතර ස්ත්‍රී ගොවි කාරකයින් සංඛ්‍යාව පිළිවෙළින් 58 ක් 48 ක් 24 ක් හා 55 ක් වේ.

එසේම ප්‍රාදේශීය ලේකම් කොට්ඨාස මට්ටමින් සලකා බැලීමේ දී වැඩිම ගොවි කාරකයින් සංඛ්‍යාවක් සිටින්නේ දොම්පේ ප්‍රාදේශීය ලේකම් කොට්ඨාසයේ වන අතර එම සංඛ්‍යාව වන්නේ 16,939 කි. අඩුම ගොවි කාරකයින් සංඛ්‍යාවක් (1,058) සිටින්නේ කැළණිය ප්‍රාදේශීය ලේකම් කොට්ඨාසයේය. ගොවි කාරකයින් සතු බිම් කැබලි 1 ක් හිමි ගොවි කාරකයින් සිටින ප්‍රාදේශීය ලේකම් කොට්ඨාසය සලකා බැලීමේ දී වැඩිම ගොවි කාරකයින් සංඛ්‍යාව (9,764) දිවුලපිටිය ප්‍රාදේශීය ලේකම් කොට්ඨාසයෙන් වාර්තා වන අතර අඩුම ගොවි කාරකයින් සංඛ්‍යාව (869) කැළණිය ප්‍රාදේශීය ලේකම් කොට්ඨාසයෙන් වාර්තා වේ.

බිම් කැබලි 2 ක් හිමි ගොවි කාරකයින් සිටින ප්‍රාදේශීය ලේකම් කොට්ඨාසය සලකා බැලීමේ දී වැඩිම ගොවි කාරකයින් සංඛ්‍යාව (4,995) මීරිගම ප්‍රාදේශීය ලේකම් කොට්ඨාස යෙන් වාර්තා වන අතර අඩුම ගොවි කාරකයින් සංඛ්‍යාව (156) කැළණිය ප්‍රාදේශීය ලේකම් කොට්ඨාසයෙන් වාර්තා වේ. බිම් කැබලි 3 ක් හිමි ගොවි කාරකයින් සිටින ප්‍රාදේශීය ලේකම් කොට්ඨාසය සලකා බැලීමේ දී වැඩිම ගොවි කාරකයින් සංඛ්‍යාව (1,975) මීරිගම ප්‍රාදේශීය ලේකම් කොට්ඨාසයෙන් වාර්තා වන අතර අඩුම ගොවි කාරකයින් සංඛ්‍යාව (26) කැළණිය ප්‍රාදේශීය ලේකම් කොට්ඨාසයෙන් වාර්තා වේ. බිම් කැබලි 4 ක් හිමි ගොවි කාරකයින් සිටින ප්‍රාදේශීය ලේකම් කොට්ඨාසය සලකා බැලීමේ දී වැඩිම ගොවි කාරකයින් සංඛ්‍යාව (807) දොම්පේ ප්‍රාදේශීය ලේකම් කොට්ඨාසයෙන් වාර්තා වන අතර අඩුම ගොවි කාරකයින් සංඛ්‍යාව (5) කැළණිය ප්‍රාදේශීය ලේකම් කොට්ඨාසයෙන් වාර්තා වේ.

රූප සටහන 05 - බිම් කැබලි ගණන හා ස්ත්‍රී/ පුරුෂ භාවය අනුව ගොවි කාරකයින් සංඛ්‍යාව - 2014

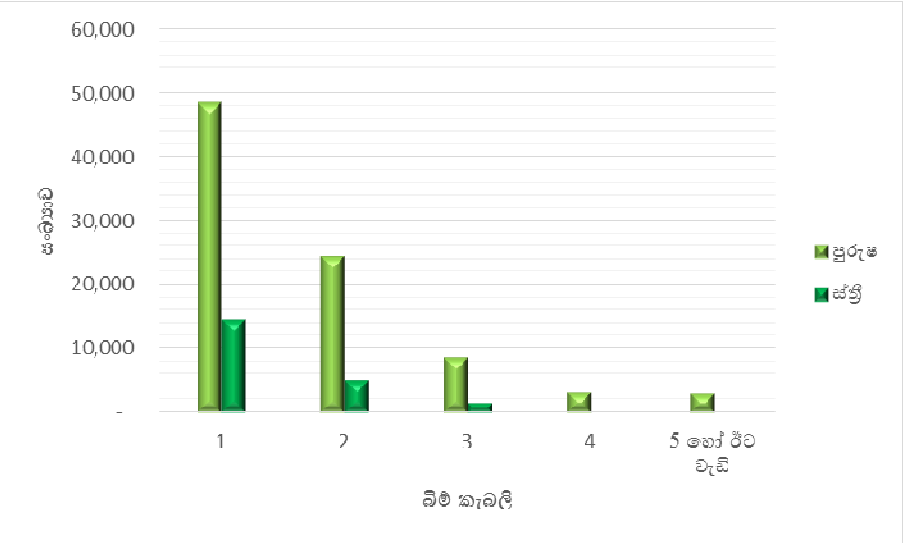

3.5 : ප්‍රාදේශීය ලේකම් කොට්ඨාස මට්ටමින් වගකීම් දරණ බිම් ප්‍රමාණය හා ස්ත්‍රී/ පුරුෂ භාවය අනුව ගොවි කාරකයින් සංඛ්‍යාව - 2014

මෙහිදි ගොවිකාරකයන් සංඛ්‍යාව, ඔවුන් වගකීම දරණ බිම් ප්‍රමාණය හා ස්ත්‍රී/ පුරුෂ භාවය අනුව ප්‍රාදේශීය ලේකම් කොට්ඨාස පදනම් කර ගනිමින් විස්තර කරනු ලබයි.

වගු අංක 3.5 : ප්‍රාදේශීය ලේකම් කොට්ඨාස මට්ටමින් වගකීම් දරණ බිම් ප්‍රමාණය හා ස්ත්‍රී/ පුරුෂ භාවය අනුව ගොවි කාරකයින් සංඛ්‍යාව- 2014

ප්‍රා.ලේ.කොට්ඨාසය	වගකීම් දරණ බිම් ප්‍රමාණය අනුව ගොවි කාරකයින්											
	අක්කර 1 ට අඩු		අක්කර 1 - 2		අක්කර 2-3 අතර		අක්කර 3-4 අතර		අක්කර 4-5 අතර		අක්කර 5-7 අතර	
	පුරුෂ	ස්ත්‍රී	පුරුෂ	ස්ත්‍රී	පුරුෂ	ස්ත්‍රී	පුරුෂ	ස්ත්‍රී	පුරුෂ	ස්ත්‍රී	පුරුෂ	ස්ත්‍රී
මීගමුව	748	337	109	41	35	12	14	3	9	3	12	6
කටාන	4,225	1,402	873	232	311	69	134	41	69	19	91	20
දිවුලපිටිය	7,709	2,170	2,853	702	1,095	236	516	93	313	59	312	52
මීරිගම	7,335	2,223	3,287	805	1,021	215	471	92	219	44	259	45
මිනුවන්ගොඩ	5,887	1,705	2,359	533	832	179	426	77	208	45	210	39
වත්තල	1,010	378	195	54	69	19	40	15	20	5	18	5
ජා ඇල	3,077	994	558	128	220	46	94	17	47	10	57	7
ගම්පහ	3,705	893	1,337	286	496	72	220	21	112	16	105	15
අත්තනගල්ල	5,527	1,331	2,407	472	865	153	409	65	213	39	192	26
දොම්පේ	7,234	1,850	3,518	685	1,351	237	594	124	338	57	356	50
මහර	3,473	930	1,528	316	522	86	245	59	135	25	136	27
කැළණිය	590	228	103	32	30	9	13	4	7	1	12	3
බියගම	1,951	509	641	117	231	34	103	12	46	15	52	7
එකතුව	**52,471**	**14,950**	**19,768**	**4,403**	**7,078**	**1,367**	**3,279**	**623**	**1,736**	**338**	**1,812**	**302**

ප්‍රා.ලේ.කොට්ඨාසය	වගකීම් දරණ බිම් ප්‍රමාණය අනුව ගොවි කාරකයින්										
	අක්කර 7-9 අතර		අක්කර 9-10 අතර		අක්කර 10 - 15 අතර		අක්කර 15 ට වැඩි		මුළු ගණන		
	පුරුෂ	ස්ත්‍රී	පුරුෂ	ස්ත්‍රී	පුරුෂ	ස්ත්‍රී	පුරුෂ	ස්ත්‍රී	පුරුෂ	ස්ත්‍රී	එකතුව
මීගමුව	3	3	1	0	13	1	12	3	956	409	1,365
කටාන	36	18	21	2	37	10	27	5	5,824	1,818	7,642
දිවුලපිටිය	161	25	54	3	136	22	93	14	13,242	3,376	16,618
මීරිගම	109	24	32	4	121	17	59	12	12,913	3,481	16,394
මිනුවන්ගොඩ	107	20	24	4	87	13	41	11	10,181	2,626	12,807
වත්තල	11	2	2	0	10	1	14	2	1,389	481	1,870
ජා ඇල	21	2	5	0	24	4	14	0	4,117	1,208	5,325
ගම්පහ	41	4	13	0	30	5	29	6	6,088	1,318	7,406
අත්තනගල්ල	110	13	26	1	76	8	59	5	9,884	2,113	11,997
දොම්පේ	147	24	48	9	191	15	100	11	13,877	3,062	16,939
මහර	68	6	22	3	52	7	30	5	6,211	1,464	7,675
කැළණිය	1	2	3	0	9	0	10	1	778	280	1,058
බියගම	17	5	7	1	22	7	15	1	3,085	708	3,793
එකතුව	**832**	**148**	**258**	**27**	**808**	**110**	**503**	**76**	**88,545**	**22,344**	**110,889**

සටහන : කෘෂිකාර්මික කටයුතු සඳහා තමා සතුව බිම් කැබැල්ලක් නොමැති ගොවි කාරකයින් මෙම වගුවට ඇතුලත් වී නැත.
උදා : එලිමහන් සත්ව පාලන කටයුතු සිදුකරන ගොවි කාරකයින් සහ වෙනත් පුද්ගලයන්ගේ බිම් කැබලිවල සත්ව පාලන කටයුතු සිදුකරන ගොවි කාරකයින් ආදියයි.

ගොවි කාරකයා වගකීම දරණ බිම් ප්‍රමාණය ස්ත්‍රී පුරුෂ බව අනුව වර්ග කිරීමේදි ගොවි කාරකයින් 110,889 ක් බිම් ප්‍රමාණයන් සඳහා වගකීම දරන බවට වාර්තාවී ඇති අතර එහි පුරුෂ ගොවි කාරකයින් 88,545 ක් ද ස්ත්‍රී ගොවි කාරකයින් 22,344 ක් ද දක්නට ලැබෙන අතර වැඩිම ගොවි කාරකයින්

සංඛ්‍යාව දොම්පේ (16,939) ප්‍රාදේශීය ලේකම් කොට්ඨාසයෙන් ද අඩුම සංඛ්‍යාව කැළණිය (1,058) ප්‍රාදේශීය ලේකම් කොට්ඨාසයෙන් ද වාර්තා වේ.

ගම්පහ දිස්ත්‍රික්කය තුළ අක්කර 1 ට අඩු බිම් ප්‍රමාණය පිළිබඳ අවධානය යොමු කිරීමේදි පුරුෂ ගොවි කාරකයින් 52,471 ක් ද ස්ත්‍රී ගොවි කාරකයින් 14,950 ක් ද වාර්තාවී ඇති අතර වැඩිම ගොවි කාරකයින් සංඛ්‍යාව වාර්තාවන්නේ දිවුලපිටිය (9,879) ප්‍රාදේශීය ලේකම් කොට්ඨාසයෙන් වන අතර අඩුම ගොවි කාරකයින් සංඛ්‍යාව කැළණිය (818) ප්‍රාදේශීය ලේකම් කොට්ඨාසයෙන් වාර්තා වේ. අක්කර 1-2 අතර බිම් ප්‍රමාණය පිළිබඳ අවධානය යොමු කිරීමේදි පුරුෂ ගොවි කාරකයින් 19,768 ක් ද ස්ත්‍රී ගොවිකාරකයින් 4,403 ක් ද වාර්තාවී ඇති අතර වැඩිම ගොවි කාරකයින් සංඛ්‍යාව වාර්තාවන්නේ දොම්පේ (4,203) ප්‍රාදේශීය ලේකම් කොට්ඨාසයෙන් වන අතර අඩුම ගොවි කාරකයින් සංඛ්‍යාව කැළණිය (135) ප්‍රාදේශීය ලේකම් කොට්ඨාසයෙන් වාර්තා වේ. අක්කර 2-3 අතර බිම් ප්‍රමාණය පිළිබඳ අවධානය යොමු කිරීමේදි පුරුෂ ගොවි කාරකයින් 7,078 ක් ද ස්ත්‍රී ගොවි කාරකයින් 1,367 ක් ද වාර්තාවී ඇති අතර වැඩිම ගොවි කාරකයින් සංඛ්‍යාව වාර්තා වන්නේ දොම්පේ (1,588) ප්‍රාදේශීය ලේකම් කොට්ඨාසයෙන් වන අතර අඩුම ගොවි කාරකයින් සංඛ්‍යාව කැළණිය (39) ප්‍රාදේශීය ලේකම් කොට්ඨාසයෙන් වාර්තා වේ. අක්කර 3-4 අතර බිම් ප්‍රමාණය පිළිබඳ අවධානය යොමු කිරීමේදි පුරුෂ ගොවි කාරකයින් 3,279 ක් ද ස්ත්‍රී ගොවි කාරකයින් 623 ක් ද වාර්තාවී ඇති අතර වැඩිම ගොවි කාරකයින් සංඛ්‍යාව වාර්තාවන්නේ දොම්පේ (718) ප්‍රාදේශීය ලේකම් කොට්ඨාසයෙන් වන අතර අඩුම ගොවි කාරකයින් සංඛ්‍යාව මීගමුව හා කැළණිය (17) ප්‍රාදේශීය ලේකම් කොට්ඨාස වලින් වාර්තා වේ.

අක්කර 4-5 අතර බිම් ප්‍රමාණය පිළිබඳ අවධානය යොමු කිරීමේදි පුරුෂ ගොවි කාරකයින් 1,736 ක් ද ස්ත්‍රී ගොවි කාරකයින් 338 ක් ද වාර්තාවී ඇති අතර වැඩිම ගොවි කාරකයින් සංඛ්‍යාව වාර්තාවන්නේ දොම්පේ (395) ප්‍රාදේශීය ලේකම් කොට්ඨාසයෙන් වන අතර අඩුම ගොවි කාරකයින් සංඛ්‍යාව කැළණිය (8) ප්‍රාදේශීය ලේකම් කොට්ඨාසයෙන් වාර්තා වේ.

අක්කර 5-7 අතර බිම් ප්‍රමාණය පිළිබඳ අවධානය යොමු කිරීමේදි පුරුෂ ගොවි කාරකයින් 1,812 ක් ද ස්ත්‍රී ගොවි කාරකයින් 302 ක් ද වාර්තාවී ඇති අතර වැඩිම ගොවි කාරකයින් සංඛ්‍යාව වාර්තා වන්නේ දොම්පේ (406) ප්‍රාදේශීය ලේකම් කොට්ඨාසයෙන් වන අතර අඩුම ගොවි කාරකයින් කැළණිය (8) ප්‍රාදේශීය ලේකම් කොට්ඨාසයෙන් වාර්තා වේ. අක්කර 7-9 අතර බිම් ප්‍රමාණය පිළිබඳ අවධානය යොමු කිරීමේදි පුරුෂ ගොවි කාරකයින් 832 ක් ද ස්ත්‍රී ගොවි කාරකයින් 148 ක් ද වාර්තාවී ඇති අතර වැඩිම ගොවි කාරකයින් සංඛ්‍යාව වාර්තා වන්නේ දිවුලපිටිය (186) ප්‍රාදේශීය ලේකම් කොට්ඨාසයෙන් වන අතර අඩුම ගොවි කාරකයින් සංඛ්‍යාව කැළණිය (3) ප්‍රාදේශීය ලේකම් කොට්ඨාසයෙන් වාර්තා වේ. අක්කර 9-10 අතර බිම් ප්‍රමාණය පිළිබඳ අවධානය යොමු කිරීමේදි පුරුෂ ගොවි කාරකයින් 258 ක් ද ස්ත්‍රී ගොවි කාරකයින් 27 ක් ද වාර්තාවී ඇති අතර වැඩිම ගොවි කාරකයින් සංඛ්‍යාව වාර්තා වන්නේ දිවුලපිටිය හා දොම්පේ (57) ප්‍රාදේශීය ලේකම් කොට්ඨාස වලින් වාර්තා වන අතර අඩුම ගොවි කාරකයින් සංඛ්‍යාව මීගමුව (1) ප්‍රාදේශීය ලේකම් කොට්ඨාසයෙන් වාර්තා වේ.

අක්කර 10-15 අතර බිම් ප්‍රමාණය පිළිබඳ අවධානය යොමු කිරීමේදි පුරුෂ ගොවි කාරකයින් 808 ක් ද ස්ත්‍රී ගොවි කාරකයින් 110 ක් ද වාර්තාවී ඇති අතර වැඩිම ගොවි කාරකයින් සංඛ්‍යාව වාර්තා වන්නේ දොම්පේ (206) ප්‍රාදේශීය ලේකම් කොට්ඨාසයෙන් වන අතර අඩුම ගොවි කාරකයින් සංඛ්‍යාව කැළණිය (9) ප්‍රාදේශීය ලේකම් කොට්ඨාසයෙන් වාර්තා වේ.

අක්කර 15 ට වැඩි බිම් ප්‍රමාණය පිළිබඳ අවධානය යොමු කිරීමේදි පුරුෂ ගොවි කාරකයින් 503 ක් ද ස්ත්‍රී ගොවි කාරකයින් 76 ක් ද වාර්තාවී ඇති අතර වැඩිම ගොවි කාරකයින් සංඛ්‍යාව වාර්තා වන්නේ දොම්පේ (111) ප්‍රාදේශීය ලේකම් කොට්ඨාසයෙන් වන අතර අඩුම ගොවි කාරකයින් සංඛ්‍යාව කැළණිය (11) ප්‍රාදේශීය ලේකම් කොට්ඨාසයෙන් වාර්තා වේ.

රූප සටහන 06 - වගකීම් දරණ බිම් ප්‍රමාණය හා ස්ත්‍රී/ පුරුෂ භාවය අනුව ගොවි කාරකයින් - 2014

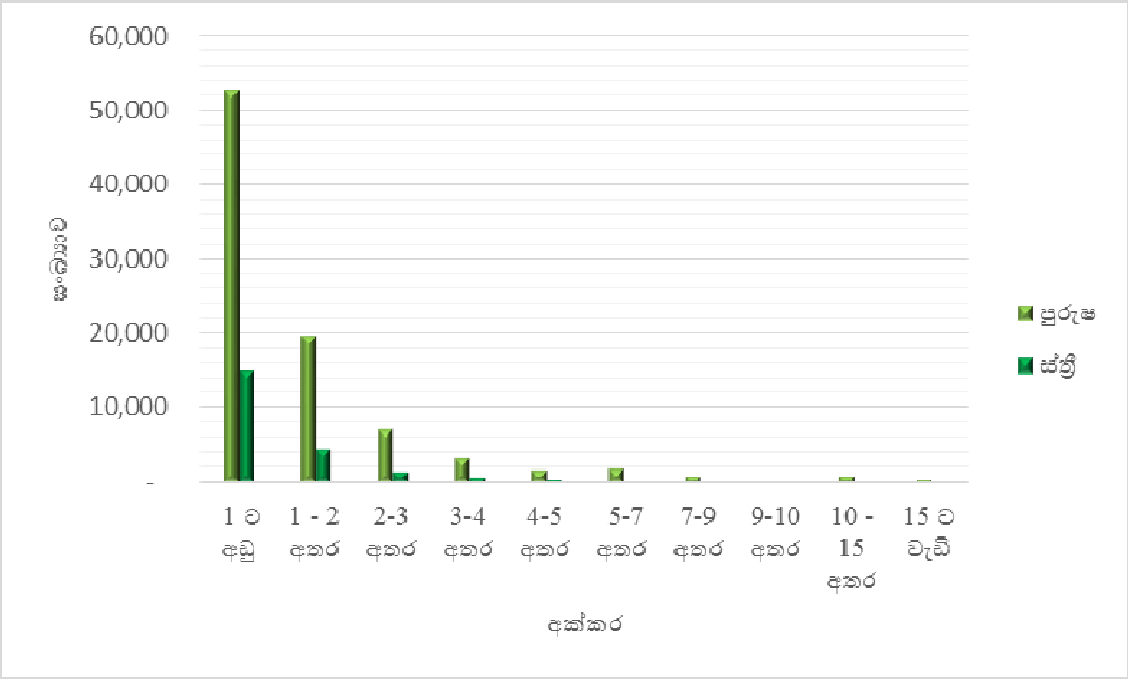

3.6 : ප්‍රාදේශීය ලේකම් කොට්ඨාස මට්ටමින් ගොවි කාරකයින් සංඛ්‍යාව සහ වගකීම් දරණ බිම් ප්‍රමාණය (අක්කර) - 2014

මේ යටතේදී ගම්පහ දිස්ත්‍රික්කයේ ගොවි කාණ්ඩයේ විශාලත්වය අනුව ගොවි කාරකයින් සංඛ්‍යාව බිම් ප්‍රමාණයේ ව්‍යාප්තිය පිළිබඳ විස්තර කරනු ලබයි.

වගු අංක 3.6 : ප්‍රාදේශීය ලේකම් කොට්ඨාස මට්ටමින් ගොවි කාරකයින් සංඛ්‍යාව සහ වගකීම් දරන බිම් ප්‍රමාණය (අක්කර)- 2014

ප්‍රා.ලේ.කොට්ඨාසය	ගොවිකාරකයින් සංඛ්‍යාව හා බිම් ප්‍රමාණය (අක්කර)													
	අක්කර 1 ට අඩු		අක්කර 1 - 2 අතර		අක්කර 2-3 අතර		අක්කර 3-4 අතර		අක්කර 4-5 අතර		අක්කර 5-6 අතර		අක්කර 6-7 අතර	
	සංඛ්‍යාව	බිම් ප්‍රමාණය	සංඛ්‍යාව	බිම් ප්‍රමාණය	සංඛ්‍යාව	බිම් ප්‍රමාණය	සංඛ්‍යාව	බිම් ප්‍රමාණය	සංඛ්‍යාව	බිම් ප්‍රමාණය	සංඛ්‍යාව	බිම් ප්‍රමාණය	සංඛ්‍යාව	බිම් ප්‍රමාණය
මීගමුව	1,085	400	150	176	47	103	17	55	12	49	13	69	5	30
කටාන	5,627	2,237	1,105	1,371	380	855	175	566	88	369	61	317	50	311
දිවුලපිටිය	9,879	4,780	3,555	4,520	1,331	3,050	609	2,013	372	1,596	216	1,143	148	929
මිරිගම	9,558	4,940	4,092	5,211	1,236	2,901	563	1,889	263	1,147	177	954	127	809
මිනුවන්ගොඩ	7,592	3,611	2,892	3,758	1,011	2,301	503	1,673	253	1,092	142	752	107	676
වත්තල	1,388	500	249	300	88	198	55	177	25	104	13	67	10	63
ජා ඇල	4,071	1,426	686	865	266	601	111	363	57	243	44	230	20	125
ගම්පහ	4,598	2,290	1,623	2,117	568	1,311	241	801	128	553	94	495	26	164
අත්තනගල්ල	6,858	3,512	2,879	3,761	1,018	2,399	474	1,588	252	1,099	130	699	88	560
දොම්පේ	9,084	4,459	4,203	5,475	1,588	3,697	718	2,398	395	1,703	251	1,336	155	981
මහර	4,403	2,136	1,844	2,392	608	1,397	304	1,013	160	686	97	516	66	414
කැළණිය	818	332	135	159	39	88	17	57	8	33	11	56	4	25
බියගම	2,460	1,140	758	965	265	607	115	378	61	267	40	214	19	118
එකතුව	**67,421**	**31,762**	**24,171**	**31,072**	**8,445**	**19,508**	**3,902**	**12,972**	**2,074**	**8,942**	**1,289**	**6,850**	**825**	**5,206**

ප්‍රා.ලේ.කොට්ඨාසය	ගොවිකාරකයින් සංඛ්‍යාව හා බිම් ප්‍රමාණය (අක්කර)														
	අක්කර 7-8 අතර		අක්කර 8-9 අතර		අක්කර 9-10 අතර		අක්කර 10-15 අතර		අක්කර 15-20 අතර		20 ට වැඩි		මුළු ගණන		
	සංඛ්‍යාව	බිම් ප්‍රමාණය	සංඛ්‍යාව	බිම් ප්‍රමාණය	සංඛ්‍යාව	බිම් ප්‍රමාණය	සංඛ්‍යාව	බිම් ප්‍රමාණය	සංඛ්‍යාව	බිම් ප්‍රමාණය	සංඛ්‍යාව	බිම් ප්‍රමාණය	සංඛ්‍යාව	බිම් ප්‍රමාණය	%
මීගමුව	3	22	3	25	1	9	14	164	13	217	2	49	1,365	1,370	0.9
කටාන	34	244	20	163	23	212	47	543	17	282	15	420	7,642	7,891	5.3
දිවුලපිටිය	103	754	83	689	57	529	158	1,854	58	973	49	1,362	16,618	24,193	16.2
මිරිගම	74	542	59	492	36	341	138	1,669	44	753	27	793	16,394	22,440	15.0
මිනුවන්ගොඩ	73	534	54	448	28	263	100	1,170	32	536	20	507	12,807	17,322	11.6
වත්තල	7	51	6	49	2	18	11	121	11	188	5	142	1,870	1,978	1.3
ජා ඇල	12	89	11	93	5	45	28	329	10	169	4	103	5,325	4,681	3.1
ගම්පහ	27	196	18	147	13	123	35	399	23	404	12	334	7,406	9,332	6.2
අත්තනගල්ල	70	514	53	444	27	252	84	989	32	552	32	858	11,997	17,227	11.5
දොම්පේ	95	694	76	632	57	530	206	2,450	70	1,208	41	1,159	16,939	26,722	17.9
මහර	38	279	36	296	25	232	59	694	26	455	9	234	7,675	10,745	7.2
කැළණිය	1	8	2	16	3	28	9	97	10	171	1	20	1,058	1,089	0.7
බියගම	15	108	7	58	8	74	29	355	7	122	9	234	3,793	4,642	3.1
එකතුව	**552**	**4,035**	**428**	**3,551**	**285**	**2,656**	**918**	**10,833**	**353**	**6,030**	**226**	**6,217**	**110,889**	**149,633**	**100**

සටහන : කෘෂිකාර්මික කටයුතු සඳහා තමා සතුව බිම් කැබැල්ලක් නොමැති ගොවි කාරකයින් මෙම වගුවට ඇතුලත් වී නැත.
උදා : එලිමහන් සත්ව පාලන කටයුතු සිදුකරන ගොවි කාරකයින් සහ වෙනත් පුද්ගලයන්ගේ බිම් කැබලිවල සත්ව පාලන කටයුතු සිදුකරන ගොවි කාරකයින් ආදියයි.

ගම්පහ දිස්ත්‍රික්කයේ මුළු ගොවි කාරකයින් සංඛ්‍යාව 110,889 ක් හා මුළු බිම් ප්‍රමාණය අක්කර 149,663 ක් වේ. එම දිස්ත්‍රික්කයේ අක්කර 1 ට අඩු ගොවි කාරකයින් සංඛ්‍යාව 67,421 ක් වන අතර මුළු බිම් ප්‍රමාණය අක්කර 31,762 ක් වේ. අක්කර 1-2 අතර ගොවි කාරකයින් 24,171 ක් වාර්තා වන අතර බිම් ප්‍රමාණය අක්කර 31,072 කි. අක්කර 2-3 අතර ගොවි කාරකයින් සංඛ්‍යාව 8,445 ක් හා බිම් ප්‍රමාණය අක්කර 19,508 කි. අක්කර 3-4 අතර ගොවි කාරකයින් සංඛ්‍යාව 3,902 ක් හා බිම් ප්‍රමාණය 12,972 ක් වේ. අක්කර 4-5 අතර වාර්තා වන ගොවි කාරකයින් සංඛ්‍යාව 2,074 ක් හා බිම් ප්‍රමාණය අක්කර 8,942 ක් වේ. අක්කර 5-6 අතර ගොවි කාරකයින් 1,289 ක් හා බිම් ප්‍රමාණය අක්කර 6,850 ක් ලෙස වාර්තා වේ. අක්කර 6-7 අතර ගොවි කාරකයින් 825 ක් හා බිම් ප්‍රමාණය අක්කර 5,206 ක් වාර්තා වේ. අක්කර 7-8 අතර වාර්තා වන ගොවි කාරකයින් සංඛ්‍යාව 552 ක් වන අතර බිම් ප්‍රමාණය

අක්කර 4,035 කි. අක්කර 8-9 අතර ගොවි කාරකයින් සංඛ්‍යාව 428 ක් හා බිම් ප්‍රමාණය අක්කර 3,551 ක් වේ. අක්කර 9-10 අතර වාර්තා වන ගොවි කාරකයින් සංඛ්‍යාව 285 ක් හා බිම් ප්‍රමාණය අක්කර 2,656 ක් වේ. අක්කර 10-15 අතර ගොවි කාරකයින් 918 ක් හා බිම් ප්‍රමාණය අක්කර 10,883 ක් වාර්තා වේ. අක්කර 15-20 අතර ගොවි කාරකයින් 353 ක් හා බිම් ප්‍රමාණය අක්කර 6,030 ක් වාර්තා වේ. අක්කර 20 ට වැඩි ගොවි කාරකයින් සංඛ්‍යාව 226 ක් හා බිම් ප්‍රමාණය අක්කර 6,217 ක් වාර්තා වේ.

දිස්ත්‍රික්කය තුළ අක්කර 01ට අඩු බිම් ප්‍රමාණය යටතේ වැඩිම ගොවි කාරකයින් සංඛ්‍යාවක් (9,875) දිවුලපිටිය ප්‍රාදේශිය ලේකම් කොට්ඨාසයෙන් ද වැඩිම බිම් ප්‍රමාණයක් (අක්කර 4,940) මීරිගම ප්‍රාදේශිය ලේකම් කොට්ඨාසයෙන් ද වාර්තා වේ. එය අක්කර 01 ට අඩු මුළු බිම් ප්‍රමාණයේ ප්‍රතිශතයක් ලෙස 15.5% ක් වේ. දිස්ත්‍රික්කය තුළ අක්කර 01ට අඩු බිම් ප්‍රමාණය යටතේ අඩුම ගොවි කාරකයින් සංඛ්‍යාව (818) හා අඩුම බිම් ප්‍රමාණයක් (අක්කර 332) වාර්තා වන්නේ කැළණිය ප්‍රාදේශිය ලේකම් කොට්ඨාසයෙන් වන අතර එය අක්කර 1 ට අඩු මුළු බිම් ප්‍රමාණයේ ප්‍රතිශතයක් ලෙස 1.0% ක් වේ.

දිස්ත්‍රික්කය තුළ අක්කර 1 - 2 අතර වැඩිම ගොවි කාරකයින් සංඛ්‍යාවක් (4.203) ක් හා බිම් ප්‍රමාණයක් (අක්කර 5,475) වාර්තා වන්නේ දොම්පේ ප්‍රාදේශිය ලේකම් කොට්ඨාසයෙනි. එය අක්කර 1 - 2 අතර මුළු බිම් ප්‍රමාණයේ ප්‍රතිශතයක් ලෙස 17.6% ක් වේ. දිස්ත්‍රික්කය තුළ අක්කර 1 - 2 අතර අඩුම ගොවි කාරකයින් සංඛ්‍යාවක් (135) හා අඩුම බිම් ප්‍රමාණයක් (අක්කර 159) වාර්තා වන්නේ කැළණිය ප්‍රාදේශිය ලේකම් කොට්ඨාසයෙන් වන අතර එය අක්කර 1 - 2 අතර මුළු බිම් ප්‍රමාණයේ ප්‍රතිශතයක් ලෙස 0.5% ක් වේ.

දිස්ත්‍රික්කය තුළ අක්කර 2 - 3 අතර වැඩිම ගොවි කාරකයින් සංඛ්‍යාවක් (1,588) හා වැඩිම බිම් ප්‍රමාණයක් (අක්කර 3,697) වාර්තා වන්නේ දොම්පේ ප්‍රාදේශිය ලේකම් කොට්ඨාසයෙනි. එය අක්කර 2 - 3 අතර මුළු බිම් ප්‍රමාණයේ ප්‍රතිශතයක් ලෙස 19.0% ක් වේ. දිස්ත්‍රික්කය තුළ අක්කර 2 - 3 අතර අඩුම ගොවි කාරකයින් සංඛ්‍යාවක් (39) හා අඩුම බිම් ප්‍රමාණයක් (අක්කර 88) වාර්තා වන්නේ කැළණිය ප්‍රාදේශිය ලේකම් කොට්ඨාසයෙන් වන අතර එය අක්කර 2 - 3 අතර මුළු බිම් ප්‍රමාණයේ ප්‍රතිශතයක් ලෙස 0.4% ක් වේ.

දිස්ත්‍රික්කය තුළ අක්කර 3 - 4 අතර වැඩිම ගොවි කාරකයින් සංඛ්‍යාවක් (718) හා වැඩිම බිම් ප්‍රමාණයක් (අක්කර 2,398) වාර්තා වන්නේ දොම්පේ ප්‍රාදේශිය ලේකම් කොට්ඨාසයෙනි. එය අක්කර 3 - 4 අතර මුළු බිම් ප්‍රමාණයේ ප්‍රතිශතයක් ලෙස 18.5% ක් වේ. දිස්ත්‍රික්කය තුළ අක්කර 3 - 4 අතර අඩුම ගොවි කාරකයින් සංඛ්‍යාවක් (17) හා බිම් ප්‍රමාණයක් (අක්කර 55) වාර්තා වන්නේ මීගමුව ප්‍රාදේශිය ලේකම් කොට්ඨාසයෙන් වන අතර එය අක්කර 3 - 4 අතර මුළු බිම් ප්‍රමාණයේ ප්‍රතිශතයක් ලෙස 0.4% ක් වේ.

දිස්ත්‍රික්කය තුළ අක්කර 4 - 5 අතර වැඩිම ගොවි කාරකයින් සංඛ්‍යාවක් (395) හා වැඩිම බිම් ප්‍රමාණයක් (අක්කර 1,703) වාර්තා වන්නේ දොම්පේ ප්‍රාදේශිය ලේකම් කොට්ඨාසයෙනි. එය අක්කර 4 - 5 අතර මුළු බිම් ප්‍රමාණයේ ප්‍රතිශතයක් ලෙස 19.0% ක් වේ. දිස්ත්‍රික්කය තුළ අක්කර 4 - 5 අතර අඩුම ගොවි කාරකයින් සංඛ්‍යාවක් (8) හා අඩුම බිම් ප්‍රමාණයක් (අක්කර 33) වාර්තා වන්නේ කැළණිය ප්‍රාදේශිය ලේකම් කොට්ඨාසයෙන් වන අතර එය ප්‍රතිශතයක් ලෙස 0.4% ක් වේ.

5 - 6 අතර වැඩිම ගොවි කාරකයින් සංඛ්‍යාවක් (251) හා වැඩිම බිම් ප්‍රමාණයක් (අක්කර 1,336) වාර්තා වන්නේ දොම්පේ ප්‍රාදේශිය ලේකම් කොට්ඨාසයෙනි. එය අක්කර 5 - 6 අතර මුළු බිම් ප්‍රමාණයේ ප්‍රතිශතයක් ලෙස 19.5% ක් වේ. දිස්ත්‍රික්කය තුළ අක්කර 5 - 6 අතර අඩුම ගොවි කාරකයින් සංඛ්‍යාවක් (11) හා අඩුම බිම් ප්‍රමාණයක් (අක්කර 56) වාර්තා වන්නේ කැළණිය ප්‍රාදේශිය

ලේකම් කොට්ඨාසයෙන් වන අතර එය අක්කර 5 - 6 අතර මුළු බිම් ප්‍රමාණයේ ප්‍රතිශතයක් ලෙස 0.8% ක් වේ.

අක්කර 6 - 7 අතර වැඩිම ගොවි කාරකයින් සංඛ්‍යාවක් (155) හා වැඩිම බිම් ප්‍රමාණයක් (අක්කර 981) වාර්තා වන්නේ දොම්පේ ප්‍රාදේශිය ලේකම් කොට්ඨාසයෙනි. එය අක්කර 6 - 7 අතර මුළු බිම් ප්‍රමාණයේ ප්‍රතිශතයක් ලෙස 18.8% ක් වේ. දිස්ත්‍රික්කය තුළ අක්කර 6 - 7 අතර අඩුම ගොවි කාරකයින් සංඛ්‍යාව (4) හා අඩුම බිම් ප්‍රමාණයක් (අක්කර 25) වාර්තා වන්නේ කැළණිය ප්‍රාදේශිය ලේකම් කොට්ඨාසයෙන් වන අතර එය ප්‍රතිශතයක් ලෙස 0.5% ක් වේ.

එමෙන්ම අක්කර 7 - 8 අතර වැඩිම ගොවි කාරකයින් සංඛ්‍යාව (103) හා වැඩිම බිම් ප්‍රමාණයක් (අක්කර 754) වාර්තා වන්නේ දිවුලපිටිය ප්‍රාදේශිය ලේකම් කොට්ඨාසයෙනි. එය අක්කර 7 - 8 අතර මුළු බිම් ප්‍රමාණයේ ප්‍රතිශතයක් ලෙස 18.7% ක් වේ. දිස්ත්‍රික්කය තුළ අක්කර 7 - 8 අතර අඩුම ගොවි කාරකයින් සංඛ්‍යාව (1) හා අඩුම බිම් ප්‍රමාණයක් (අක්කර 8) වාර්තා වන්නේ කැළණිය ප්‍රාදේශිය ලේකම් කොට්ඨාසයෙන් වන අතර එය ප්‍රතිශතයක් ලෙස 0.2% ක් වේ.

8 - 9 අතර වැඩිම ගොවි කාරකයින් සංඛ්‍යාවක් (83) හා වැඩිම බිම් ප්‍රමාණයක් (අක්කර 689) වාර්තා වන්නේ දිවුලපිටිය ප්‍රාදේශිය ලේකම් කොට්ඨාසයෙනි. එය අක්කර 8 - 9 අතර මුළු බිම් ප්‍රමාණයේ ප්‍රතිශතයක් ලෙස 19.4% ක් වේ. දිස්ත්‍රික්කය තුළ අක්කර 8 - 9 අතර අඩුම ගොවි කාරකයින් සංඛ්‍යාව (2) හා අඩුම බිම් ප්‍රමාණයක් (අක්කර 16) වාර්තා වන්නේ කැළණිය ප්‍රාදේශිය ලේකම් කොට්ඨාසයෙන් වන අතර එය ප්‍රතිශතයක් ලෙස 0.5% ක් වේ.

9 - 10 අතර වැඩිම ගොවි කාරකයින් සංඛ්‍යාවක් (57) හා වැඩිම බිම් ප්‍රමාණයක් (අක්කර 530) වාර්තා වන්නේ දොම්පේ ප්‍රාදේශිය ලේකම් කොට්ඨාසයෙනි. එය අක්කර 9 - 10 අතර මුළු බිම් ප්‍රමාණයේ ප්‍රතිශතයක් ලෙස 20.0% ක් වේ. දිස්ත්‍රික්කය තුළ අක්කර 9 - 10 අතර අඩුම ගොවි කාරකයින් සංඛ්‍යාව (1) හා අඩුම බිම් ප්‍රමාණයක් (අක්කර 9) වාර්තා වන්නේ මීගමුව ප්‍රාදේශිය ලේකම් කොට්ඨාසයෙන් වන අතර එය ප්‍රතිශතයක් ලෙස 0.4% ක් වේ.

අක්කර 10 - 15 අතර බිම් ප්‍රමාණය සැලකිල්ලට ගතහොත් වැඩිම ගොවි කාරකයින් සංඛ්‍යාව (206) හා වැඩිම බිම් ප්‍රමාණයක් (අක්කර 2,450) වාර්තා වන්නේ දොම්පේ ප්‍රාදේශිය ලේකම් කොට්ඨාසයෙනි. එය අක්කර 10 - 15 අතර මුළු බිම් ප්‍රමාණයේ ප්‍රතිශතයක් ලෙස 22.6% ක් වේ. දිස්ත්‍රික්කය තුළ අක්කර 10 - 15 අතර අඩුම ගොවි කාරකයින් සංඛ්‍යාව (9) හා අඩුම බිම් ප්‍රමාණයක් (අක්කර 97) වාර්තා වන්නේ කැළණිය ප්‍රාදේශිය ලේකම් කොට්ඨාසයෙන් වන අතර එය අක්කර 10 - 15 අතර මුළු බිම් ප්‍රමාණයේ ප්‍රතිශතයක් ලෙස 0.9% ක් වේ.

15 - 20 අතර වැඩිම ගොවි කාරකයින් සංඛ්‍යාව (70) හා වැඩිම බිම් ප්‍රමාණයක් (අක්කර 1,208) දොම්පේ ප්‍රාදේශිය ලේකම් කොට්ඨාසයේ වාර්තා වී ඇත. එය මුළු බිම් ප්‍රමාණයේ ප්‍රතිශතයක් ලෙස 20.0% ක් වේ. එමෙන්ම අක්කර 15 - 20 අතර අඩුම ගොවි කාරකයින් සංඛ්‍යාව (7) හා අඩුම බිම් ප්‍රමාණයක් (අක්කර 122) වාර්තා වන්නේ බියගම ප්‍රාදේශිය ලේකම් කොට්ඨාසයෙන් වන අතර එය අක්කර 10 - 15 අතර මුළු බිම් ප්‍රමාණයේ ප්‍රතිශතයක් ලෙස 2.0% ක් වේ.

අක්කර 20 හා ඊට වැඩි බිම් ප්‍රමාණයක් හිමි වැඩිම ගොවි කාරකයින් සංඛ්‍යාවක් (49) හා වැඩිම බිම් ප්‍රමාණයක් (අක්කර 1,362) වාර්තා වන්නේ දිවුලපිටිය 21.9.4% ක් වේ. දිස්ත්‍රික්කය තුළ අක්කර 20 හා ඊට වැඩි බිම් ප්‍රමාණයක් හිමි අඩුම ගොවි කාරකයින් සංඛ්‍යාව (1) හා අඩුම බිම් ප්‍රමාණයක් (අක්කර 20) වාර්තා වන්නේ කැළණිය ප්‍රාදේශිය ලේකම් කොට්ඨාසයෙන් වන අතර එය අක්කර 10 - 15 අතර මුළු බිම් ප්‍රමාණයේ ප්‍රතිශතයක් ලෙස 0.3% ක් වේ.

සමස්තයක් ලෙස ගත් විට ගම්පහ දිස්ත්‍රික්කයේ මුළු බිම් ප්‍රමාණයෙන් වැඩිම බිම් ප්‍රමාණයක් (අක්කර 26,722) වාර්තා වන්නේ දොම්පේ ප්‍රාදේශිය ලේකම් කොට්ඨාසයෙනි. එය මුළු බිම් ප්‍රමාණයේ ප්‍රතිශතයක් ලෙස 17.9% කි. අඩුම බිම් ප්‍රමාණයක් (අක්කර 1,089) වාර්තා වන්නේ කැළණිය ප්‍රාදේශිය ලේකම් කොට්ඨාසයෙනි. එය මුළු බිම් ප්‍රමාණයේ ප්‍රතිශතයක් ලෙස 0.7% කි.

3.7. ප්‍රාදේශීය ලේකම් කොට්ඨාස මට්ටමින් කාරක තත්ත්වය අනුව ගොවි කාරකයින් සංඛ්‍යාව හා බිම් ප්‍රමාණය (අක්කර) - 2014

මේ යටතේදී ගම්පහ දිස්ත්‍රික්කයේ ගොවි කාරකයාගේ කාරක තත්ත්වය අනුව ගොවි කාරකයින් සංඛ්‍යාව බිම් කැබලි සංඛ්‍යාව හා බිම් ප්‍රමාණයේ ව්‍යාප්තිය පිළිබඳ විස්තර කරනු ලබයි.

අංක 3.7 : ප්‍රාදේශීය ලේකම් කොට්ඨාස මට්ටමින් කාරක තත්ත්වය අනුව ගොවි කාරකයින් සංඛ්‍යාව හා බිම් ප්‍රමාණය - 2014

ප්‍රා.ලේ.කොට්ඨාසය	තමාගේ ම		ආයතනයක් වෙනුවෙන්		පුද්ගලික අය වෙනුවෙන්		වෙනත් අය සමග හවුලේ		මුළු ගණන	
	සංඛ්‍යාව	බිම් ප්‍රමාණය (අක්කර)	සංඛ්‍යාව	බිම් ප්‍රමාණය (අක්කර)	සංඛ්‍යාව	බිම් ප්‍රමාණය (අක්කර)	සංඛ්‍යාව	බිම් ප්‍රමාණය (අක්කර)	සංඛ්‍යාව	බිම් ප්‍රමාණය (අක්කර)
මීගමුව	1,254	1,193	32	34	63	120	6	22	1,355	1,370
කටාන	7,360	7,305	102	182	110	324	50	81	7,622	7,891
දිවුලපිටිය	16,251	23,486	101	177	176	398	68	132	16,596	24,193
මීරිගම	15,990	21,569	82	222	128	397	149	253	16,349	22,440
මිනුවන්ගොඩ	12,406	16,701	80	121	152	298	118	202	12,756	17,322
වත්තල	1,736	1,687	25	36	88	228	11	27	1,860	1,978
ජා ඇල	5,108	4,283	45	79	105	280	23	40	5,281	4,681
ගම්පහ	7,130	8,703	49	127	106	310	57	193	7,342	9,332
අත්තනගල්ල	11,693	16,592	40	92	159	421	65	122	11,957	17,227
දොම්පේ	16,335	25,460	96	293	199	472	239	497	16,869	26,722
මහර	7,474	10,317	31	70	80	226	59	131	7,644	10,745
කැළණිය	925	788	17	44	107	246	6	11	1,055	1,089
බියගම	3,635	4,222	36	79	89	315	14	26	3,774	4,642
එකතුව	**107,297**	**142,305**	**736**	**1,556**	**1,562**	**4,035**	**865**	**1,737**	**110,460**	**149,633**

සටහන : දිස්ත්‍රික්කය තුළ වාර්තාවී ඇති උප ගොවි කාරකයින් සංඛ්‍යාව මීට ඇතුලත් වී නොමැත.

ගම්පහ දිස්ත්‍රික්කයේ වගකීම දරන කාරක තත්ත්වය අනුව 110,460 ක ගොවි කාරකයින් සංඛ්‍යාවක් වාර්තා වන අතර බිම් ප්‍රමාණය අක්කර 149,633 කි. ගම්පහ දිස්ත්‍රික්කයේ තමාගේම වැඩ කරන මුලු ගොවි කාරකයින් සංඛ්‍යාව 107,297 ක් වන අතර එම මුලු බිම් ප්‍රමාණය අක්කර 142,305 ක් වේ. එම දිස්ත්‍රික්කයේ ආයතන වෙනුවෙන් වැඩ කරන ගොවිකාරකයින් සංඛ්‍යාව 736 ක් ලෙස වාර්තා වන අතර එම බිම් ප්‍රමාණය අක්කර 1,556 කි. පුද්ගලික අය වෙනුවෙන් වැඩ කරන ගොවි කාරකයින් සංඛ්‍යාව 1,562 ක් හා බිම් ප්‍රමාණය අක්කර 4,035 ක් ලෙස වාර්තා වේ. හවුලේ වැඩ කරන ගොවි කාරකයින් සංඛ්‍යාව 865 ක් හා බිම් ප්‍රමාණය අක්කර 1,737 ක් ලෙස වාර්තා වේ.

දිස්ත්‍රික්කය තුළ තමාගේම වැඩ කරන වැඩිම ගොවි කාරකයින් සංඛ්‍යාව (16,335) හා වැඩිම බිම් ප්‍රමාණය (අක්කර 25,460) වාර්තා වන්නේ දොම්පේ ප්‍රාදේශිය ලේකම් කොට්ඨාසයෙනි. එය තමාගේම වැඩ කරන මුලු බිම් ප්‍රමාණයේ ප්‍රතිශතයක් ලෙස 17.9% ක් වේ. දිස්ත්‍රික්කය තුළ තමාගේම වැඩ කරන අඩුම ගොවි කාරකයින් සංඛ්‍යාවක් (925) හා අඩුම බිම් ප්‍රමාණයක් (අක්කර 788) කැළණිය ප්‍රාදේශිය ලේකම් කොට්ඨාසයෙන් වාර්තා වේ.

දිස්ත්‍රික්කය තුළ ආයතන වෙනුවෙන් වැඩ කරන වැඩිම ගොවි කාරකයින් සංඛ්‍යාව (102) වාර්තා වන්නේ කටාන ප්‍රාදේශිය ලේකම් කොට්ඨාසයෙනි. දිස්ත්‍රික්කය තුළ ආයතන වෙනුවෙන් වැඩ කරන මුලු බිම් ප්‍රමාණයෙන් වැඩිම බිම් ප්‍රමාණයක් (අක්කර 293) වාර්තා වන්නේ දොම්පේ ප්‍රාදේශිය ලේකම් කොට්ඨාසයෙනි. එය ආයතන වෙනුවෙන් වැඩ කරන මුලු බිම් ප්‍රමාණයේ ප්‍රතිශතයක් ලෙස 18.8% ක් වේ. දිස්ත්‍රික්කය තුළ ආයතන වෙනුවෙන් වැඩ කරන අඩුම ගොවි කාරකයින් සංඛ්‍යාව (17) වාර්තා වන්නේ කැළණිය ප්‍රාදේශිය ලේකම් කොට්ඨාසයෙන් වන අතර අඩුම බිම් ප්‍රමාණය (අක්කර

34) වාර්තා වන්නේ මීගමුව ප්‍රාදේශිය ලේකම් කොට්ඨාසයෙනි. එය මුලු බිම් ප්‍රමාණයේ ප්‍රතිශතයක් ලෙස 2.2% ක් වේ.

දිස්ත්‍රික්කය තුළ පුද්ගලික අය වෙනුවෙන් වැඩ කරන වැඩිම ගොවි කාරකයින් සංඛ්‍යාවක් (199) දොම්පේ ප්‍රාදේශිය ලේකම් කොට්ඨාසයෙන් වාර්තාවන අතර වැඩිම බිම් ප්‍රමාණයක් (අක්කර 472) වාර්තා වන්නේ ද දොම්පේ ප්‍රාදේශිය ලේකම් කොට්ඨාසයෙනි. එය පුද්ගලික අය වෙනුවෙන් වැඩ කරන මුලු බිම් ප්‍රමාණයේ ප්‍රතිශතයක් ලෙස 11.7% ක් වේ. දිස්ත්‍රික්කය තුළ පුද්ගලික අය වෙනුවෙන් වැඩ කරන අඩුම ගොවි කාරකයින් සංඛ්‍යාව (63) හා අඩුම බිම් ප්‍රමාණය (අක්කර 120) වාර්තා වන්නේ මීගමුව ප්‍රාදේශිය ලේකම් කොට්ඨාසයෙනි. එය මුලු බිම් ප්‍රමාණයේ ප්‍රතිශතයක් ලෙස 3.0% ක් වේ.

දිස්ත්‍රික්කය තුළ වෙනත් අය සමඟ හවුලේ වැඩ කරන වැඩිම ගොවි කාරකයින් සංඛ්‍යාවක් (239) හා වැඩිම බිම් ප්‍රමාණයක් (අක්කර 497) වාර්තා වන්නේ දොම්පේ ප්‍රාදේශිය ලේකම් කොට්ඨාසයෙනි. එය වෙනත් අය සමඟ හවුලේ වැඩ කරන මුලු බිම් ප්‍රමාණයේ ප්‍රතිශතයක් ලෙස 28.6% ක් වේ. දිස්ත්‍රික්කය තුළ වෙනත් අය සමඟ හවුලේ වැඩ කරන අඩුම ගොවි කාරකයින් සංඛ්‍යාව (6) වාර්තා වන්නේ මීගමුව හා කැළණිය ප්‍රාදේශිය ලේකම් කොට්ඨාසවලින් වන අතර අඩුම බිම් ප්‍රමාණය (අක්කර 11) වාර්තා වන්නේ කැළණිය ප්‍රාදේශිය ලේකම් කොට්ඨාසයෙනි. එය මුලු බිම් ප්‍රමාණයේ ප්‍රතිශතයක් ලෙස 0.6% ක් වේ.

සමස්තයක් ලෙස ගත් විට ගම්පහ දිස්ත්‍රික්කයේ ගොවි කාණ්ඩයට අදාළ ගොවි කාරකයාගේ කාරක තත්ත්වය අනුව වැඩිම ගොවි කාරකයින් සංඛ්‍යාවක් හා වැඩිම බිම් ප්‍රමාණයක් වාර්තා වන්නේ තමාගේම වැඩ කරන අංශයෙනි. ගම්පහ දිස්ත්‍රික්කයේ ගොවි කාණ්ඩයට අදාළ ගොවි කාරකයාගේ කාරක තත්ත්වය අනුව අඩුම ගොවි කාරකයින් සංඛ්‍යාවක් හා අඩුම බිම් ප්‍රමාණයක් වාර්තා වන්නේ ආයතනයක් වෙනුවෙන් වැඩ කරන අංශයෙනි.

රූප සටහන 07 - කාරක තත්ත්වය අනුව ගොවි කාරකයින් - 2014

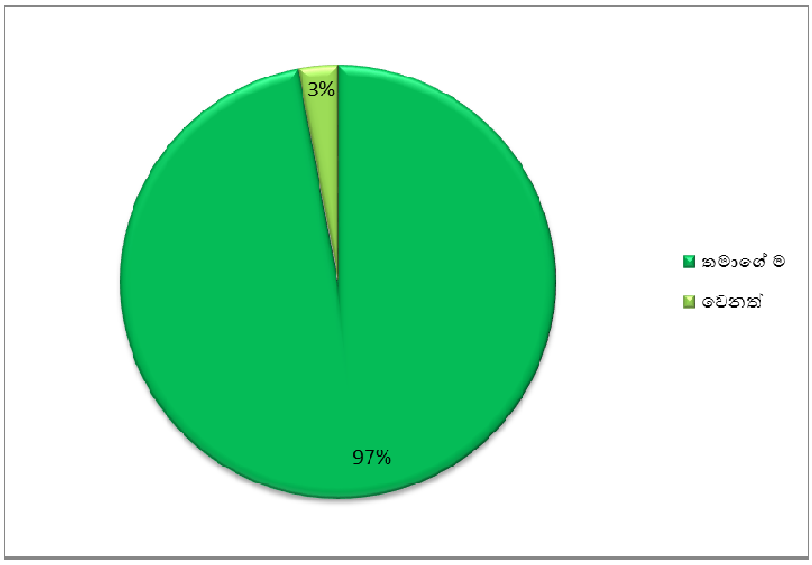

* මෙම රූප සටහනෙහි වෙනත් යටතේ ආයතනයක් වෙනුවෙන්, පුද්ගලික අය වෙනුවෙන්, වෙනත් අය සමඟ හවුලේ යන තුනෙහිම එකතුව දැක්වේ.

3.8 : බිම් කැබැල්ලේ විශාලත්වය සහ කාරක තත්ත්වය අනුව ගොවි කාරකයින් සංඛ්‍යාව හා වගකීම දරන බිම් ප්‍රමාණය (අක්කර) - 2014

ගම්පහ දිස්ත්‍රික්කය තුළ වාර්තා වී ඇති ගොවි කාරකයින් සංඛ්‍යාව හා බිම් ප්‍රමාණය කාරකයාගේ කාරක තත්ත්වය හා බිම් කැබැල්ලේ විශාලත්වය අනුව විස්තර කරනු ලබයි මෙහිදී කාරකතත්වය තමාගේම, ආයතනයක් වෙනුවෙන්, පුද්ගලික අය වෙනුවෙන් හා වෙනත් අය සමග හවුලේ වැඩ කරන වශයෙන් කොටස් හතරකට බෙදා ගණනය කර ඇත.

වගු අංක 3.8 : බිම් කැබැල්ලේ විශාලත්වය සහ කාරක තත්ත්වය අනුව ගොවි කාරකයින් සංඛ්‍යාව හා වගකීම දරන බිම් ප්‍රමාණය (අක්කර)- 2014

බිම් කැබැල්ලේ විශාලත්වය	තමාගේ ම		ආයතනයක් වෙනුවෙන්		පුද්ගලික අය වෙනුවෙන්		වෙනත් අය සමග හවුලේ		මුළු ගණන	
	සංඛ්‍යාව	බිම් ප්‍රමාණය (අක්කර)	සංඛ්‍යාව	බිම් ප්‍රමාණය (අක්කර)	සංඛ්‍යාව	බිම් ප්‍රමාණය (අක්කර)	සංඛ්‍යාව	බිම් ප්‍රමාණය (අක්කර)	සංඛ්‍යාව	බිම් ප්‍රමාණය (අක්කර)
අක්කර 1/4 ට අඩු	4,141	562	33	4	11	2	41	5	4,226	574
අක්කර 1/4 - 1/2 අතර	29,735	10,208	164	53	243	81	141	49	30,283	10,391
අක්කර 1/2- 1 අතර	31,819	20,221	166	104	300	190	215	141	32,500	20,655
අක්කර 1 - 2 අතර	23,398	30,109	156	187	377	477	213	283	24,144	31,055
අක්කර 2 - 3 අතර	8,054	18,637	64	141	220	491	97	222	8,435	19,491
අක්කර 3 - 4 අතර	3,702	12,322	41	132	116	376	46	155	3,905	12,984
අක්කර 4 - 5 අතර	1,937	8,362	23	96	85	362	32	138	2,077	8,958
අක්කර 5 - 7 අතර	1,196	6,365	18	94	59	306	20	107	1,293	6,872
අක්කර 7- 10 අතර	1,948	14,415	37	282	77	545	36	265	2,098	15,507
අක්කර 10 - 20 අතර	1,161	15,379	33	439	59	823	20	255	1,273	16,897
අක්කර 20 ට වැඩි	206	5,724	1	23	15	383	4	117	226	6,248
එකතුව	**107,297**	**142,305**	**736**	**1,556**	**1,562**	**4,035**	**865**	**1,737**	**110,460**	**149,633**

සටහන : දිස්ත්‍රික්කය තුළ වාර්තාවී ඇති උප ගොවි කාරකයින් සංඛ්‍යාව මීට ඇතුලත් වී නොමැත.

දිස්ත්‍රික්කයේ වාර්තාවී ඇති මුළු ගොවි කාරකයින් සංඛ්‍යාව 110,460 ක් වන අතර වගකීම දරන බිම් ප්‍රමාණය අක්කර 149,633 ක් වේ.

ගම්පහ දිස්ත්‍රික්කය තුළ තමාගේම කාරක තත්ත්වය යටතේ ගොවි කාරකයින් 107,297 ක් සිටින අතර ඔවුන් වගකීම දරන බිම් ප්‍රමාණය අක්කර 142,305 කි. තමාගේම කාරක තත්ත්වය යටතේ වැඩිම ගොවි කාරකයින් සංඛ්‍යාව (31,819) වාර්තා වන්නේ අක්කර ½ - 1 අතර බිම් ප්‍රමාණය යටතේය. වැඩිම බිම් ප්‍රමාණය ද (අක්කර 30,109) වාර්තා වී ඇත්තේ අක්කර 1-2 යටතේය.

ආයතනයක් වෙනුවෙන් කාරක තත්ත්වය දරන ගොවි කාරකයින් සංඛ්‍යාව 736 ක් වන අතර ඒ යටතේ වාර්තාවී ඇති බිම් ප්‍රමාණය අක්කර 1,556 ක් වේ. මෙම කාණ්ඩයේ, බිම් ප්‍රමාණය අක්කර ½ - 1 අතර වැඩිම ගොවි කාරකයින් සංඛ්‍යාව (166) වාර්තාවී ඇති අතර වැඩිම බිම් ප්‍රමාණය (අක්කර 439) වාර්තා වන්නේ අක්කර 10-20 යටතේය.

පුද්ගලික අය වෙනුවෙන් කාරක තත්ත්වය දරන ගොවි කාරකයින් සංඛ්‍යාව 1,552 ක් ලෙස වාර්තාවී ඇති අතර මේ යටතේ වාර්තාවී ඇති බිම් ප්‍රමාණය අක්කර 4,035 ක් වේ. එසේම මෙම කාණ්ඩය යටතේ වැඩිම ගොවි කාරකයින් සංඛ්‍යාව (377) බිම් ප්‍රමාණය අක්කර 1-2 අතර වාර්තා වී ඇති අතර වැඩිම බිම් ප්‍රමාණය (අක්කර 823) අක්කර10-20 අතර බිම් ප්‍රමාණය යටතේ වාර්තාවී ඇත.

වෙනත් අය සමග හවුලේ කාරක තත්ත්වය දරන ගොවි කාරකයින් 865 ක් වාර්තාවී ඇති අතර මේ යටතේ වගකීම දරණ බිම් ප්‍රමාණය අක්කර 1,737 ක් වේ. එයින් වැඩිම ගොවි කාරකයින් සංඛ්‍යාව (215) බිම් ප්‍රමාණය අක්කර ½ - 1 අතර වාර්තාවී ඇති අතර වැඩිම බිම් ප්‍රමාණය (අක්කර 283) ද අක්කර 1 - 2 අතර වාර්තාවී ඇත.

3.9 : ප්‍රාදේශීය ලේකම් කොට්ඨාස මට්ටමින් ස්ත්‍රී/ පුරුෂ භාවය අනුව කෘෂිකාර්මික කටයුතුවල නිරත ගොවි කාරකයින් සංඛ්‍යාව - 2014

මේ යටතේ ගම්පහ දිස්ත්‍රික්කයේ පර්චස් 40 ට වැඩි හෝ කෘෂි නිෂ්පාදනයෙන් වැඩි කොටසක් අලෙවිය සඳහා යොදා ගන්නා ගොවි කාරකයින් නිරත කෘෂිකාර්මික කටයුත්ත ඔවුන්ගේ ස්ත්‍රී පුරුෂ භාවය අනුව ප්‍රාදේශීය ලේකම් කොට්ඨාස පදනම් කර ගනිමින් විස්තර කරනු ලබයි.

වගු අංක 3.9 : ප්‍රාදේශීය ලේකම් කොට්ඨාස මට්ටමින් ස්ත්‍රී/ පුරුෂ භාවය අනුව කෘෂිකාර්මික කටයුතුවල නිරත ගොවි කාරකයින් සංඛ්‍යාව - 2014

ප්‍රා.ලේ.කොට්ඨාසය	කෘෂිකාර්මික කටයුතුවල නිරත වූ ගොවිකාරකයින් සංඛ්‍යාව																				
	වී වගාව			තේ වගාව			රබර් වගාව			පොල් වගාව			වෙනත් ස්ථිර බෝග වගාව			වෙනත් කාලීන බෝග වගාව			ගව පාලනය		
	කාරකයින් සංඛ්‍යාව	පුරුෂ	ස්ත්‍රී	කාරකයින් සංඛ්‍යාව	පුරුෂ	ස්ත්‍රී	කාරකයින් සංඛ්‍යාව	පුරුෂ	ස්ත්‍රී	කාරකයින් සංඛ්‍යාව	පුරුෂ	ස්ත්‍රී	කාරකයින් සංඛ්‍යාව	පුරුෂ	ස්ත්‍රී	කාරකයින් සංඛ්‍යාව	පුරුෂ	ස්ත්‍රී	කාරකයින් සංඛ්‍යාව	පුරුෂ	ස්ත්‍රී
මීගමුව	6	5	1	1	1	0	1	1	0	1,218	872	346	700	484	216	144	100	44	42	36	6
කටාන	185	157	28	19	17	2	15	14	1	7,032	5,405	1,627	5,515	4,228	1,287	977	748	229	505	425	80
දිවුලපිටිය	3,588	3,047	541	14	11	3	71	61	10	16,076	12,804	3,272	15,145	12,080	3,065	6,718	5,396	1,322	1,491	1,333	158
මීරිගම	5,922	4,985	937	67	53	14	688	579	109	15,299	12,048	3,251	14,279	11,240	3,039	6,152	4,866	1,286	759	680	79
මිනුවන්ගොඩ	2,753	2,337	416	15	13	2	84	66	18	11,999	9,556	2,443	9,534	7,587	1,947	2,686	2,170	516	511	451	60
වත්තල	47	43	4	10	6	4	3	2	1	1,624	1,207	417	1,129	840	289	269	196	73	49	40	9
ජා ඇල	642	545	97	20	16	4	28	24	4	4,517	3,490	1,027	4,005	3,110	895	1,383	1,070	313	140	121	19
ගම්පහ	2,297	1,990	307	31	26	5	87	76	11	6,445	5,290	1,155	5,730	4,712	1,018	1,490	1,217	273	212	197	15
අත්තනගල්ල	3,570	3,117	453	74	61	13	498	418	80	11,191	9,208	1,983	9,918	8,171	1,747	2,765	2,284	481	542	500	42
දොම්පේ	4,442	3,860	582	120	104	16	2,159	1,770	389	15,649	12,850	2,799	14,098	11,594	2,504	7,035	5,867	1,168	911	841	70
මහර	2,357	2,034	323	27	23	4	122	105	17	7,230	5,848	1,382	6,280	5,099	1,181	1,741	1,414	327	422	386	36
කැළණිය	12	9	3	8	8	0	3	3	0	931	676	255	901	661	240	240	171	69	27	24	3
බියගම	715	655	60	9	6	3	42	34	8	3,493	2,834	659	2,949	2,386	563	702	569	133	155	141	14
එකතුව	**26,536**	**22,784**	**3,752**	**415**	**345**	**70**	**3,801**	**3,153**	**648**	**102,704**	**82,088**	**20,616**	**90,183**	**72,192**	**17,991**	**32,302**	**26,068**	**6,234**	**5,766**	**5,175**	**591**

ප්‍රා.ලේ.කොට්ඨාසය	කෘෂිකාර්මික කටයුතුවල නිරත වූ ගොවිකාරකයින් සංඛ්‍යාව														
	එළ පාලනය			ඌරු පාලනය			කුකුළු පාලනය			වෙනත් සත්ත්ව පාලනයන්			ජලජීව වගාව		
	කාරකයින් සංඛ්‍යාව	පුරුෂ	ස්ත්‍රී	කාරකයින් සංඛ්‍යාව	පුරුෂ	ස්ත්‍රී	කාරකයින් සංඛ්‍යාව	පුරුෂ	ස්ත්‍රී	කාරකයින් සංඛ්‍යාව	පුරුෂ	ස්ත්‍රී	කාරකයින් සංඛ්‍යාව	පුරුෂ	ස්ත්‍රී
මීගමුව	15	12	3	34	26	8	171	75	96	12	9	3	38	37	1
කටාන	117	104	13	132	104	28	1,194	853	341	20	17	3	65	47	18
දිවුලපිටිය	162	130	32	225	198	27	1,529	1,262	267	31	25	6	39	33	6
මීරිගම	64	59	5	17	16	1	736	603	133	13	12	1	38	32	6
මිනුවන්ගොඩ	56	48	8	12	10	2	505	413	92	21	20	1	44	39	5
වත්තල	28	24	4	77	56	21	267	189	78	13	10	3	15	13	2
ජා ඇල	117	101	16	277	210	67	897	655	242	39	25	14	33	29	4
ගම්පහ	59	48	11	50	39	11	417	342	75	8	7	1	14	11	3
අත්තනගල්ල	48	43	5	5	5	0	547	469	78	3	3	0	21	21	0
දොම්පේ	119	112	7	138	112	26	956	797	159	17	16	1	28	26	2
මහර	40	36	4	13	10	3	362	296	66	10	7	3	6	6	0
කැළණිය	14	12	2	1	1	0	61	45	16	4	4	0	5	5	0
බියගම	23	21	2	3	3	0	134	106	28	10	9	1	6	5	1
එකතුව	**862**	**750**	**112**	**984**	**790**	**194**	**7,776**	**6,105**	**1,671**	**201**	**164**	**37**	**352**	**304**	**48**

ගම්පහ දිස්ත්‍රික්කය තුළ වී වගාවේ නිරත වූ බවට වාර්තාවී ඇති මුළු ගොවි කාරකයින් සංඛ්‍යාව 26,536 ක් වන අතර එහි වී වගාවේ නිරත වූ පුරුෂයින් සංඛ්‍යාව 22,784 ක් ද ස්ත්‍රීන් සංඛ්‍යාව 3,752 ක් ද වේ.

ගොවි කාරකයින් පදිංචි ප්‍රාදේශීය ලේකම් කොට්ඨාස මට්ටමින් සැලකිල්ලට ගතහොත් වී වගාවේ නිරතවී ඇති වැඩිම ගොවි කාරකයින් සංඛ්‍යාව (5,922) මීරිගම ප්‍රාදේශීය ලේකම් කොට්ඨාසයෙන් වාර්තා වන අතර එය ප්‍රතිශතයක් ලෙස 22.3% කි. එහි වී වගාවේ නිරත පුරුෂ ගොවි කාරකයින් සංඛ්‍යාව 4,985 ක් වන අතර ස්ත්‍රී ගොවි කාරකයින් සංඛ්‍යාව 937ක් වේ. දෙවනුවට වැඩිම ගොවි කාරකයින් සංඛ්‍යාව වී වගාවේ නිරත වූ බවට වාර්තාවී ඇත්තේ දොම්පේ (4,442) ප්‍රාදේශීය ලේකම් කොට්ඨාසයෙන් වන අතර එය 16.7%ක ප්‍රතිශතයකි. එහි පුරුෂ ගොවි කාරකයින් 3,860 ක් ද ස්ත්‍රී ගොවි කාරකයින් 582 ක් ද වාර්තාවී ඇත. එමෙන්ම අඩුම ගොවි කාරකයින් සංඛ්‍යාවක් වාර්තාවී ඇති ප්‍රාදේශීය ලේකම් කොට්ඨාසය මීගමුව (6) වේ. එය ප්‍රතිශතයක් වශයෙන් 0.02% ක අගයකි. මෙහි වී වගාවේ නිරත වූ පුරුෂ ගොවි කාරකයින් ද 5 ක් වන අතර කිසිදු ස්ත්‍රී ගොවි කාරකයින් 1 ක් වාර්තාවී ඇත.

ගම්පහ දිස්ත්‍රික්කය තුළ තේ වගාවේ නිරත වූ බවට වාර්තාවී ඇති මුළු ගොවි කාරකයින් සංඛ්‍යාව 415 ක් වන අතර එහි තේ වගාවේ නිරත වූ පුරුෂයින් සංඛ්‍යාව 345 ක් ද ස්ත්‍රීන් සංඛ්‍යාව 70 ක් ද වේ.

ප්‍රාදේශීය ලේකම් කොට්ඨාස මට්ටමින් සැලකිල්ලට ගතහොත් වැඩිම ගොවි කාරකයින් සංඛ්‍යාවක් තේ වගාවේ නිරතවී ඇත්තේ දොම්පේ (120) ප්‍රාදේශීය ලේකම් කොට්ඨාසයෙන් වන අතර එය ප්‍රතිශතයක් ලෙස 28.9% කි. දෙවනුවට වැඩිම ගොවි කාරකයින් සංඛ්‍යාවක් (74) තේ වගාවේ නිරත වූ බවට වාර්තාවී ඇත්තේ අත්තනගල්ල ප්‍රාදේශීය ලේකම් කොට්ඨාසයෙනි. එම අගය ප්‍රතිශතයක් ලෙස 17.8% ක් වන අතර අඩුම ගොවි කාරකයින් සංඛ්‍යාවක් වාර්තාවී ඇති ප්‍රාදේශීය ලේකම් කොට්ඨාසය මීගමුව (1) වේ. එය ප්‍රතිශතයක් වශයෙන් 0.24% ක අගයකි.

ගම්පහ දිස්ත්‍රික්කය තුළ රබර් වගාවේ නිරත වූ බවට වාර්තාවී ඇති මුළු ගොවි කාරකයින් සංඛ්‍යාව 3,801 ක් වන අතර එහි රබර් වගාවේ නිරත වූ පුරුෂයින් සංඛ්‍යාව 3,153 ක් ද ස්ත්‍රීන් සංඛ්‍යාව 648 ක් ද වේ.

ප්‍රාදේශීය ලේකම් කොට්ඨාස මට්ටමින් සැලකිල්ලට ගතහොත් වැඩිම ගොවි කාරකයින් සංඛ්‍යාවක් රබර් වගාවේ නිරතවී ඇත්තේ දොම්පේ (2,159) ප්‍රාදේශීය ලේකම් කොට්ඨාසයෙන් වන අතර එය ප්‍රතිශතයක් ලෙස 56.8% කි. දෙවනුවට වැඩිම ගොවි කාරකයින් සංඛ්‍යාවක් (688) රබර් වගාවේ නිරත වූ බවට වාර්තාවී ඇත්තේ මීරිගම ප්‍රාදේශීය ලේකම් කොට්ඨාසයෙන් වන අතර එය 18.1% ක ප්‍රතිශතයකි. අඩුම ගොවි කාරකයින් සංඛ්‍යාවක් වාර්තාවී ඇති ප්‍රාදේශීය ලේකම් කොට්ඨාසය මීගමුව (1) වේ. එය ප්‍රතිශතයක් වශයෙන් 0.03% ක අගයකි.

ගම්පහ දිස්ත්‍රික්කය තුළ පොල් වගාවේ නිරත වූ බවට වාර්තාවී ඇති මුළු ගොවි කාරකයින් සංඛ්‍යාව 102,704 ක් වන අතර එහි පොල් වගාවේ නිරත වූ පුරුෂයින් සංඛ්‍යාව 82,088 ක් ද ස්ත්‍රීන් සංඛ්‍යාව 20,616 ක් ද වේ.

ප්‍රාදේශීය ලේකම් කොට්ඨාස මට්ටමින් සැලකිල්ලට ගතහොත් වැඩිම ගොවි කාරකයින් සංඛ්‍යාවක් පොල් වගාවේ නිරතවී ඇත්තේ දිවුලපිටිය (16,076) ප්‍රාදේශීය ලේකම් කොට්ඨාසයෙන් වන අතර එය ප්‍රතිශතයක් ලෙස 15.6% කි. දෙවනුවට වැඩිම ගොවි කාරකයින් සංඛ්‍යාවක් (15,649) පොල් වගාවේ නිරත වූ බවට වාර්තාවී ඇත්තේ දොම්පේ ප්‍රාදේශීය ලේකම් කොට්ඨාසයෙන් වන අතර එය 15.2% ක ප්‍රතිශතයකි. අඩුම ගොවි කාරකයින් සංඛ්‍යාවක් වාර්තාවී ඇති ප්‍රාදේශීය ලේකම් කොට්ඨාසය කැළණිය (931) වේ. එය ප්‍රතිශතයක් වශයෙන් 0.91% ක අගයකි.

ගම්පහ දිස්ත්‍රික්කය තුළ වෙනත් ස්ථිර බෝග වගාවේ නිරත වූ බවට වාර්තාවී ඇති මුළු ගොවි කාරකයින් සංඛ්‍යාව 90,183 ක් වන අතර එහි නිරත වූ පුරුෂයින් සංඛ්‍යාව 72,192 ක් ද ස්ත්‍රීන් සංඛ්‍යාව 17,991 ක් ද වේ.

ගොවි කාරකයින් පදිංචි ප්‍රාදේශීය ලේකම් කොට්ඨාස මට්ටමින් සැලකිල්ලට ගතහොත් වෙනත් ස්ථිර බෝග වගාවේ නිරතවී ඇති වැඩිම ගොවි කාරකයින් සංඛ්‍යාව (15,145) දිවුලපිටිය ප්‍රාදේශීය ලේකම් කොට්ඨාසයෙන් වාර්තා වන අතර එය ප්‍රතිශතයක් ලෙස 16.8% කි. දෙවනුවට වැඩිම ගොවිකාරකයින් සංඛ්‍යාව (14,279) වෙනත් ස්ථිර බෝග වගාවේ නිරත වූ බවට වාර්තාවී ඇත්තේ මීරිගම ප්‍රාදේශීය ලේකම් කොට්ඨාසයෙන් වන අතර එය 15.8% ක ප්‍රතිශතයකි. අඩුම ගොවි කාරකයින් සංඛ්‍යාවක් (700) වාර්තාවී ඇති ප්‍රාදේශීය ලේකම් කොට්ඨාස මීගමුව වේ. එය ප්‍රතිශතයක් වශයෙන් 0.78% ක අගයකි.

ගම්පහ දිස්ත්‍රික්කය තුළ වෙනත් කාලීන බෝග වගාවේ නිරත වූ බවට වාර්තාවී ඇති මුළු ගොවි කාරකයින් සංඛ්‍යාව 32,302 ක් වන අතර එම වගාවේ නිරත වූ පුරුෂයින් සංඛ්‍යාව 26,068 ක් ද ස්ත්‍රීන් සංඛ්‍යාව 6,234 ක් ද වේ.

ගොවි කාරකයින් පදිංචි ප්‍රාදේශීය ලේකම් කොට්ඨාස මට්ටමින් සැලකිල්ලට ගතහොත් වෙනත් කාලීන බෝග වගාවේ නිරතවී ඇති වැඩිම ගොවි කාරකයින් සංඛ්‍යාව (7,035) දොම්පේ ප්‍රාදේශීය ලේකම් කොට්ඨාසයෙන් වාර්තා වන අතර එය ප්‍රතිශතයක් ලෙස 21.8% කි. දෙවනුවට වැඩිම ගොවිකාරකයින් සංඛ්‍යාව (6,718) වාර්තාවී ඇත්තේ දිවුලපිටිය ප්‍රාදේශීය ලේකම් කොට්ඨාසයෙන් වන අතර එය 20.8%ක ප්‍රතිශතයකි. අඩුම ගොවි කාරකයින් සංඛ්‍යාව (144) වාර්තාවී ඇති ප්‍රාදේශීය ලේකම් කොට්ඨාසය මීගමුව වේ. එය ප්‍රතිශතයක් වශයෙන් 0.45% ක අගයකි.

ගම්පහ දිස්ත්‍රික්කය තුළ ගව පාලනයේ නිරත වූ බවට වාර්තාවී ඇති මුළු ගොවි කාරකයින් සංඛ්‍යාව 5,766 ක් වන අතර එහි ගව පාලනයේ නිරත වූ පුරුෂයින් සංඛ්‍යාව 5,175 ක් ද ස්ත්‍රීන් සංඛ්‍යාව 591 ක් ද වේ.

ගොවි කාරකයින් පදිංචි ප්‍රාදේශීය ලේකම් කොට්ඨාස මට්ටමින් සැලකිල්ලට ගතහොත් ගව පාලනයේ නිරතවී ඇති වැඩිම ගොවි කාරකයින් සංඛ්‍යාව දිවුලපිටිය (1,491) ප්‍රාදේශීය ලේකම් කොට්ඨාසයෙන් වාර්තා වන අතර එය ප්‍රතිශතයක් ලෙස 25.9% කි. දෙවනුවට වැඩිම ගොවි කාරකයින් සංඛ්‍යාව වාර්තාවී ඇත්තේ දොම්පේ (911) ප්‍රාදේශීය ලේකම් කොට්ඨාසයෙන් වන අතර එය 15.8% කි. අඩුම ගොවි කාරකයින් සංඛ්‍යාව (27) වාර්තාවී ඇති ප්‍රාදේශීය ලේකම් කොට්ඨාස කැළණිය වේ. එය ප්‍රතිශතයක් වශයෙන් 0.47% ක අගයකි.

ගම්පහ දිස්ත්‍රික්කය තුළ එළු පාලනයේ නිරත වූ බවට වාර්තාවී ඇති මුළු ගොවි කාරකයින් සංඛ්‍යාව 862 ක් වන අතර එහි එළු පාලනයේ නිරත වූ පුරුෂයින් සංඛ්‍යාව 750 ක් ද ස්ත්‍රීන් සංඛ්‍යාව 112 ක් ද වේ.

ගොවි කාරකයින් පදිංචි ප්‍රාදේශීය ලේකම් කොට්ඨාස මට්ටමින් සැලකිල්ලට ගතහොත් එළු පාලනයේ නිරතවී ඇති වැඩිම ගොවි කාරකයින් සංඛ්‍යාව (162) දිවුලපිටිය ප්‍රාදේශීය ලේකම් කොට්ඨාසයෙන් වාර්තා වන අතර එය ප්‍රතිශතයක් ලෙස 18.8% කි. දෙවනුවට වැඩිම ගොවි කාරකයින් සංඛ්‍යාව (119) එළු පාලනයේ නිරත වූ බවට වාර්තාවී ඇත්තේ දොම්පේ ප්‍රාදේශීය ලේකම් කොට්ඨාසයෙනි. එම අගය ප්‍රතිශතයක් ලෙස 13.8% ක් වන අතර අඩුම ගොවි කාරකයින් සංඛ්‍යාව (14) වාර්තාවී ඇති ප්‍රාදේශීය ලේකම් කොට්ඨාස කැළණිය වේ. එය ප්‍රතිශතයක් වශයෙන් 1.6% ක අගයකි.

ගම්පහ දිස්ත්‍රික්කය තුළ ඌරන් පාලනයේ නිරත වූ බවට වාර්තාවී ඇති මුළු ගොවි කාරකයින් සංඛ්‍යාව 984 ක් වන අතර එහි නිරත වූ පුරුෂයින් සංඛ්‍යාව 790 ක් ද ස්ත්‍රීන් සංඛ්‍යාව 194 ක් ද වේ.

ගොවි කාරකයින් පදිංචි ප්‍රාදේශීය ලේකම් කොට්ඨාස මට්ටමින් සැලකිල්ලට ගතහොත් ඌරන් පාලනයේ නිරතවී ඇති වැඩිම ගොවි කාරකයින් සංඛ්‍යාව (277) ජා ඇල ප්‍රාදේශීය ලේකම් කොට්ඨාසයෙන් වාර්තා වන අතර එය ප්‍රතිශතයක් ලෙස 28.1% කි. දෙවනුවට වැඩිම ගොවි කාරකයින් සංඛ්‍යාව (225) ඌරන් පාලනයේ නිරත වූ බවට වාර්තාවී ඇත්තේ දිවුලපිටිය ප්‍රාදේශීය ලේකම් කොට්ඨාසයෙනි. එම අගය ප්‍රතිශතයක් ලෙස 22.9% ක් වන අතර අඩුම ගොවි කාරකයින් සංඛ්‍යාව (1) වාර්තාවී ඇති ප්‍රාදේශීය ලේකම් කොට්ඨාස කැළණිය වේ. එය ප්‍රතිශතයක් වශයෙන් 0.1% ක අගයකි.

ගම්පහ දිස්ත්‍රික්කය තුළ කුකුළු පාලනයේ නිරත වූ බවට වාර්තාවී ඇති මුළු ගොවි කාරකයින් සංඛ්‍යාව 7,776 ක් වන අතර එහි කුකුළු පාලනයේ නිරත වූ පුරුෂයින් සංඛ්‍යාව 6,105 ක් ද ස්ත්‍රීන් සංඛ්‍යාව 1,671 ක් ද වේ.

ගොවි කාරකයින් පදිංචි ප්‍රාදේශීය ලේකම් කොට්ඨාස මට්ටමින් සැලකිල්ලට ගතහොත් කුකුළු පාලනයේ නිරතවී ඇති වැඩිම ගොවිකාරකයින් සංඛ්‍යාව (1,529) දිවුලපිටිය ප්‍රාදේශීය ලේකම්

කොට්ඨාසයෙන් වාර්තා වන අතර එය ප්‍රතිශතයක් ලෙස 19.7% කි. අඩුම ගොවි කාරකයින් සංඛ්‍යාව (61) කැළණිය ප්‍රාදේශීය ලේකම් කොට්ඨාසයෙන් වාර්තාවී ඇත.

ගම්පහ දිස්ත්‍රික්කය තුළ වෙනත් සත්ත්ව පාලනය සුළු වශයෙන් සිදු කෙරෙන බවට වාර්තාවී ඇති අතර වෙනත් සත්ත්ව පාලනයේ නිරත වූ මුළු ගොවි කාරකයින් සංඛ්‍යාව 201 ක් වන අතර එහි වෙනත් සත්ත්ව පාලනයේ නිරත වූ පුරුෂයින් සංඛ්‍යාව 164 ක් ද ස්ත්‍රීන් සංඛ්‍යාව 37 ක් ද වේ.

ගම්පහ දිස්ත්‍රික්කය තුළ ජල ජීවී වගාව ද සුළු වශයෙන් සිදු කෙරෙන බවට වාර්තාවී ඇති අතර එහි නිරත වූ බවට වාර්තාවී ඇති මුළු ගොවි කාරකයින් සංඛ්‍යාව 352 ක් වන අතර ඔවුන් පුරුෂ ගොවි කාරකයින් 304 ක් සහ ස්ත්‍රී ගොවි කාරකයින් 48 ක් ලෙස වේ.

රූප සටහන 08 - ස්ත්‍රී/ පුරුෂ භාවය අනුව කෘෂිකාර්මික කටයුතුවල නිරත ගොවි කාරකයින් - 2014

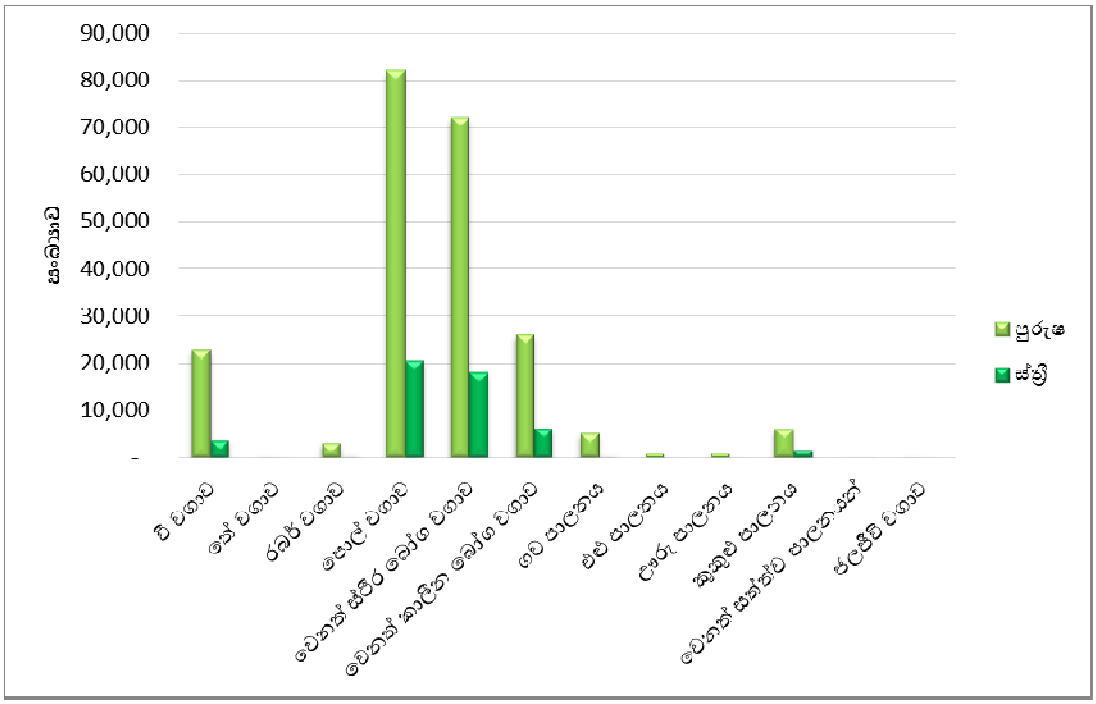

3.10 : ප්‍රාදේශීය ලේකම් කොට්ඨාස මට්ටමින් ස්ත්‍රී/ පුරුෂ භාවය අනුව කෘෂිකාර්මික කටයුතුවල නිරතව සිටි ගොවි කාරකයින් සංඛ්‍යාවෙහි ප්‍රතිශතය - 2014

ආර්ථික සංගණනය යටතේ 2014 වර්ෂයේ සිදුකරනලද කෘෂිකාර්මික කටයුතු ගණන් ගැනීමේ අදියරේදී දිස්ත්‍රික්ක මට්ටමින් එක් එක් ගොවි කාණ්ඩවල ගොවි කාරකයින් නිරතව සිටි ආර්ථික කටයුතු පිළිබඳ තොරතුරු රැස්කරන ලදී.

වගු අංක 3.10 : ප්‍රාදේශීය ලේකම් කොට්ඨාස මට්ටමින් ස්ත්‍රී/ පුරුෂ භාවය අනුව කෘෂිකාර්මික කටයුතුවල නිරතව සිටි ගොවි කාරකයින් සංඛ්‍යාවෙහි ප්‍රතිශතය - 2014

ප්‍රා.ලේ. කොට්ඨාසය	කෘෂිකාර්මික කටයුතුවල නිරත වූ ගොවිකාරකයින් සංඛ්‍යාවෙහි ප්‍රතිශතය																	
	වී වගාව			තේ වගාව			රබර් වගාව			පොල් වගාව			වෙනත් ස්ථිර බෝග වගාව			වෙනත් කාලීන බෝග වගාව		
	ගොවිකාරකයින් සංඛ්‍යාව			ගොවිකාරකයින් සංඛ්‍යාව			ගොවිකාරකයින් සංඛ්‍යාව			ගොවිකාරකයින් සංඛ්‍යාව			ගොවිකාරකයින් සංඛ්‍යාව			ගොවිකාරකයින් සංඛ්‍යාව		
	එකතුව	පුරුෂ	ස්ත්‍රී	එකතුව	පුරුෂ	ස්ත්‍රී	එකතුව	පුරුෂ	ස්ත්‍රී	එකතුව	පුරුෂ	ස්ත්‍රී	එකතුව	පුරුෂ	ස්ත්‍රී	එකතුව	පුරුෂ	ස්ත්‍රී
මීගමුව	0.4	0.5	0.2	0.1	0.1	0.0	0.0	0.1	0.0	89.2	91.2	84.6	51.3	50.6	52.8	10.5	10.5	10.8
කටාන	2.4	2.7	1.5	0.2	0.3	0.1	0.1	0.1	0.0	92.0	92.8	89.5	72.2	72.6	70.8	12.8	12.8	12.6
දිවුලපිටිය	21.6	23.0	16.0	0.1	0.1	0.1	0.2	0.2	0.1	96.7	96.7	96.9	91.1	91.2	90.8	40.4	40.7	39.2
මීරිගම	36.1	38.6	26.9	0.4	0.4	0.4	1.6	1.6	1.2	93.3	93.3	93.4	87.1	87.0	87.3	37.5	37.7	36.9
මිනුවන්ගොඩ	21.5	23.0	15.8	0.1	0.1	0.1	0.3	0.3	0.3	93.7	93.9	93.0	74.4	74.5	74.1	21.0	21.3	19.6
වත්තල	2.5	3.1	0.8	0.5	0.4	0.8	0.1	0.1	0.1	86.8	86.9	86.7	60.4	60.5	60.1	14.4	14.1	15.2
ජා ඇල	12.1	13.2	8.0	0.4	0.4	0.3	0.2	0.3	0.1	84.8	84.8	85.0	75.2	75.5	74.1	26.0	26.0	25.9
ගම්පහ	31.0	32.7	23.3	0.4	0.4	0.4	0.5	0.5	0.4	87.0	86.9	87.6	77.4	77.4	77.2	20.1	20.0	20.7
අත්තනගල්ල	29.8	31.5	21.4	0.6	0.6	0.6	1.7	1.7	1.6	93.3	93.2	93.8	82.7	82.7	82.7	23.0	23.1	22.8
දොම්පේ	26.2	27.8	19.0	0.7	0.7	0.5	4.7	4.7	5.0	92.4	92.6	91.4	83.2	83.5	81.8	41.5	42.3	38.1
මහර	30.7	32.7	22.1	0.4	0.4	0.3	0.7	0.7	0.5	94.2	94.2	94.4	81.8	82.1	80.7	22.7	22.8	22.3
කැළණිය	1.1	1.2	1.1	0.8	1.0	0.0	0.1	0.2	0.0	88.0	86.9	91.1	85.2	85.0	85.7	22.7	22.0	24.6
බියගම	18.9	21.2	8.5	0.2	0.2	0.4	0.5	0.5	0.5	92.1	91.9	93.1	77.7	77.3	79.5	18.5	18.4	18.8
එකතුව	23.9	**25.7**	**16.8**	0.4	**0.4**	**0.3**	**1.4**	**1.4**	**1.2**	92.6	**92.7**	**92.3**	81.3	**81.5**	**80.5**	**29.1**	**29.4**	**27.9**

ප්‍රා.ලේ. කොට්ඨාසය	කෘෂිකාර්මික කටයුතුවල නිරත වූ ගොවිකාරකයින් සංඛ්‍යාවෙහි ප්‍රතිශතය											
	ගව පාලනය			එළු පාලනය			ඌරු පාලනය			කුකුළු පාලනය		
	ගොවිකාරකයින් සංඛ්‍යාව			ගොවිකාරකයින් සංඛ්‍යාව			ගොවිකාරකයින් සංඛ්‍යාව			ගොවිකාරකයින් සංඛ්‍යාව		
	එකතුව	පුරුෂ	ස්ත්‍රී	එකතුව	පුරුෂ	ස්ත්‍රී	එකතුව	පුරුෂ	ස්ත්‍රී	එකතුව	පුරුෂ	ස්ත්‍රී
මීගමුව	3.1	3.8	1.5	1.1	1.3	0.7	2.5	2.7	2.0	2.5	2.7	2.0
කටාන	6.6	7.3	4.4	1.5	1.8	0.7	1.7	1.8	1.5	1.7	1.8	1.5
දිවුලපිටිය	9.0	10.1	4.7	1.0	1.0	0.9	1.4	1.5	0.8	1.4	1.5	0.8
මීරිගම	4.6	5.3	2.3	0.4	0.5	0.1	0.1	0.1	0.0	0.1	0.1	0.0
මිනුවන්ගොඩ	4.0	4.4	2.3	0.4	0.5	0.3	0.1	0.1	0.1	0.1	0.1	0.1
වත්තල	2.6	2.9	1.9	1.5	1.7	0.8	4.1	4.0	4.4	4.1	4.0	4.4
ජා ඇල	2.6	2.9	1.6	2.2	2.5	1.3	5.2	5.1	5.5	5.2	5.1	5.5
ගම්පහ	2.9	3.2	1.1	0.8	0.8	0.8	0.7	0.6	0.8	0.7	0.6	0.8
අත්තනගල්ල	4.5	5.1	2.0	0.4	0.4	0.2	0.0	0.1	0.0	0.0	0.1	0.0
දොම්පේ	5.4	6.1	2.3	0.7	0.8	0.2	0.8	0.8	0.8	0.8	0.8	0.8
මහර	5.5	6.2	2.5	0.5	0.6	0.3	0.2	0.2	0.2	0.2	0.2	0.2
කැළණිය	2.6	3.1	1.1	1.3	1.5	0.7	0.1	0.1	0.0	0.1	0.1	0.0
බියගම	4.1	4.6	2.0	0.6	0.7	0.3	0.1	0.1	0.0	0.1	0.1	0.0
එකතුව	**5.2**	**5.8**	**2.6**	**0.8**	**0.8**	**0.5**	**0.9**	**0.9**	**0.9**	**7.0**	**6.9**	**7.5**

ප්‍රා.ලේ.කොට්ඨාසය	කෘෂිකාර්මික කටයුතුවල නිරත වූ ගොවිකාරකයින්						මුළු ගණන		
	වෙනත් සත්ත්ව පාලනයන්			ජලජීවී වගාව					
	ගොවිකාරකයින් සංඛ්‍යාව			ගොවිකාරකයින් සංඛ්‍යාව			ගොවිකාරකයින් නිරත වන		
	එකතුව	පුරුෂ	ස්ත්‍රී	එකතුව	පුරුෂ	ස්ත්‍රී	එකතුව	පුරුෂ	ස්ත්‍රී
මීගමුව	0.9	0.9	0.7	2.8	3.9	0.2	1.75	1.73	1.77
කටාන	0.3	0.3	0.2	0.9	0.8	1.0	2.06	2.08	2.01
දිවුලපිටිය	0.2	0.2	0.2	0.2	0.2	0.2	2.71	2.75	2.58
මීරිගම	0.1	0.1	0.0	0.2	0.2	0.2	2.69	2.72	2.55
මිනුවන්ගොඩ	0.2	0.2	0.0	0.3	0.4	0.2	2.20	2.23	2.10
වත්තල	0.7	0.7	0.6	0.8	0.9	0.4	1.89	1.89	1.88
ජා ඇල	0.7	0.6	1.2	0.6	0.7	0.3	2.27	2.28	2.24
ගම්පහ	0.1	0.1	0.1	0.2	0.2	0.2	2.27	2.29	2.19
අත්තනගල්ල	0.0	0.0	0.0	0.2	0.2	0.0	2.43	2.46	2.31
දොම්පේ	0.1	0.1	0.0	0.2	0.2	0.1	2.70	2.73	2.52
මහර	0.1	0.1	0.2	0.1	0.1	0.0	2.42	2.46	2.29
කැළණිය	0.4	0.5	0.0	0.5	0.6	0.0	2.09	2.08	2.10
බියගම	0.3	0.3	0.1	0.2	0.2	0.1	2.17	2.19	2.08
එකතුව	**0.2**	**0.2**	**0.2**	**0.3**	**0.3**	**0.2**	**2.45**	**2.48**	**2.33**

ඒ අනුව ගම්පහ දිස්ත්‍රික්කයේ ගොවි කාණ්ඩවල ගොවි කාරකයින් තමාගේ ම ආර්ථික කටයුත්ත ලෙස වී වගාවේ යෙදුණු සංඛ්‍යාවෙහි ප්‍රතිශතය 23.9% කි. මෙම දිස්ත්‍රික්කයේ ප්‍රාදේශීය ලේකම් කොට්ඨාස අතුරින් වී වගාවේ නිරතවූ වැඩිම ගොවි කාරකයින් සංඛ්‍යාවෙහි ප්‍රතිශතය වන 36.1% ක් මීරිගම

ප්‍රාදේශීය ලේකම් කොට්ඨාසයෙන් වාර්තා වන අතර අඩුම ගොවි කාරකයින් සංඛ්‍යාවෙහි ප්‍රතිශතය වන 0.4% ක් වාර්තා වන්නේ මීගමුව ප්‍රාදේශීය ලේකම් කොට්ඨාසයෙනි.

ගම්පහ දිස්ත්‍රික්කයේ තේ වගාව සිදුකරනු ලබන ගොවි කාරකයින්ගේ ප්‍රතිශතය 0.4% ක් වන අතර එයින් වැඩිම ප්‍රතිශතය වන 0.8% කැළණිය ප්‍රාදේශීය ලේකම් කොට්ඨාසයෙන් වාර්තා වන අතර මීගමුව, දිවුලපිටිය, මිනුවන්ගොඩ යන ප්‍රාදේශීය ලේකම් කොට්ඨාස වලින් 0.1% ක ප්‍රතිශතයක් වාර්තාවී ඇත.

ගම්පහ දිස්ත්‍රික්කයේ රබර් වගාව සිදුකරනු ලබන ගොවි කාරකයින්ගේ ප්‍රතිශතය 1.4% ක් වන අතර එයින් වැඩිම ප්‍රතිශතය වන 4.7% දොම්පේ ප්‍රාදේශීය ලේකම් කොට්ඨාසයෙන් වාර්තා වන අතර මීගමුව ප්‍රාදේශීය ලේකම් කොට්ඨාසයෙන් ශූනයට ආසන්න ප්‍රතිශතයක් වාර්තාවී ඇත.

දිස්ත්‍රික්කයේ පොල් වගාව සිදුකරනු ලබන ගොවි කාරකයින්ගේ ප්‍රතිශතය 92.6% ක් වන අතර එයින් වැඩිම ප්‍රතිශතය වන 96.7% දිවුලපිටිය ප්‍රාදේශීය ලේකම් කොට්ඨාසයෙන්ද, අඩුම ප්‍රතිශතය වන 84.8% ජා ඇල ප්‍රාදේශීය ලේකම් කොට්ඨාසයෙන්ද වාර්තාවේ.

දිස්ත්‍රික්කයේ ගොවි කාණ්ඩ අතුරින් වෙනත් ස්ථිර භෝග වගාකරනු ලබන ගොවි කාරකයින්ගේ ප්‍රතිශතය 81.3% කි. එයින් වැඩිම ප්‍රතිශතය 91.1% දිවුලපිටිය ප්‍රාදේශීය ලේකම් කොට්ඨාසයෙන්ද, අඩුම ප්‍රතිශතය වන 51.3% මීගමුව ප්‍රාදේශීය ලේකම් කොට්ඨාසයෙන්ද වාර්තාවේ.

ගම්පහ දිස්ත්‍රික්කයේ ගොවි කාණ්ඩවල අනෙකුත් කාලීන භෝග වගාව සිදුකරන ලද ගොවිකාරකයින්ගේ ප්‍රතිශතය 29.1% වන අතර එහි වැඩිම ප්‍රතිශතය වන ගොවි කාරකයින්ගෙන් 41.5% ක් දොම්පේ ප්‍රාදේශීය ලේකම් කොට්ඨාසයෙන් ද අඩුම ප්‍රතිශතය වන 10.5% මීගමුව ප්‍රාදේශීය ලේකම් කොට්ඨාසයෙන්ද වාර්තා වේ.

දිස්ත්‍රික්කයේ ගව පාලනය සිදුකරන ගොවි කාරකයින්ගේ ප්‍රතිශතය 5.2% වන අතර එහි වැඩිම ප්‍රතිශතය වන ගොවි කාරකයින්ගෙන් 9% ක් දිවුලපිටිය ප්‍රාදේශීය ලේකම් කොට්ඨාසයෙන් ද අඩුම ප්‍රතිශතය වන 2.6% වත්තල, ජා ඇල, කැළණිය ප්‍රාදේශීය ලේකම් කොට්ඨාස වලින් වාර්තා වේ.

ගම්පහ දිස්ත්‍රික්කයේ එළු පාලනය සිදුකරන ගොවි කාරකයින්ගේ ප්‍රතිශතය 0.8% ක් වේ. ගම්පහ දිස්ත්‍රික්කයේ ඌරු පාලනය සිදුකරන ගොවි කාරකයින්ගේ සාමාන්‍ය ප්‍රතිශතය 0.9% ක් වන අතර දිස්ත්‍රික්කයේ වැඩිම ප්‍රතිශතය වන 5.2% ද ජා ඇල ප්‍රාදේශීය ලේකම් කොට්ඨාසයෙන් වාර්තාවේ.

ගම්පහ දිස්ත්‍රික්කයේ කුකුළු පාලනය සිදුකරන ගොවි කාරකයින්ගේ ප්‍රතිශතය 7.0% කි. වැඩි වශයෙන් කුකුළු පාලනය සිදුකරන ප්‍රාදේශීය ලේකම් කොට්ඨාසය වන්නේ ජා ඇල ප්‍රාදේශීය ලේකම් කොට්ඨාසය (5.2%) වන අතර අඩුවෙන්ම කුකුළු පාලනය සිදුකරන ප්‍රාදේශීය ලේකම් කොට්ඨාසය වන්නේ අත්තනගල්ල (0.0%) ප්‍රාදේශීය ලේකම් කොට්ඨාසයයි.

ගම්පහ දිස්ත්‍රික්කයේ වෙනත් සත්ව පාලන කටයුතු සිදුකරන ගොවි කාරකයින්ගේ ප්‍රතිශතය 0.2% ක් ලෙස වාර්තාවන අතර දිස්ත්‍රික්කයේ ජලජීවී වගාව සිදුකරන ගොවි කාරකයින්ගේ ප්‍රතිශතය 0.3% ක් ලෙස වාර්තා වේ.

මෙහිදී සාමාන්‍යයෙන් ගම්පහ දිස්ත්‍රික්කයේ ගොවි කාරකයින්, කෘෂිකාර්මික කටයුතු 2 ක පමණ යෙදී සිටින බව පෙන්නුම් කරයි. දිවුලපිටිය, මීරිගම, දොම්පේ ප්‍රාදේශීය ලේකම් කොට්ඨාසවල ගොවි කාරකයින් සාමාන්‍යයෙන් වැඩිම කෘෂිකාර්මික කටයුතු ප්‍රමාණයක යෙදෙන බව දැකිය හැකිය.

3.11 : ප්‍රාදේශීය ලේකම් කොට්ඨාස මට්ටමින් කෘෂිකර්මාන්තය හැර වෙනත් ආර්ථික කටයුත්තක නිරත ගොවි කාරකයින් සංඛ්‍යාව - 2014

ආර්ථික සංගණනයේ කෘෂිකාර්මික තොරතුරු රැස්කිරීමේ අදියරෙදි ගොවිකාරකයා කෘෂිකාර්මාන්තයට අමතරව වෙනත් ආර්ථික කටයුත්තක නිරතවේද? නැද්ද? යන්න පිළිබඳවද තොරතුරු රැස්කරන ලදි.

වගු අංක 3.11 : ප්‍රාදේශීය ලේකම් කොට්ඨාස මට්ටමින් වෙනත් ආර්ථික කටයුත්තක නිරත ගොවි කාරකයින් සංඛ්‍යාව - 2014

ප්‍රා.ලේ. කොට්ඨාසය	ගොවිකාරකයින්					
	වෙනත් ආර්ථික කටයුත්තක නිරත		වෙනත් ආර්ථික කටයුත්තක නිරත නොවන		මුළු ගණන	
	සංඛ්‍යාව	%	සංඛ්‍යාව	%	සංඛ්‍යාව	%
මීගමුව	1,104	1.3	261	1.0	1,365	1.2
කටාන	6,396	7.6	1,246	4.7	7,642	6.9
දිවුලපිටිය	12,292	14.5	4,326	16.4	16,618	15.0
මීරිගම	12,383	14.7	4,011	15.2	16,394	14.8
මිනුවන්ගොඩ	9,394	11.1	3,413	12.9	12,807	11.5
වත්තල	1,394	1.6	476	1.8	1,870	1.7
ජා ඇල	4,063	4.8	1,262	4.8	5,325	4.8
ගම්පහ	5,835	6.9	1,571	6.0	7,406	6.7
අත්තනගල්ල	9,522	11.3	2,475	9.4	11,997	10.8
දොම්පේ	12,346	14.6	4,595	17.4	16,939	15.3
මහර	5,798	6.9	1,876	7.1	7,675	6.9
කැළණිය	846	1.0	212	0.8	1,058	1.0
බියගම	3,140	3.7	653	2.5	3,793	3.4
එකතුව	**84,513**	**100**	**26,377**	**100**	**110,889**	**100**

ගම්පහ දිස්ත්‍රික්කයේ සිටින මුළු ගොවි කාරකයින් සංඛ්‍යාව 110,889 කි. ඉන් වැඩිම ගොවි කාරකයින් සංඛ්‍යාව (16,939) දොම්පේ ප්‍රාදේශීය ලේකම් කොට්ඨාසයෙන් වාර්තා වන අතර එය 15.3% කි. අඩුම ගොවිකාරකයින් සංඛ්‍යාව (1,058) කැළණිය ප්‍රාදේශීය ලේකම් කොට්ඨාසයෙන් වාර්තා වන අතර එය 1.0% කි.

එම දිස්ත්‍රික්කයේ පදිංචි මුළු ගොවි කාරකයින්ගෙන් කෘෂිකාර්මාන්තයට අමතරව වෙනත් ආර්ථික කටයුත්තක නිරත ගොවි කාරකයින් සංඛ්‍යාව 84,513 වන අතර ඉන් වැඩිම අගය වන 12,383 මීරිගම ප්‍රාදේශීය ලේකම් කොට්ඨාසයෙන් වාර්තා වේ. ප්‍රතිශතක වශයෙන් එය 14.7% කි. කෘෂිකාර්මාන්තයට අමතරව වෙනත් ආර්ථික කටයුත්තක නිරත ගොවි කාරකයින්ගෙන් අඩුම සංඛ්‍යාව වන 846 කැළණිය ප්‍රාදේශීය ලේකම් කොට්ඨාසයෙන් වාර්තා වන අතර එය ප්‍රතිශතක වශයෙන් 1.0% කි.

එමෙන්ම ගම්පහ දිස්ත්‍රික්කයේ පදිංචි මුළු ගොවි කාරකයින්ගෙන් කෘෂිකාර්මික කටයුතුවල පමණක් නිරත වන ගොවි කාරකයින් සංඛ්‍යාව 26,377 ක් වන අතර ඉන් වැඩිම අගය වන 4,595 දොම්පේ ප්‍රාදේශීය ලේකම් කොට්ඨාසයෙන් වාර්තා වේ. ප්‍රතිශතක වශයෙන් එය 17.4% කි. එමෙන්ම එහි අඩුම සංඛ්‍යාව වන 212 කැළණිය ප්‍රාදේශීය ලේකම් කොට්ඨාසයෙන් වාර්තා වන අතර එය ප්‍රතිශතක වශයෙන් 0.8% කි.

රූප සටහන 09 - ප්‍රාදේශීය ලේකම් කොට්ඨාස මට්ටමින් වෙනත් ආර්ථික කටයුත්තක නිරත ගොවි කාරකයින් - 2014

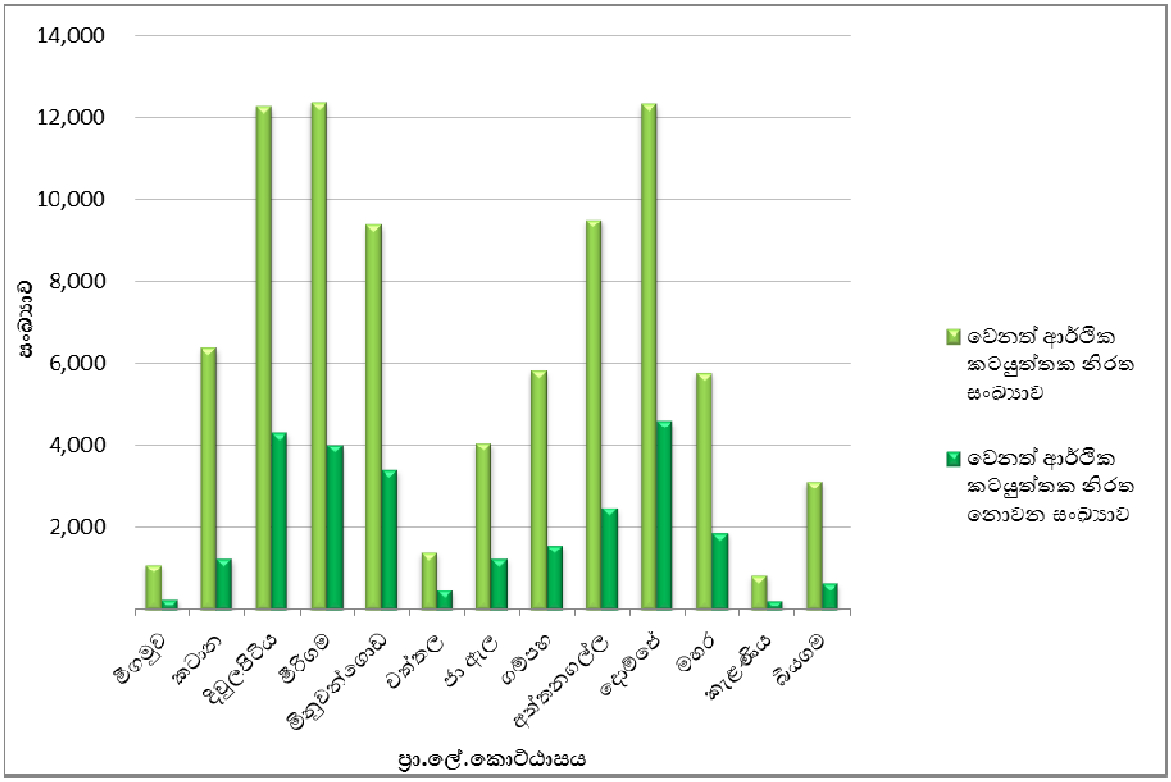

3.12 : ප්‍රාදේශීය ලේකම් කොට්ඨාස මට්ටමින් වෙනත් රැකියාවන් සහ ආදායම් මාර්ග හා ස්ත්‍රී/ පුරුෂ භාවය අනුව ගොවි කාරකයින්යින් සංඛ්‍යාව - 2014

2014 වර්ෂයේ දී සිදුකළ ආර්ථික සංගණනය යටතේ, කෘෂිකාර්මික කටයුතු පිළිබඳ ගණන් ගැනීමේ දී ගොවි කාරකයන්ගේ කෘෂිකර්මාන්තය හැර වෙනත් ආර්ථික කටයුතු වල නිරත වීම හෙවත් ඔවුන්ගේ ප්‍රධාන රැකියාව පිළිබඳ තොරතුරු ප්‍රාදේශිය ලේකම් කොට්ඨාස මට්ටමින් එක් රැස් කරන ලදී. මෙහි දී ගොවි කාරකයින් වැටුප් ලබන රැකියාවක නිරත වන්නේ ද එසේ නිරත වන්නේ නම් එය රාජ්‍ය, අර්ධ රාජ්‍ය හෝ පෞද්ගලික අංශයේ රැකියාවක් ද යන තොරතුරු ලබා ගන්නා ලදී. එසේම වෙනත් ආර්ථික කටයුත්තක නිරත වන්නේ ද යන තොරතුරු රැස් කරන ලදී.

වගු අංක 3.12 : ප්‍රාදේශීය ලේකම් කොට්ඨාස මට්ටමින් වෙනත් රැකියාවන් සහ ආදායම් මාර්ග හා ස්ත්‍රී/ පුරුෂ භාවය අනුව ගොවි කාරකයින්යින් සංඛ්‍යාව - 2014

ප්‍රා.ලේ. කොට්ඨාසය	වැටුප් ලබන රැකියාවක නිරත ගොවිකාරකයින් සංඛ්‍යාව											
	රාජ්‍ය අංශය			අර්ධ රාජ්‍ය අංශය			පුද්ගලික අංශය			මුළු සංඛ්‍යාව		
	පුරුෂ	ස්ත්‍රී	මුළු ගණන	පුරුෂ	ස්ත්‍රී	මුළු ගණන	පුරුෂ	ස්ත්‍රී	මුළු ගණන	පුරුෂ	ස්ත්‍රී	මුළු ගණන
මීගමුව	70	25	95	20	5	25	387	79	466	477	109	586
කටාන	553	122	675	122	15	137	1,677	341	2,018	2,352	478	2,830
දිවුලපිටිය	1,231	173	1,404	229	25	254	3,758	583	4,341	5,218	781	5,999
මීරිගම	1,919	277	2,196	389	37	426	2,964	487	3,451	5,272	801	6,073
මිනුවන්ගොඩ	1,251	183	1,434	322	29	351	2,717	355	3,072	4,290	567	4,857
වත්තල	143	25	168	18	2	20	449	70	519	610	97	707
ජා ඇල	439	78	517	119	10	129	1,450	205	1,655	2,008	293	2,301
ගම්පහ	829	145	974	204	14	218	1,746	217	1,963	2,779	376	3,155
අත්තනගල්ල	1,494	207	1,701	428	33	461	2,441	270	2,711	4,363	510	4,873
දොම්පේ	1,720	226	1,946	321	20	341	3,507	457	3,964	5,548	703	6,251
මහර	869	164	1,033	207	17	224	1,796	234	2,030	2,872	415	3,287
කැළණිය	82	35	117	22	4	26	269	56	325	373	95	468
බියගම	412	76	488	109	9	118	1,004	157	1,161	1,525	242	1,767
එකතුව	**11,012**	**1,736**	**12,748**	**2,510**	**220**	**2,730**	**24,165**	**3,511**	**27,676**	**37,687**	**5,467**	**43,154**

ප්‍රා.ලේ. කොට්ඨාසය	ගොවිකාරකයින් සංඛ්‍යාව								
	තමාගේම කෘෂිකාර්මික කටයුත්තක නිරත			තමාගේම කෘෂිකාර්මික නොවන කටයුත්තක නිරත			මුළු සංඛ්‍යාව		
	පුරුෂ	ස්ත්‍රී	මුළු ගණන	පුරුෂ	ස්ත්‍රී	මුළු ගණන	පුරුෂ	ස්ත්‍රී	මුළු ගණන
මීගමුව	27	15	42	44	22	66	71	37	108
කටාන	368	133	501	1,025	241	1,266	1,393	374	1,767
දිවුලපිටිය	566	139	705	1,834	329	2,163	2,400	468	2,868
මීරිගම	802	219	1,021	1,622	261	1,883	2,424	480	2,904
මිනුවන්ගොඩ	647	199	846	966	162	1,128	1,613	361	1,974
වත්තල	73	39	112	140	28	168	213	67	280
ජා ඇල	172	53	225	324	68	392	496	121	617
ගම්පහ	311	71	382	636	106	742	947	177	1,124
අත්තනගල්ල	556	149	705	813	119	932	1,369	268	1,637
දොම්පේ	1,135	294	1,429	1,354	195	1,549	2,489	489	2,978
මහර	421	121	542	601	105	706	1,022	226	1,248
කැළණිය	20	5	25	95	26	121	115	31	146
බියගම	172	36	208	363	75	438	535	111	646
එකතුව	**5,270**	**1,473**	**6,743**	**9,817**	**1,737**	**11,554**	**15,087**	**3,210**	**18,297**

ප්‍රා.ලේ. කොට්ඨාසය	ගොවිකාරකයින් සංඛ්‍යාව								
	සේවායෝජක			වෙනත්			මුළු සංඛ්‍යාව		
	පුරුෂ	ස්ත්‍රී	මුළු ගණන	පුරුෂ	ස්ත්‍රී	මුළු ගණන	පුරුෂ	ස්ත්‍රී	මුළු ගණන
මීගමුව	41	9	50	201	159	360	242	168	410
කටාන	209	35	244	1,096	459	1,555	1,305	494	1,799
දිවුලපිටිය	303	39	342	2,404	678	3,082	2,707	717	3,424
මීරිගම	222	39	261	2,423	722	3,145	2,645	761	3,406
මිනුවන්ගොඩ	174	25	199	1,762	602	2,364	1,936	627	2,563
වත්තල	40	14	54	270	82	352	310	96	406
ජා ඇල	101	30	131	710	304	1,014	811	334	1,145
ගම්පහ	144	12	156	1,087	311	1,398	1,231	323	1,554
අත්තනගල්ල	106	17	123	2,267	621	2,888	2,373	638	3,011
දොම්පේ	174	25	199	2,278	637	2,915	2,452	662	3,114
මහර	86	24	110	862	290	1,152	948	314	1,262
කැළණිය	41	6	47	128	57	185	169	63	232
බියගම	64	5	69	518	138	656	582	143	725
එකතුව	**1,705**	**280**	**1,985**	**16,006**	**5,060**	**21,066**	**17,711**	**5,340**	**23,051**

ගම්පහ දිස්ත්‍රික්කයෙ හි ගොවි කාරකයන්ගේ වැටුප් සහිත රැකියාවන්වල නිරතවන සංඛ්‍යාවෙන් වැඩිම සංඛ්‍යාවක් (27,676) වාර්තා වී ඇත්තේ පෞද්ගලික අංශයෙහි රැකියාවල නිරත වන ගොවි කාරකයන් වේ. අඩුම සංඛ්‍යාව (2,730) ක් සේවයෙහි නිරත බවට වාර්තා වන්නේ අර්ධ රාජ්‍ය අංශයෙහි රැකියාවන් වල වේ. රාජ්‍ය අංශයෙහි සේවයේ නිරත සංඛ්‍යාව 12,748 කි. පෞද්ගලික අංශයෙහි රැකියාවල නිරත සංඛ්‍යාවෙන් වැඩි අගයක් දිවුලපිටිය ප්‍රාදේශිය ලේකම් කොට්ඨාසයෙන් (4,341) වාර්තා වී ඇති අතර අඩුම සංඛ්‍යාව කැළණිය ප්‍රාදේශිය ලේකම් කොට්ඨාසයෙන් (325) වාර්තා වී ඇත. අර්ධ රාජ්‍ය අංශයෙහි රැකියා කරන ගොවිකාරකයින්ගෙන් ඉහළම අගයක් අත්තනගල්ල ප්‍රාදේශිය ලේකම් කොට්ඨාසය තුළ බවට තොරතුරු ලැබී ඇත. එය 461 ක් වේ.

රාජ්‍ය අංශයේ රැකියාවල නිරත ගොවි කාරකයින්ගේ ස්ත්‍රී/ පුරුෂ භාවය සැළකීමේ දී එයින් වැඩිම ගොවි කාරකයින් සංඛ්‍යාව වාර්තා වන්නේ පිරිමි වේ. එම පිරිස සංඛ්‍යාත්මකව 11,012 ක් බවට වාර්තා වන අතර රාජ්‍ය අංශයේ රැකියා වල නිරත වන්නන්ගෙන් මුළු ගණනින් 86.4% ප්‍රතිශතයකි. කාන්තාවන් සම්බන්ධව එම අගය 1,736 වේ. රාජ්‍ය අංශයේ ආදායම් ලබන පිරිමි රැකියා නියුක්තියෙන් ඉහළ ම අගයක් (1,919) මීරිගම ප්‍රාදේශිය ලේකම් කොට්ඨාසයෙන් වාර්තා වේ. මෙහි අඩුම අගය වන ගොවිකාරකයින් (70) මීගමුව ප්‍රාදේශිය ලේකම් කොට්ඨාසය තුළ වාර්තා වේ. රාජ්‍ය සේවයෙහි කාන්තාවන් වැඩිම සංඛ්‍යාව වාර්තා වන්නේ මීරිගම ප්‍රාදේශිය ලේකම් කොට්ඨාසයෙනි. එය (277) වේ. මීගමුව, වත්තල ප්‍රාදේශිය ලේකම් කොට්ඨාස වලින් අඩුම අගය (25) වාර්තා වී ඇත.

අර්ධ රාජ්‍ය අංශයෙ හි වැඩිම සංඛ්‍යාව පිරිමි ගොවි කාරකයින් වන බව වගු අංක 3.12 අනුව වාර්තා වේ. එය අර්ධ රාජ්‍ය අංශයෙහි සංඛ්‍යාවෙන් ප්‍රතිශතයක් වශයෙන් 91.9% ක් වන අතර සංඛ්‍යාත්මකව 2,510 ක් වේ. එම අගයෙහි ද වැඩිම සංඛ්‍යාව වාර්තාවන්නේ අත්තනගල්ල ප්‍රාදේශිය ලේකම් කොට්ඨාසයෙහි වන අතර අඩුම අගයක් වත්තල ප්‍රාදේශිය ලේකම් කොට්ඨාසයෙන් වාර්තා වී ඇත. මෙම අඩුම අගය අර්ධ රාජ්‍ය අංශයෙහි වැටුප් ලබන රැකියාවල නියුතු ගොවි කාරකයින් ගණනින් (18), 0.1% ප්‍රතිශතයක් දරයි. මීරිගම ප්‍රාදේශිය ලේකම් කොට්ඨාසයෙන් ස්ත්‍රී සේවා දායකත්වයේ වැඩිම අගය (37) වාර්තා වන අතර එය අර්ධ රාජ්‍ය අංශයෙහි මුළු ගණනින් 1.4% ක් වේ.

කෘෂිකාර්මික කටයුතු හැර වෙනත් ආර්ථික ක්‍රියාකාරකම්වල නිරත ගොවි කාරකයින්ගෙන් පෞද්ගලික අංශයෙහි සේවයේ නියැලී සිටින්නන් සළකා බැලීමේ දී එම සංඛ්‍යාවෙන් 87.3% ප්‍රතිශතයක් පිරිමි වන අතර එය 24,165 අගයක් ගනී.පෞද්ගලික අංශයෙහි රැකියා කරන පිරිමි වැඩිම අගයක් (3,758) වාර්තා වන්නේ දිවුලපිටිය ප්‍රාදේශිය ලේකම් කොට්ඨාසයේ වන අතර එය 13.6% ප්‍රතිශතයක් වේ. අඩුම අගය වන (269) කැළණිය ප්‍රාදේශිය ලේකම් කොට්ඨාසයෙන් වාර්තා වේ. දිවුලපිටිය ප්‍රාදේශිය ලේකම් කොට්ඨාසයෙන් පෞද්ගලික අංශයේ වැඩිම කාන්තා සේවා දායකත්වයක් වාර්තා වන අතර එය (583) එම අංශයේ මුළු ගණනින් 2.1% ප්‍රතිශතයක් පෙන්වයි.

වර්ෂ 2014 කෘෂිකාර්මික තොරතුරු අනුව ගොවි කාරකයින් තමාගේම ආර්ථික කටයුතුවල නිරත වීම පිළිබඳ තොරතුරු සළකා බැලීමේ දී ගොවි කාරකයින් තමාගේම කෘෂිකාර්මික කටයුත්තක නිරත වන්නේ ද නොඑසේ නම් තමාගේම කෘෂිකාර්මික නොවන කටයුත්තක නිරත වන්නේද යන තොරතුරු සොයා බලන ලදී. මෙම තොරතුරු ප්‍රාදේශිය ලේකම් කොට්ඨාස අනුව ලබාගෙන ඇත.

ගම්පහ දිස්ත්‍රික්කයේ තමාගේම ආර්ථික කටයුත්තක නිරත වන සංඛ්‍යාව වන 18,297 න් වැඩිම ප්‍රතිශතයක් වන 63.1% තමාගේම කෘෂිකාර්මික නොවන ආර්ථික කටයුත්ක නිරත වන අතර එය සංඛ්‍යාත්මකව 11,554 කි. තමාගේම කෘෂිකාර්මික කටයුත්තක නිරත වන ගොවි කාරකයන් ගණන 6,743 ක් වේ.

තමාගේම කෘෂිකාර්මික කටයුත්තක නිරත ගොවි කාරකයින් සළකාබැලීමේ දී එහි වැඩිම සංඛ්‍යාව (5,270) පිරිමි ගොවි කාරකයින් නියෝජනය කරන අතර එය 78.1% ක ප්‍රතිශතයකි. ස්ත්‍රීන් ගණන

1,473 ක් වේ. පිරිමි ගොවි කාරකයින්ගේ ද වැඩිම සංඛ්‍යාව (1,135) දොම්පේ ප්‍රාදේශිය ලේකම් කොට්ඨාසයෙන් වාර්තා වේ. එය 16.8% ප්‍රතිශතයක් වේ. කැළණිය ප්‍රාදේශිය ලේකම් කොට්ඨාසයෙන් එහි අඩුම අගය වාර්තා කරයි. 0.3% ක ප්‍රතිශතයක් ගන්නා එය සංඛ්‍යාත්මකව 20 කි. තමාගේම කෘෂිකාර්මික කටයුත්තක නිරත කාන්තා ගොවි කාරකයින් වැඩිම සංඛ්‍යාව (294) දොම්පේ ප්‍රාදේශිය ලේකම් කොට්ඨාසයෙන් වන අතර කැළණිය ප්‍රාදේශිය ලේකම් කොට්ඨාසයෙන් එහි අඩුම අගය වාර්තා කරයි.

තමාගේම කෘෂිකාර්මික නොවන කටයුත්තක නිරත ගොවි කාරකයින් පිළිබඳ වාර්තා අනුව ද පුරුෂ ගොවි කාරකයින් වැඩි අගයක් ගන්නා බව පෙන්වා දිය හැකිය. ඒ අනුව පුරුෂ ගොවි කාරකයින් 9,817 ක් හා ස්ත්‍රී ගොවි කාරකයින් 1,737 ක් වේ. පුරුෂ ගොවි කාරකයින් සළකා බැලීමේ දී දිවුලපිටිය ප්‍රාදේශීය ලේකම් කොට්ඨාසයේ වැඩිම සංඛ්‍යාවක් (1,834) වාර්තා වන අතර එය කෘෂිකාර්මික නොවන කටයුත්තක නිරත සංඛ්‍යාවෙන් 15.9% ප්‍රතිශතයක් පෙන්වයි. ස්ත්‍රී ගොවි කාරකයින්ගේ ද වැඩිම අගය (329) එම ප්‍රාදේශිය ලේකම් කොට්ඨාසයේම වාර්තා වන අතර මීගමුව ප්‍රාදේශිය ලේකම් කොට්ඨාසයෙන් එහි අඩුම අගය වාර්තා කරයි.

ගොවි කාරකයින්, සේවා යෝජකයන් ලෙස ඔවුන්ගේ ආදායම් මාර්ග ශක්තිමත් කර ගෙන තිබේද? එසේ නොමැති නම් වෙනත් ආදායම් මාර්ගයක් තම ආදායම් මාර්ගය ලෙස තෝරාගෙන තිබේද? යන කරුණ සම්බන්ධයෙන් ද 2014 ආර්ථික සංගණයේ දී තොරතුරු ලබා ගන්නා ලදී.

වෙනත් ආදායම් මාර්ග සම්බන්ධයෙන් තොරතුරු සළකාබැලීමේ දී ගම්පහ දිස්ත්‍රික්කයේ එවැනි ආදායම් මාර්ග ඇති ගොවි කාරකයන් ගණන 23,051 ක් වාර්තා වේ. එම සංඛ්‍යාවෙන් 76.8% ප්‍රතිශතයක් පුරුෂ ගොවි කාරකයින් වේ. සමස්ථයක් ලෙස ආදායම්වල ස්වභාවය සැලකීමේදී වැඩිම පිරිමි ගොවි කාරකයින් නියෝජනය දක්නට ලැබෙන්නේ දිවුලපිටිය ප්‍රාදේශිය ලේකම් කොට්ඨාසයෙනි. එය සංඛ්‍යාත්මකව 2,707 ක් වන අතර මුළු අගයෙන් 11.7% කි. අඩුම පිරිමි සංඛ්‍යාව (169) වාර්තා වන්නේ කැළණිය ප්‍රාදේශිය ලේකම් කොට්ඨාසයේ වේ. කාන්තාවන් වැඩිම ගණනක් (761) මීරිගම ප්‍රදේශිය ලේකම් කොට්ඨාසයෙන් වාර්තා වේ.

සේවා යෝජකයන් හා වෙනත් ආදායම් මාර්ග සහිත ගොවි කාරකයන් සලකාබැලීමේදී වෙනත් ආදායම් මාර්ග සහිත ගොවි කාරකයන් ගණන වැඩි අගයක් (21,066) ගෙන ඇති බව වගුවට අනුව පෙන්වා දිය හැකිය. එය 91.4% ක් වේ. සේවා යෝජකයන් සිටිනුයේ 1,985 දෙනෙකු පමණි.

සේවා යෝජකයන්ගෙන් ද පුරුෂ ගොවි කාරකයින් සංඛ්‍යාත්මකව ඉහළ අගයක් ගනී. එම අගය 1,705 ක් වන විට කාන්තා ගොවිකාරකයින් 280 ක් පමණක් වාර්තා වේ. පුරුෂ ගොවි කාරකයින්ගේ සංඛ්‍යාවෙන් 17.8% වන 303 දෙනෙකු දිවුලපිටිය ප්‍රාදේශිය ලේකම් කොට්ඨාසයේ වාර්තා වන අතර වත්තල ප්‍රාදේශිය ලේකම් කොට්ඨාසයෙන් එහි අඩුම අගය (40) වාර්තා කරයි. කාන්තා සේවා යෝජකයන් 280 ක් වාර්තා වන අතර දිවුලපිටිය, මීරිගම ප්‍රාදේශිය ලේකම් කොට්ඨාස වලින් 39 ලෙස වැඩිම අගය ද බියගම ප්‍රදේශීය ලේකම් කොට්ඨාසයෙන් එහි අඩුම අගය (5) වාර්තා කරයි.

වෙනත් ආදායම් මාර්ග සහිත ගොවි කාරකයින් ද වැඩි සංඛ්‍යාව (16,006) පිරිමි ගොවි කාරකයින් වන විට කාන්තා ගොවිකාරකයින් සංඛ්‍යාව 5,060 ක් ලෙස වාර්තා වේ. එම පිරිමි ගොවි කාරකයින් සංඛ්‍යාවෙන් 15.1% ප්‍රතිශතයක් මීරිගම ප්‍රාදේශිය ලේකම් කොට්ඨාසයෙන් වාර්තා වන අතර අවම අගය 128 ක් (0.8%) කැළණිය ප්‍රාදේශිය ලේකම් කොට්ඨාසයෙන් වාර්තා වේ. මීරිගම ප්‍රාදේශිය ලේකම් කොට්ඨාසයෙහි වෙනත් ආදායම් මාර්ග සහිත කාන්තා ගොවි කාරකයින් වැඩිම සංඛ්‍යාව (722) ක් වාර්තා වන අතර එය, එම ආදායම් මාර්ග සහිත කාන්තා ගොවි කාරකයින් සංඛ්‍යාවෙන් 14.3% ක ප්‍රතිශතයකි. කැළණිය ප්‍රාදේශිය ලේකම් කොට්ඨාසයේ වෙනත් ආදායම් මාර්ග සහිත අඩුම කාන්තා ගොවි කාරකයින් සංඛ්‍යාවක් (57) වාර්තා වන අතර එය එම ආදායම් මාර්ග සහිත කාන්තා ගොවි කාරකයින් සංඛ්‍යාවෙන් 1.1% ක් වේ.

3.13 : ප්‍රාදේශීය ලේකම් කොට්ඨාස මට්ටමින් වෙනත් ආර්ථික කටයුත්තක/ කටයුතු වල නිරත වන කාලය අනුව ගොවි කාරකයන් සංඛ්‍යාව - 2014

මෙ මගින් වෙනත් ආර්ථික කටයුතු වල යෙදෙන ගොවි කාරකයන් කෘෂිකාර්මාන්තයට වඩා වැඩි කාලයක් රැකියාව/ වෙනත් ආර්ථික කටයුතු සඳහා වැය කළේද? යන්න පිළිබඳවද තොරතුරු රැස්කරන ලදි.

වගු අංක 3.13 : ප්‍රාදේශීය ලේකම් කොට්ඨාස මට්ටමින් වෙනත් ආර්ථික කටයුත්තක/ කටයුතු වල නිරත වන කාලය අනුව ගොවි කාරකයන් සංඛ්‍යාව - 2014

ප්‍රා.ලේ. කොට්ඨාසය	ගොවිකාරකයින්			
	වැඩි කාලයක් වෙනත් ආර්ථික කටයුතුවල නිරත වන සංඛ්‍යාව	වෙනත් ආර්ථික කටයුතු වල අඩු කාලයක් නිරත වන සංඛ්‍යාව	කාලය සඳහන් නොකරන ලද, වෙනත් ආර්ථික කටයුතු වල නිරත	මුළු ගණන
මීගමුව	540	120	519	1,179
කටාන	3,637	700	2,084	6,421
දිවුලපිටිය	7,884	747	3,680	12,311
මිරිගම	7,148	1,636	4,295	13,079
මිනුවන්ගොඩ	4,722	1,283	3,258	9,263
වත්තල	786	232	473	1,491
ජා ඇල	2,136	339	1,659	4,134
ගම්පහ	3,446	625	1,969	6,040
අත්තනගල්ල	5,184	1,023	3,513	9,720
දොම්පේ	6,631	1,851	4,477	12,959
මහර	3,340	810	1,744	5,894
කැළණිය	529	103	270	902
බියගම	1,759	310	1,096	3,165
එකතුව	**47,742**	**9,779**	**29,037**	**86,558**

ඒ අනුව ගොවි කාරකයා වෙනත් ආර්ථික කටයුතු වල යෙදෙන කාලය පිළිබඳව සලකා බැලීමේදී ගම්පහ දිස්ත්‍රික්කයේ වැඩි ගොවි කාරකයන් පිරිසක් කෘෂිකාර්මාන්තයට වඩා වැඩි කාලයක් රැකියාව/ වෙනත් ආර්ථික කටයුතු සඳහා වැය කළ අය වේ. එය සංඛ්‍යාත්මකව 47,742 කි. වඩා වැඩි කාලයක් කෘෂිකාර්මාන්තයෙහි යෙදී සිටින ගොවි කාරකයන් සංඛ්‍යාව 9,779 ක් වේ. වෙනත් ආර්ථික කටයුතු වල නිරත වුවද, එම කාලය සඳහන් නොකරන ලද ගොවි කාරකයන් සංඛ්‍යාව 29,039 කි.

වැඩි කාලයක් රැකියාව/ වෙනත් ආර්ථික කටයුතු සඳහා වැය කරන ගොවි කාරකයන් වැඩිම සංඛ්‍යාව දිවුලපිටිය (7,884) ප්‍රාදේශීය ලේකම් කොට්ඨාසයෙන් වාර්තා වන අතර එහි අඩුම ගොවි කාරකයින් සංඛ්‍යාව කැළණිය (529) ප්‍රාදේශීය ලේකම් කොට්ඨාසයෙන් වාර්තාවී වේ.

වඩා වැඩි කාලයක් කෘෂිකාර්මාන්තයෙහි යෙදී සිටින වැඩිම ගොවි කාරකයන් සංඛ්‍යාව දොම්පේ (1,851) ප්‍රාදේශීය ලේකම් කොට්ඨාසයෙන් වාර්තා වේ. ඒ යටතේ අඩුම ගොවි කාරකයින් සංඛ්‍යාව කැළණිය (103) ප්‍රාදේශීය ලේකම් කොට්ඨාසයෙන් වාර්තාවී වේ.

කාලය සඳහන් නොකරන ලද, වෙනත් ආර්ථික කටයුතු වල නිරත ගොවි කාරකයන් වැඩිම සංඛ්‍යාව දක්නට ලැබෙන්නේ දොම්පේ (4,477) ප්‍රාදේශීය ලේකම් කොට්ඨාසයෙනි. එහි අඩුම අගය කැළණිය (270) ප්‍රාදේශීය ලේකම් කොට්ඨාසයෙන් වාර්තා වේ.

සමස්තයක් ලෙස දිස්ත්‍රික්කය තුළ වෙනත් ආර්ථික කටයුතු වල යෙදෙන ගොවි කාරකයන් ගෙන්, රැකියාව/ වෙනත් ආර්ථික කටයුතු සඳහා කාලය වැය කළ ගොවි කාරකයන් 55.2% ක් ද, වඩා වැඩි කාලයක් කෘෂිකාර්මාන්තයෙහි යෙදී සිටින ගොවි කාරකයන් 11.3% ක් ද, වෙනත් ආර්ථික කටයුතු වල නිරත වුවද, එම කාලය සඳහන් නොකරන ලද ගොවි කාරකයන් 33.5% ක් ද වාර්තා වේ.

රූප සටහන 10 - ප්‍රාදේශීය ලේකම් කොට්ඨාස මට්ටමින් වෙනත් ආර්ථික කටයුතු වල නිරත වන කාලය අනුව ගොවි කාරකයන් සංඛ්‍යාව - 2014

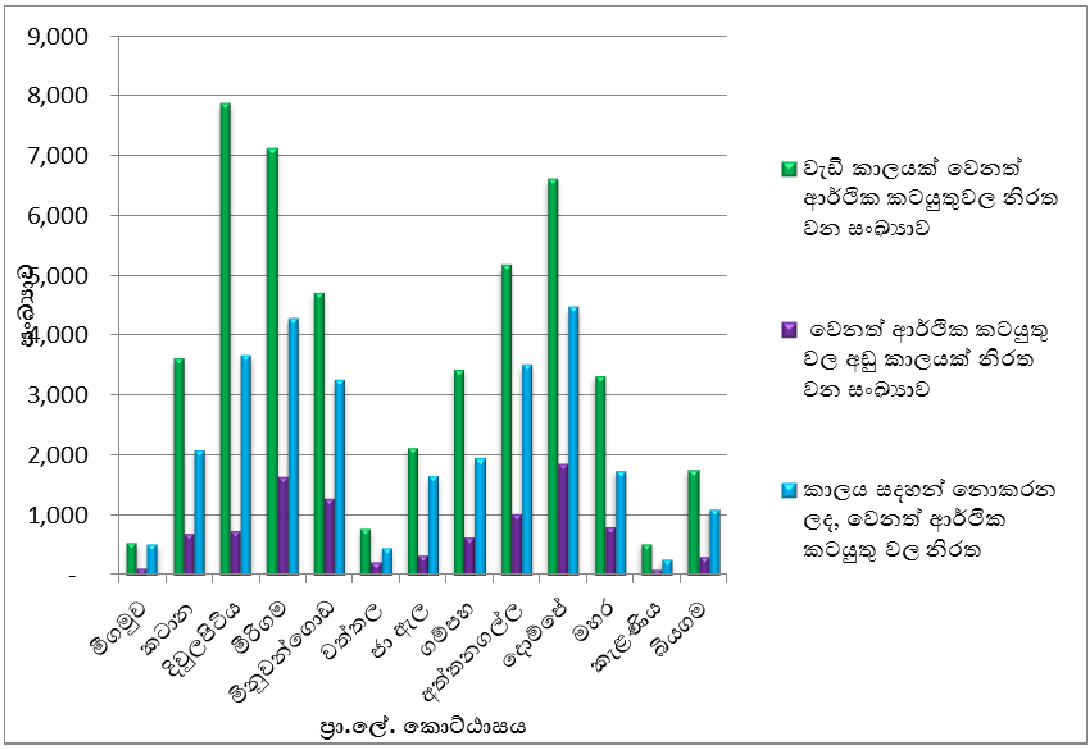

3.14 : බිම් කැබල්ල පිහිටි දිස්ත්‍රික්කය හා බිම් කැබල්ලේ විශාලත්වයට අනුව ගොවි කාරකයින් සතු බිම් කැබලි සංඛ්‍යාව සහ බිම් ප්‍රමාණය - 2014

ගම්පහ දිස්ත්‍රික්කයෙහි පදිංචි ගොවි කාරකයින්ට අයත් ගම්පහ සහ අනෙකුත් දිස්ත්‍රික්කයන්වල බිම් කැබලි හා බිම් ප්‍රමාණයන්ගේ ආකාරය මෙමගින් විස්තර කරනු ලබයි.

වගු අංක 3.14 : බිම් කැබල්ල පිහිටි දිස්ත්‍රික්කය හා බිම් කැබල්ලේ විශාලත්වයට අනුව ගොවි කාරකයින් සතු බිම් කැබලි සංඛ්‍යාව සහ බිම් ප්‍රමාණය- 2014

දිස්ත්‍රික්කය	බිම් කැබැල්ලේ පිහිටීම ප්‍රමාණය									
	අක්කර 1 ට අඩු		අක්කර 1-2 අතර		අක්කර 2-3 අතර		අක්කර 3-4 අතර		අක්කර 4-5 අතර	
	බිම් කැබලි සංඛ්‍යාව	අක්කර	බිම් කැබලි සංඛ්‍යාව	අක්කර	බිම් කැබලි සංඛ්‍යාව	අක්කර	බිම් කැබලි සංඛ්‍යාව	අක්කර	බිම් කැබලි සංඛ්‍යාව	අක්කර
කොළඹ	95	19	20	25	4	8	7	23	2	9
ගම්පහ	146,390	53675	30639	35654	7748	16756	2857	9030	1368	5657
කළුතර	27	9	11	13	10	21	0	0	2	8
මහනුවර	52	18	19	23	5	10	4	13	1	4
මාතලේ	32	13	10	12	6	13	1	3	1	5
නුවරඑළිය	11	4	7	9	10	21	0	0	0	0
ගාල්ල	30	9	11	12	7	15	3	9	0	0
මාතර	19	6	6	7	1	2	0	0	2	9
හම්බන්තොට	23	8	14	16	6	13	1	3	3	13
යාපනය	2	1	1	1	0	0	0	0	0	0
මන්නාරම	1	1	4	4	0	0	0	0	0	0
වව්නියාව	0	0	0	0	1	3	0	0	0	0
මුලතිව්	1	1	1	1	0	0	1	3	0	0
කිළිනොච්චි	0	0	2	3	0	0	0	0	0	0
අම්පාර	7	2	4	5	3	7	2	6	0	0
ත්‍රිකුණාමලය	4	1	3	4	7	15	1	3	0	0
කුරුණෑගල	222	80	128	151	72	155	21	65	24	98
පුත්තලම	59	20	40	45	30	63	16	51	7	28
අනුරාධපුර	37	17	33	37	14	29	8	25	1	4
පොළොන්නරුව	11	4	13	15	11	23	0	0	2	8
බදුල්ල	20	8	15	17	3	6	3	9	0	0
මොනරාගල	16	6	13	15	2	4	0	0	1	4
රත්නපුර	33	13	26	28	11	23	5	16	2	9
කෑගල්ල	112	43	88	106	25	56	19	58	9	38
එකතුව	**147,204**	**53,957**	**31,108**	**36,202**	**7,976**	**17,241**	**2,949**	**9,315**	**1,425**	**5,893**

දිස්ත්‍රික්කය	බිම් කැබැල්ලේ පිහිටීම ප්‍රමාණය										
	අක්කර 5-10 අතර		අක්කර 10-20 අතර		අක්කර 20-50 අතර		අක්කර 50 හා ඊට වැඩි		මුළු සංඛ්‍යාව		
	බිම් කැබලි සංඛ්‍යාව	අක්කර	බිම් කැබලි සංඛ්‍යාව	අක්කර	බිම් කැබලි සංඛ්‍යාව	අක්කර	බිම් කැබලි සංඛ්‍යාව	අක්කර	බිම් කැබලි සංඛ්‍යාව	අක්කර	%
කොළඹ	4	28	0	0	0	0	0	0	132	111	0.1
ගම්පහ	2,162	13553	747	9550	34	918	0	0	191,945	144,793	96.8
කළුතර	5	32	1	19	0	0	0	0	56	101	0.1
මහනුවර	4	22	0	0	0	0	0	0	85	91	0.1
මාතලේ	4	27	1	17	0	0	0	0	55	89	0.1
නුවරඑළිය	3	22	1	10	0	0	0	0	32	65	0.0
ගාල්ල	4	20	2	29	0	0	0	0	57	94	0.1
මාතර	3	17	2	35	0	0	0	0	33	75	0.1
හම්බන්තොට	1	6	1	13	0	0	0	0	49	72	0.0
යාපනය	0	0	2	29	0	0	0	0	5	31	0.0
මන්නාරම	0	0	0	0	0	0	0	0	5	5	0.0
වව්නියාව	1	5	0	0	0	0	0	0	2	8	0.0
මුලතිව්	0	0	0	0	0	0	0	0	3	5	0.0
කිළිනොච්චි	0	0	0	0	0	0	0	0	2	3	0.0
අම්පාර	1	6	1	12	0	0	0	0	18	38	0.0
ත්‍රිකුණාමලය	2	10	1	10	0	0	0	0	18	43	0.0
කුරුණෑගල	57	361	64	869	5	107	1	50	594	1,935	1.3
පුත්තලම	26	170	27	363	1	23	0	0	206	763	0.5
අනුරාධපුර	13	79	1	10	0	0	0	0	107	200	0.1
පොළොන්නරුව	4	26	1	10	0	0	0	0	42	86	0.1
බදුල්ල	3	15	1	11	0	0	0	0	45	65	0.0
මොනරාගල	2	15	1	10	0	0	0	0	35	54	0.0
රත්නපුර	7	46	6	94	0	0	0	0	90	228	0.2
කෑගල්ල	28	169	13	171	1	40	0	0	295	680	0.5
එකතුව	**2,334**	**14,627**	**873**	**11,260**	**41**	**1,087**	**1**	**50**	**193,911**	**149,633**	100.0

ගම්පහ දිස්ත්‍රික්කයෙහි පදිංචි ගොවි කාරකයින්ට අයත් ගම්පහ සහ අනෙකුත් දිස්ත්‍රික්කයන් වල පිහිටි මුළු බිම් කැබලි ගණන 193,911 ක් වන අතර එම බිම් ප්‍රමාණය අක්කර 149,633 කි. එම මුළු බිම් කැබලි ගණනින් හා බිම් ප්‍රමාණයෙන් වැඩිම බිම් කැබලි ගණන හා බිම් ප්‍රමාණය ගම්පහ දිස්ත්‍රික්කයෙන් වාර්තා වන අතර පිළිවෙලින් එය 191,945 ක් හා අක්කර 144,793 කි. එය ප්‍රතිශයතක් වශයෙන් 96.8 % කි. දෙවනුවට වැඩිම බිම් කැබලි ගණන හා බිම් ප්‍රමාණය කුරුණෑගල දිස්ත්‍රික්කයෙන් වාර්තා වන අතර පිළිවෙලින් එය 594 ක් හා අක්කර 1,935 කි. එය ප්‍රතිශතක වශයෙන් 1.3% කි.

ගොවි කාරකයින්ට අයත් ගම්පහ සහ අනෙකුත් දිස්ත්‍රික්ක වල පිහිටි අක්කර 1ට වඩා අඩු මුළු බිම් කැබලි සංඛ්‍යාව 147,204 වන අතර එම බිම් ප්‍රමාණය අක්කර 53,957 කි. මෙයින් වැඩිම බිම් කැබලි ගණන වන 146,390 ගම්පහ දිස්ත්‍රික්කයෙන් වාර්තා වන අතර එම බිම් ප්‍රමාණය අක්කර 53,675 කි. දෙවනුවට වැඩිම බිම් කැබලි ගණන (222) හා බිම් ප්‍රමාණය (අක්කර 80) කුරුණෑගල දිස්ත්‍රික්කයෙන් වාර්තා වේ.

ගොවි කාරකයින්ට අයත් අක්කර 1ත් 2ත් අතර මුළු බිම් කැබලි සංඛ්‍යාව 31,108 වන අතර එම බිම් ප්‍රමාණය අක්කර 36,202 කි. මෙයින් වැඩිම බිම් කැබලි ගණන හා බිම් ප්‍රමාණය ගම්පහ දිස්ත්‍රික්කයෙන් වාර්තා වන අතර එය පිළිවෙලින් 30,639 ක් හා අක්කර 35,654 කි. දෙවනුවට වැඩිම බිම් කැබලි ගණන හා බිම් ප්‍රමාණය කුරුණෑගල දිස්ත්‍රික්කයෙන් වන අතර එය පිළිවෙලින් 128 ක් හා අක්කර 152 කි.

මෙම දිස්ත්‍රික්කයෙහි පදිංචි ගොවි කාරකයින්ට අයත් අක්කර 2ත් 3ත් අතර මුළු බිම් කැබලි සංඛ්‍යාව 7,976 වන අතර එම බිම් ප්‍රමාණය අක්කර 17,241 කි. මෙයින් වැඩිම බිම් කැබලි ගණන හා බිම් ප්‍රමාණය ගම්පහ දිස්ත්‍රික්කයෙන් වාර්තා වන අතර එය පිළිවෙලින් 7,748 ක් හා අක්කර 16,756 කි. දෙවනුවට වැඩිම බිම් කැබලි ගණන හා බිම් ප්‍රමාණය කුරුණෑගල දිස්ත්‍රික්කයෙන් වන අතර එය පිළිවෙලින් 72 ක් හා අක්කර 155 කි.

එමෙන්ම දිස්ත්‍රික්කයෙහි පදිංචි ගොවි කාරකයින්ට අයත් අක්කර 3ත් 4ත් අතර මුළු බිම් කැබලි සංඛ්‍යාව 2,949 වන අතර එම බිම් ප්‍රමාණය අක්කර 9,315 කි. මෙයින් වැඩිම බිම් කැබලි ගණන හා බිම් ප්‍රමාණය ගම්පහ දිස්ත්‍රික්කයෙන් වාර්තා වන අතර එය පිළිවෙලින් 2,857 ක් හා අක්කර 9,030 කි. දෙවනුවට වැඩිම බිම් කැබලි ගණන හා බිම් ප්‍රමාණය කුරුණෑගල දිස්ත්‍රික්කයෙන් වාර්තා වන අතර එය පිළිවෙලින් 21 ක් හා අක්කර 65 කි.

මෙම දිස්ත්‍රික්කයෙහි පදිංචි ගොවි කාරකයින්ට අයත් අක්කර 4ත් 5ත් අතර මුළු බිම් කැබලි සංඛ්‍යාව 1,425 වන අතර එම බිම් ප්‍රමාණය අක්කර 5,893 කි. මෙයින් වැඩිම බිම් කැබලි ගණන හා බිම් ප්‍රමාණය ගම්පහ දිස්ත්‍රික්කයෙන් වාර්තා වන අතර එය පිළිවෙලින් 1,368 ක් හා අක්කර 5,657 කි. දෙවනුවට වැඩිම බිම් කැබලි ගණන හා බිම් ප්‍රමාණය කුරුණෑගල දිස්ත්‍රික්කයෙන් වාර්තා වන අතර එය පිළිවෙලින් 24 ක් හා අක්කර 98 කි.

ගම්පහ දිස්ත්‍රික්කයෙහි පදිංචි ගොවි කාරකයින්ට අයත් අක්කර 5ත් 10ත් අතර මුළු බිම් කැබලි සංඛ්‍යාව 2,334 වන අතර එම බිම් ප්‍රමාණය අක්කර 14,627 කි. මෙයින් වැඩිම බිම් කැබලි ගණන හා බිම් ප්‍රමාණය ගම්පහ දිස්ත්‍රික්කයෙන් වාර්තා වන අතර එය පිළිවෙලින් 2,162 ක් හා අක්කර 13,553 කි. දෙවනුවට වැඩිම බිම් කැබලි ගණන හා බිම් ප්‍රමාණය කුරුණෑගල දිස්ත්‍රික්කයෙන් වාර්තා වන අතර එය පිළිවෙලින් 57 ක් හා අක්කර 361 කි.

මෙම දිස්ත්‍රික්කයෙහි පදිංචි ගොවි කාරකයින්ට අයත් අක්කර 10ත් 20ත් අතර මුළු බිම් කැබලි සංඛ්‍යාව 873 වන අතර එම බිම් ප්‍රමාණය අක්කර 11,260 කි. මෙයින් වැඩිම බිම් කැබලි ගණන හා බිම් ප්‍රමාණය ගම්පහ දිස්ත්‍රික්කයෙන් වාර්තා වන අතර එය පිළිවෙලින් 747 ක් හා අක්කර 9,550 කි.

දෙවනුවට වැඩිම බිම් කැබලි ගණන හා බිම් ප්‍රමාණය කුරුණෑගල දිස්ත්‍රික්කයෙන් වාර්තා වන අතර එය පිළිවෙලින් 64 ක් හා අක්කර 869 කි.

ගම්පහ දිස්ත්‍රික්කයෙහි පදිංචි ගොවි කාරකයින්ට අයත් අක්කර 20 - 50 අතර මුළු බිම් කැබලි සංඛ්‍යාව 41 වන අතර එම බිම් ප්‍රමාණය අක්කර 1,087 කි. අක්කර 20 – 50 අතර වැඩිම බිම් කැබලි ගණන හා බිම් ප්‍රමාණය ගම්පහ දිස්ත්‍රික්කයෙන් වාර්තා වන අතර එය පිළිවෙලින් 34ක් හා අක්කර 918 ක් වන අතර දෙවනුවට වැඩිම බිම් කැබලි ගණන හා බිම් ප්‍රමාණය කුරුණෑගල දිස්ත්‍රික්කයෙන් වාර්තා වන අතර එය පිළිවෙලින් 5 ක් හා අක්කර 107 කි.

ගම්පහ දිස්ත්‍රික්කයෙහි පදිංචි ගොවි කාරකයින්ට අයත් අක්කර 50 ට වැඩි මුළු බිම් කැබලි සංඛ්‍යාව 1 වන අතර එම බිම් ප්‍රමාණය අක්කර 50 කි. අක්කර 50 ට වැඩි සියලුම ම බිම් කැබලි ගණන හා බිම් ප්‍රමාණය කුරුණෑගල දිස්ත්‍රික්කයෙන් වාර්තා වන අතර වෙනත් දිස්ත්‍රික්ක වලින් බිම් කැබලි කිසිවක් වාර්තාවී නොමැත.

3.15 : ප්‍රාදේශීය ලේකම් කොට්ඨාස මට්ටමින් බිම් කැබලි ගණන අනුව ගොවි කාරකයින් සංඛ්‍යාව - 2014

ගම්පහ දිස්ත්‍රික්කයේ ප්‍රාදේශීය ලේකම් කොට්ඨාස මට්ටමින් එක් ගොවි කාරයකු විසින් හිමිකම් කියනු ලබන බිම් කැබලි ගණන මෙමගින් පෙන්නුම් කරයි. ඒ අනුව හිමිකම් කියනු ලබන බිම් කැබලි සංඛ්‍යාව අනුව ගොවි කාරයින්ගේ ව්‍යාප්තියේ පැහැදිලි විචලනයක් දැකිය හැකිය.

වගු අංක 3.15 : ප්‍රාදේශීය ලේකම් කොට්ඨාස මට්ටමින් බිම් කැබලි ගණන අනුව ගොවි කාරකයින් සංඛ්‍යාව - 2014

ප්‍රා.ලේ. කොට්ඨාසය	බිම් කැබලිවල හිමිකාරිත්වය අනුව ගොවිකාරකයින් සංඛ්‍යාව										
	කැබලි 1	කැබලි 2	කැබලි 3	කැබලි 4	කැබලි 5	කැබලි 6	කැබලි 7	කැබලි 8	කැබලි 9	කැබලි 10 හෝ ඊට වැඩි	මුළු ගණන
මීගමුව	1,083	209	42	13	4	2	1	0	0	1	1,355
කටාන	5,561	1,534	378	93	35	11	4	2	1	3	7,622
දිවුලපිටිය	9,496	4,511	1,561	608	232	90	49	21	14	14	16,596
මීරිගම	7,397	5,387	2,135	779	331	167	76	31	15	31	16,349
මිනුවන්ගොඩ	7,032	3,749	1,241	469	152	63	23	12	7	8	12,756
වත්තල	1,448	305	75	27	3	2	0	0	0	0	1,860
ජා ඇල	3,443	1,353	340	101	24	9	3	4	1	2	5,280
ගම්පහ	3,413	2,768	776	210	96	37	20	11	7	4	7,342
අත්තනගල්ල	4,949	4,188	1,635	680	270	119	52	23	15	26	11,957
දොම්පේ	8,309	4,910	2,003	881	382	176	94	47	27	39	16,868
මහර	3,695	2,671	835	270	103	38	17	9	3	2	7,643
කැළණිය	836	179	30	7	1	0	0	1	0	0	1,054
බියගම	2,375	956	324	74	29	13	1	0	1	1	3,774
එකතුව	**59,037**	**32,720**	**11,375**	**4,212**	**1,662**	**727**	**340**	**161**	**91**	**131**	**110,456**

ගම්පහ දිස්ත්‍රික්කයේ බහුතරයක් හිමිකම් කියන්නේ බිම් කැබලි ගණන 1 ටය. එම සංඛ්‍යාව ගොවිකාරයින් 59,037 ක් වන අතර දිවුලපිටිය සහ දොම්පේ ප්‍රදේශිය ලේකම් කොට්ඨාස වල එම සංඛ්‍යාව පිළිවෙලින් 9,496 හා 8,309 ක් වේ. දෙවනුව වැඩි ගොවි කාරයින් සංඛ්‍යාවක් හිමිකම් කියනු ලබන්නේ කැබලි ගණන 2 ට වේ. එම සංඛ්‍යාව ගොවි කාරයින් 32,720 ක් වේ. කැබලි ගණන 2 ක් යටතේ වැඩිම ගොවි කාරකයින් සංඛ්‍යාව (5,387) මීරිගම ප්‍රාදේශීය ලේකම් කොට්ඨාසයෙන් වාර්තා වේ.

බිම් කැබලි ගණන 3 ට හිමිකම් ඇති මුළු ගොවි කාරකයින් සංඛ්‍යාව 11,375 ක් වාර්තා වී ඇති අතර එයින් වැඩිම සංඛ්‍යාව (2,135) මීරිගම ප්‍රාදේශීය ලේකම් කොට්ඨාසයෙන් වාර්තා වී ඇත. කැබලි ගණන 4 යටතේ ගොවි කාරකයින් සංඛ්‍යාව 4,212 ක් ද කැබලි ගණන 5 ක් යටතේ ගොවි කාරකයින් සංඛ්‍යාව 1,662 ක් ද කැබලි ගණන 6 ක් යටතේ ගොවි කාරකයින් සංඛ්‍යාව 727 ක් ද කැබලි ගණන 7 ක් යටතේ ගොවි කාරකයින් සංඛ්‍යාව 340 ක් ද කැබලි ගණන 8 ක් යටතේ ගොවි කාරකයින් සංඛ්‍යාව 161 ක් ද කැබලි ගණන 9 ක් යටතේ ගොවි කාරකයින් සංඛ්‍යාව 91 ක් ද කැබලි ගණන 10 ක් හෝ ඊට වැඩි යටතේ ගොවි කාරකයින් සංඛ්‍යාව 131 ක් ද වාර්තා වී ඇත. බිම් කැබලි හිමිකාරීත්වය යටතේ වාර්තා වී ඇති මුළු ගොවි කාරකයින් සංඛ්‍යාව 110,456 ක් වේ.

ප්‍රාදේශීය ලේකම් කොට්ඨාස මට්ටමින් වැඩිම ගොවිකාරයින් සංඛ්‍යාව නියෝජනය වන්නේ දොම්පේ ප්‍රාදේශීය ලේකම් කොට්ඨාසයෙනි. එය මුළු ගොවි කාරයින්ගෙන් 16,868 (15.3%) වේ. ඉන්පසු පිළිවෙලින් දෙවන හා තෙවන ප්‍රාදේශීය ලේකම් කොට්ඨාස වන්නේ දිවුලපිටිය හා මීරිගම ප්‍රදේශීය ලේකම් කොට්ඨාසයන්ය. එම සංඛ්‍යාව පිළිවෙලින් 16,596 (15.0%) ක් හා 16,349 (14.8%) වේ. සමස්ථයක් ලෙස සැලකූ විට මෙම ප්‍රාදේශීය ලේකම් කොට්ඨාස 03 හි එකතුව 49,813 වන අතර ප්‍රතිශතයක් ලෙස 45.1% වේ. අඩුම ගොවිකාරයින් සංඛ්‍යාව නියෝජනය වන්නේ කැළණිය ප්‍රාදේශීය ලේකම් කොට්ඨාසයෙන් වන අතර එය ගොවි කාරයින් 1,054 ක් වේ. එනම් මුළු ගොවි කාරයින් සංඛ්‍යාවෙන් 0.9% කි.

3.16 : ප්‍රාදේශීය ලේකම් කොට්ඨාස මට්ටමින් ගොවි කාණ්ඩයට අයත් මුලු බිම් ප්‍රමාණයේ විශාලත්වය අනුව ගොවි කාණ්ඩ වලට අයත් මුලු බිම් කැබලි සංඛ්‍යාව හා බිම් ප්‍රමාණය (අක්කර) - 2014

ගම්පහ දිස්ත්‍රික්කයේ ප්‍රාදේශිය ලේකම් කොට්ඨාස මට්ටමින් ගොවි කාණ්ඩයට අයත් මුලු බිම් ප්‍රමාණයෙහි විශාලත්වය අනුව ගොවි කාණ්ඩ වලට අයත් මුලු බිම් කැබලි සංඛ්‍යාව හා බිම් ප්‍රමාණයන් පිළිබඳව මෙ මගින් විස්තර කරනු ලබයි.

වගු අංක 3.16 : ප්‍රාදේශීය ලේකම් කොට්ඨාස මට්ටමින් ගොවි කාණ්ඩයට අයත් මුලු බිම් ප්‍රමාණයේ විශාලත්වය අනුව ගොවි කාණ්ඩ වලට අයත් මුලු බිම් කැබලි සංඛ්‍යාව හා බිම් ප්‍රමාණය (අක්කර) - 2014

ප්‍රා.ලේ. කොට්ඨාසය	බිම් කැබලි ගණන හා බිම් ප්‍රමාණය (අක්කර)														
	අක්කර 1 ට අඩු			අක්කර 1-2 අතර			අක්කර 2-3 අතර			අක්කර 3-4 අතර			අක්කර 4-5 අතර		
	බිම් කැබලි සංඛ්‍යාව	බිම් ප්‍රමාණය		බිම් කැබලි සංඛ්‍යාව	බිම් ප්‍රමාණය		බිම් කැබලි සංඛ්‍යාව	බිම් ප්‍රමාණය		බිම් කැබලි සංඛ්‍යාව	බිම් ප්‍රමාණය		බිම් කැබලි සංඛ්‍යාව	බිම් ප්‍රමාණය	
		අක්කර	%		අක්කර	%		අක්කර	%		අක්කර	%		අක්කර	%
මීගමුව	1,075	400	1.3	150	176	0.6	47	103	0.5	17	55	0.4	12	49	0.6
කටාන	5,605	2,231	7.0	1,105	1,373	4.4	382	860	4.4	175	566	4.4	88	369	4.1
දිවුලපිටිය	9,866	4,778	15.1	3,551	4,516	14.5	1,322	3,030	15.5	609	2,012	15.5	373	1,603	17.9
මිරිගම	9,514	4,925	15.6	4,092	5,213	16.8	1,232	2,891	14.8	562	1,886	14.5	266	1,160	13.0
මිනුවන්ගොඩ	7,538	3,590	11.3	2,891	3,762	12.1	1,014	2,308	11.8	503	1,673	12.9	253	1,092	12.2
වත්තල	1,381	499	1.6	246	296	1.0	87	196	1.0	56	180	1.4	24	99	1.1
ජා ඇල	4,033	1,416	4.5	676	854	2.8	263	595	3.1	114	374	2.9	59	252	2.8
ගම්පහ	4,533	2,273	7.2	1,628	2,125	6.8	565	1,305	6.7	241	802	6.2	126	546	6.1
අත්තනගල්ල	6,819	3,499	11.1	2,876	3,758	12.1	1,020	2,405	12.3	471	1,579	12.2	251	1,094	12.2
දොම්පේ	9,010	4,437	14.0	4,202	5,477	17.6	1,591	3,703	19.0	719	2,401	18.5	396	1,708	19.1
මහර	4,376	2,130	6.7	1,838	2,386	7.7	607	1,395	7.2	305	1,016	7.8	161	690	7.7
කැළණිය	815	332	1.0	134	158	0.5	39	88	0.5	17	57	0.4	8	33	0.4
බියගම	2,444	1,136	3.6	755	962	3.1	265	609	3.1	116	382	2.9	59	258	2.9
එකතුව	**67,009**	**31,645**	**100.0**	**24,144**	**31,055**	**100.0**	**8,434**	**19,488**	**100.0**	**3,905**	**12,984**	**100.0**	**2,076**	**8,954**	**100.0**

ප්‍රා.ලේ. කොට්ඨාසය	බිම් කැබලි ගණන හා බිම් ප්‍රමාණය (අක්කර)														
	අක්කර 5-10 අතර			අක්කර 10-20 අතර			අක්කර 20-50 අතර			අක්කර 50 ට වැඩි			මුළු සංඛ්‍යාව		
	බිම් කැබලි සංඛ්‍යාව	බිම් ප්‍රමාණය		බිම් කැබලි සංඛ්‍යාව	බිම් ප්‍රමාණය		බිම් කැබලි සංඛ්‍යාව	බිම් ප්‍රමාණය		බිම් කැබලි සංඛ්‍යාව	බිම් ප්‍රමාණය		බිම් කැබලි සංඛ්‍යාව	බිම් ප්‍රමාණය	
		අක්කර	%		අක්කර	%		අක්කර	%		අක්කර	%		අක්කර	%
මීගමුව	25	156	0.7	27	381	2.3	2	49	0.8	0	0	0	1,355	1,370	0.9
කටාන	188	1,247	5.6	64	825	4.9	15	420	7.2	0	0	0	7,622	7,891	5.3
දිවුලපිටිය	610	4,065	18.2	216	2,827	16.7	46	1,168	20.0	3	194	46	16,596	24,193	16.2
මිරිගම	473	3,136	14.0	183	2,432	14.4	26	741	12.7	1	56	13.2	16,349	22,440	15.0
මිනුවන්ගොඩ	405	2,684	12.0	132	1,706	10.1	20	507	8.7	0	0	0	12,756	17,322	11.6
වත්තල	39	256	1.1	22	309	1.8	5	142	2.4	0	0	0	1,860	1,978	1.3
ජා ඇල	93	590	2.6	38	498	3.0	4	103	1.8	0	0	0	5,280	4,681	3.1
ගම්පහ	180	1,144	5.1	58	803	4.8	10	272	4.7	1	62	14.7	7,342	9,332	6.2
අත්තනගල්ල	372	2,493	11.1	116	1,541	9.1	31	800	13.7	1	57	14	11,957	17,227	11.5
දොම්පේ	633	4,161	18.6	275	3,647	21.6	41	1,136	19.5	1	51	12	16,868	26,722	17.9
මහර	262	1,737	7.8	85	1,157	6.9	9	234	4.0	0	0	0	7,643	10,745	7.2
කැළණිය	21	133	0.6	19	269	1.6	1	20	0.3	0	0	0	1,054	1,089	0.7
බියගම	89	571	2.6	37	490	2.9	9	235	4.0	0	0	0	3,774	4,642	3.1
එකතුව	**3,390**	**22,373**	**100.0**	**1,272**	**16,885**	**100.0**	**219**	**5,828**	**100.0**	**7**	**420**	**100.0**	**110,456**	**149,633**	**100.0**

ගම්පහ දිස්ත්‍රික්කයේ ප්‍රාදේශිය ලේකම් කොට්ඨාස 13 සලකා බැලුවිට අක්කරයට අඩු බිම් ප්‍රමාණයක් සහිත බිම් කැබලි වැඩියෙන්ම වාර්තාවන්නේ දිවුලපිටිය ප්‍රාදේශීය ලේකම් කොට්ඨාසයේ වන අතර එය සංඛ්‍යාත්මකව 9,866 කි. ඊට අයත් බිම් ප්‍රමාණය අක්කර 4,778 කි. එය දිස්ත්‍රික්කයෙන්ම අක්කරයට අඩු බිම් ප්‍රමාණයක් සහිත මුළු බිම් ප්‍රමාණයෙන් 15.1% ක ප්‍රතිශතයකි. අක්කරයට අඩු බිම් ප්‍රමාණයක් සහිත බිම් කැබලි අඩුම ප්‍රමාණයක් කැළණිය ප්‍රාදේශීය ලේකම් කොට්ටාසයෙන් වාර්තාවන අතර එය සංඛ්‍යාත්මකව 815 කි. බිම් ප්‍රමාණය අනුව අක්කර 332 කි. එම බිම් ප්‍රමාණය අක්කරයට අඩු බිම් කැබලි සංඛ්‍යාවේ ප්‍රතිශතයක් ලෙස 1.0% කි.

එසේම දිස්ත්‍රික්කයේම අක්කර 1-2 ත් අතර ප්‍රමාණයක් වාර්තාවන බිම් කැබලි 24,144 ක් ඇති අතර එම ප්‍රමාණය සහිත බිම් කැබලි වැඩිම ප්‍රමාණයක් වාර්තාවන්නේ දොම්පේ ප්‍රාදේශිය ලේකම්

කොට්ඨාසයේ වන අතර එය සංඛ්‍යාත්මකව 4,202 කි. ඊට අයත් බිම් ප්‍රමාණය අක්කර 5,477 කි. ප්‍රතිශතයක් ලෙස ගත්විට එය අක්කර 1-2 ත් අතර බිම් ප්‍රමාණයෙන් 17.6% ක ප්‍රතිශතයකි. අක්කර 1-2 ත් අතර බිම් ප්‍රමාණයක් සහිත බිම් කැබලි අඩුම ප්‍රමාණයක් කැළණිය ප්‍රාදේශීය ලේකම් කොට්ඨාසයේ වාර්තාවන අතර එය සංඛ්‍යාත්මකව 134 කි. එම බිම් ප්‍රමාණය ප්‍රතිශතයක් ලෙස 0.5% කි.

තවද අක්කර 2-3ත් අතර බිම් ප්‍රමාණයක් සහිත බිම් කැබලි වැඩිම ප්‍රමාණය වන 1,591 ක් දොම්පේ ප්‍රාදේශිය ලේකම් කොට්ඨාසයෙන් වාර්තාවන අතර බිම් ප්‍රමාණය අක්කර 3,703 කි. එය මුළු දිස්ත්‍රික්කයේම එම ප්‍රමාණය සහිත බිම් කැබලිවල බිම් ප්‍රමාණයෙන් ප්‍රතිශතය 19.0% කි. අක්කර 2-3ත් අතර බිම් ප්‍රමාණයක් සහිත බිම් කැබලි අඩුම ප්‍රමාණයක් කැළණිය ප්‍රාදේශීය ලේකම් කොට්ඨාසයෙන් වාර්තා වන අතර බිම් ප්‍රමාණය අක්කර 88 කි. එය මුළු බිම් ප්‍රමාණයෙන් 0.5% කි.

අක්කර 3-4 ත් අතර ප්‍රමාණයක් වාර්තාවන බිම් කැබලි වැඩිම ගණනක් දොම්පේ ප්‍රාදේශීය ලේකම් කොට්ඨාසයෙන් වාර්තාවන අතර එය සංඛ්‍යාත්මතව 719 කි. බිම් ප්‍රමාණය අක්කර 2,401 කි. එය ප්‍රතිශතයක් ලෙස ගත් විට 18.5% කි. අක්කර 3 - 4 ත් අතර ප්‍රමාණයක් සහිත බිම් කැබලි අඩුම ප්‍රමාණයක් මීගමුව ප්‍රාදේශිය ලේකම් කොට්ඨාසයෙන් වාර්තා වන අතර බිම් ප්‍රමාණය අක්කර 55 කි. ප්‍රතිශතයක් ලෙස ගත් විට 0.4% කි.

අක්කර 4-5 ත් අතර බිම් ප්‍රමාණයක් සහිත බිම් කැබලි වැඩිම ප්‍රමාණයක් වාර්තා වන්නේ දොම්පේ ප්‍රාදේශිය ලේකම් කොට්ඨාසයේ වන අතර එය බිම් කැබලි ගණනින් 396 කි. බිම් ප්‍රමාණයෙන් අක්කර 1,708 ක් වන අතර එහි ප්‍රතිශතය 19.1% කි. එම ප්‍රමාණය සහිත බිම් කැබලි අඩුම ප්‍රමාණයක් වාර්තා වන්නේ කැළණිය ප්‍රාදේශීය ලේකම් කොට්ඨාසයෙනි. එය බිම් ප්‍රමාණයෙන් අක්කර 33 කි. ප්‍රතිශතයක් ලෙස ගත්කල එය 0.4% කි.

එසේම අක්කර 5-10 අතර ප්‍රමාණයක් සහිත බිම් කැබලි වැඩිම ගණනක් වාර්තා වන්නේ දොම්පේ ප්‍රාදේශිය ලේකම් කොට්ඨාසයෙනි. එය සංඛ්‍යාත්මකව 633 ක් වන අතර බිම් ප්‍රමාණය අක්කර 4,161 කි. එහි ප්‍රතිශතය 18.6% කි. එසේම අක්කර 5 - 10 ත් අතර ප්‍රමාණයක් සහිත බිම් කැබලි අඩුම ගණනක් (21) වාර්තා වන්නේ කැළණිය ප්‍රාදේශිය ලේකම් කොට්ඨාසයෙනි. එහි බිම් ප්‍රමාණය අක්කර 133 ක් වන අතර ප්‍රතිශතය 0.6% කි.

අක්කර 10 – 20 අතර අඩු බිම් ප්‍රමාණයක් සහිත බිම් කැබලි වැඩිම ගණන 275 ක් වන අතර එය දොම්පේ ප්‍රාදේශිය ලේකම් කොට්ඨාසයෙන් වාර්තා වේ. බිම් ප්‍රමාණය අනුව එය අක්කර 3,647 කි. එය 21.6% ක ප්‍රතිශතයකි. එසේම අක්කර 10-20 ත් බිම් කැබලි අඩුම ගණනක් (19) වාර්තා වන්නේ කැළණිය ප්‍රාදේශිය ලේකම් කොට්ඨාසයෙනි. බිම් ප්‍රමාණය අක්කර 269 ක් වන අතර එය 1.6% ක ප්‍රතිශතයකි.

අක්කර 20-50ත් අතර බිම් ප්‍රමාණයක් සහිත වැඩිම බිම් කැබලි ගණන 46 ක් වන අතර එය දිවුලපිටියප්‍රාදේශිය ලේකම් කොට්ඨාසයෙන් වාර්තා වේ. බිම් ප්‍රමාණය අනුව එය අක්කර 1,168 කි. එය 20.0% ක ප්‍රතිශතයකි. අක්කර 20-50 ත් බිම් කැබලි අඩුම ගණනක් (1) වාර්තා වන්නේ කැළණිය ප්‍රාදේශිය ලේකම් කොට්ඨාසයෙනි. බිම් ප්‍රමාණය අක්කර 20 ක් වන අතර එය 0.3% ක ප්‍රතිශතයකි.

තවද අක්කර 50ට වැඩි බිම් කැබලි දෙකක් දිවුලපිටිය ප්‍රාදේශිය ලේකම් කොට්ඨාසයෙන් වාර්තා වන අතර එහි බිම් ප්‍රමාණය අක්කර 194 කි. අක්කර 50ට වැඩි බිම් කැබලි එක බැගින් මීරිගම, ගම්පහ, අත්තනගල්ල හා දොම්පේ ප්‍රාදේශිය ලේකම් කොට්ඨාස වලින් වාර්තා වූ අතර එය පිළිවෙලින් අක්කර 56, 62, 57 ක් හා අක්කර 51 ක බිම් ප්‍රමාණයක් විය.