



කෘෂිකාර්මික කටයුතු පිළිබඳ
ග්‍රාම නිලධාරී කොට්ඨාස මට්ටමේ තොරතුරු
ආර්ථික සංගණනය 2013/14



ජනලේඛන හා සංඛ්‍යා ලේඛන දෙපාර්තමේන්තුව
ජාතික දැනුම හා ආර්ථික කටයුතු අමාත්‍යාංශය

කෘෂිකාර්මික කටයුතු පිළිබඳ
ග්‍රාම නිලධාරී කොට්ඨාස මට්ටමේ තොරතුරු
ආර්ථික සංගණනය 2013/14

ජනලේඛන හා සංඛ්‍යාලේඛන දෙපාර්තමේන්තුව
ජාතික ප්‍රතිපත්ති හා ආර්ථික කටයුතු අමාත්‍යාංශය

ISBN 978-955-702-012-9


පෙරවදන

ශ්‍රී ලංකාවේ ආර්ථිකයෙහි ඇති වී ඇති ප්‍රවණතා සැලකිල්ලට ගනිමින් ප්‍රථම වරට 2013/14 වර්ෂවල දී ආර්ථික සංගණනයක් පැවැත්වීමට කටයුතු සම්පාදනය කරන ලදී. මෙම සංගණනයේ දී ආර්ථිකයේ ප්‍රධාන අංශයන් න කෘෂිකාර්මික, කර්මාන්ත, වෙළෙඳ හා සේවා යන අංශයන් ආවරණය කරන ලදී. මෙහි කෘෂිකාර්මික කටයුතු පිළිබඳ ගණන් ගැනීමට සමගාමීව ග්‍රාම නිලධාරී කොට්ඨාස මට්ටමේ කෘෂිකාර්මික ක්ෂේත්‍රයට සම්බන්ධ වෙනත් තොරතුරු එක්රැස් කිරීමක් 2014 වර්ෂයේ දී සිදු ක න ලද අතර මෙහි සඳහන් තොරතුරු අදාල ග්‍රාම නිලධාරී කොට්ඨාසයේ ග්‍රාම නිලධාරීන් විසින් එක්රැස් කරන ලදී.

ප්‍රශ්නාවලිය සැකසීම කෘෂිකර්ම හා පාරිසරික අංශයේ ජ්‍යෙෂ්ඨ සංඛ්‍යාලේඛනඥ එස්. තනබාලසිංහ මි මහතා විසින් සිදු කරන ලදී. දත්ත පරිගණකගත කිරී , තොරතුරු හා සන්නිවේදන තාක්ෂණ අංශයේ නිලධාරීන් විසින් එම අංශයේ නියෝජ්‍ය අධ්‍යක්ෂ මීගාර ද නාන්දු මහතාගේ අධීක්ෂණය යටතේ සිදු කරන ලද අතර දත්ත විෂ්ලේෂණය කිරීම සහ මෙම ප්‍රකාශනය සකස් කිරීම කෘෂිකර්ම හා පාරිසරික අංශයේ සංඛ්‍යාලේඛනඥ සී.පී. වන්දුසේකර මහත්මිය විසින් එම අංශයේ අධ්‍යක්ෂ ජී.එම්.පී. අනුර කුමාර මහතාගේ සහ නියෝජ්‍ය අධ්‍යක්ෂ කේ.පී.කේ. දිසානායක මහතාගේ උපදෙස් හා මගපෙන්වීම අනුව සිදු කරන ලදී. සිතියම් සකස් කිරීම නියැදි සමී: ණ අංශයේ සංඛ්‍යාලේඛන නිලධාරී රංජිත් පෙරේරා මහතා විසින් සිදු කරන ලදී. වාර්තාව පරිගණකගත කිරීම හා වගු සැකසීම කෘෂිකර්ම හා පාරිසරික අංශයේ තොරතුරු හා සන්නිවේදන තාක්ෂණ සහකාර ටී.ඒ.ඩී. නාන්දු මහත්මිය විසින් සිදු කරන ලද අතර පිටකවරය සකස් කිරීම එම අංශයේ තොරතුරු හා සන්නිවේදන තාක්ෂණ සහකාර අයි. ගුණවර්ධන මහතා විසින් සිදු කරන ලදී. මෙම ප්‍රකාශය මුද්‍රණය කිරීම මුද්‍රණ අංශයේ නිලධාරීන් විසින් අංශ ප්‍රධානි මාකස් ද නාන්දු මහතාගේ අධීක්ෂණය යටතේ සිදු කරන ලදී.

දිස්ත්‍රික් ක්ෂේත්‍ර රාජකාරියේ නියුතු නියෝජ් අධ්‍යක්ෂ වරු; , ජ්‍යෙෂ්ඨ සංඛා ලේඛනඥවරුන් සංඛ්‍යාලේඛනඥවරුන්, සංඛ්‍යාලේඛන නිලධාරීන්, සංඛ්‍යාලේඛන සහකාර වරුන් හා කෘෂිකර්ම හා පාරිසරික අංශයේ කාර්යමණ්ඩලය මෙම ප්‍රකාශනය සාර්ථක කර ගැනීමට ඉමහත් පිටුවහලක් සැපයීය.

මෙම වාර්තාවේ ඇතුළත් තොරතුරු දත්ත භාවිතා කරන්නන්ට ප්‍රයෝජනවත් වනු ඇතැයි විශ්වාස කරමි.



ආචාර්ය ඒ.ජේ. සතරසිංහ
ජනලේඛන හා සංඛ්‍යාලේඛන අධ්‍යක්ෂ ජනරාල්

ජනලේඛන හා සංඛ්‍යාලේඛන දෙපාර්තමේන්තුව
නො. 306/71, පොල්දූව පාර,
බත්තරමුල්ල
2017.02.07

වගු ලැයිස්තුව

වගු අංකය		පිටු අංකය
වගුව 1	ආර්ථික ක්‍රියාකාරකම් හා දිස්ත්‍රික් අනුව ග්‍රාම නිලධාරී කොට්ඨාස සංඛ්‍යාව - 2014	6
වගුව 2	වසරකට වගා කරන වාර ගණන හා දිස්ත්‍රික්ක අනුව කාලීන හෝග වගා කරන ග්‍රාම නිලධාරී කොට්ඨාස සංඛ්‍යාව - 2014	10
වගුව 3	දිස්ත්‍රික්ක අනුව ශ්‍රී ලංකාවේ ආහාර ද්‍රව්‍ය පිරිසැකසුම් මධ්‍යස්ථාන සංඛ්‍යාව - 2014	11
වගුව 4	දිස්ත්‍රික්ක අනු කෘෂිකාර්මික නිෂ්පාදන/ ද්‍රව්‍ය එකතු කිරීමේ මධ්‍යස්ථාන ජාලයක් හෝ ජංගම සේවා ඇති ග්‍රාම නිලධාරී කොට්ඨාස සංඛ්‍යාව - 2014	12
වගුව 5	දිස්ත්‍රික්ක අතර මස් පිණිස සතුන් මැරීම සිදු කරන ග්‍රාම නිලධාරී කොට්ඨාස වල ව්‍යාප්තිය - 2014	13
වගුව 6	දිස්ත්‍රික්ක අනුව ජල ජීවී වගාව සිදු කරන ග්‍රාම නිලධාරී කොට්ඨාස වල ව්‍යාප්තිය - 2014	14
වගුව 7	දිස්ත්‍රික්ක අනුව පසුගිය අවුරුදු 5 තුළ ආපදා තත්ත්වයන් බලපෑ ග්‍රාම නිලධාරී කොට්ඨාස වල ව්‍යාප්තිය - 2014	16
වගුව 8	පසුගිය අවුරුදු 5 තුළ බලපෑ ආපදා තත්ත්වයන් හා දිස්ත්‍රික්ක අනුව ග්‍රාම නිලධාරී කොට්ඨාස සංඛ්‍යාව - 2014	17

සිතියම් ලැයිස්තුව

සිතියම් අංකය		පිටු අංකය
සිතියම 1	දිස්ත්‍රික්ක අනුදා, ප්‍රධාන වශයෙන් බෝග නිෂ්පාදනය සිදු කරන ග්‍රාම නිලධාරී කොට්ඨාසවල ප්‍රතිශත ව්‍යාප්තිය - 2014	7
සිතියම 2	දිස්ත්‍රික්ක අනුදා, ප්‍රධාන වශයෙන් සත්ත්ව පාලනය සිදු කරන ග්‍රාම නිලධාරී කොට්ඨාසවල ප්‍රතිශත ව්‍යාප්තිය - 2014	8
සිතියම 3	දිස්ත්‍රික්ක අනුදා, ප්‍රධාන වශයෙන් ධීවර කර්මාන්තය සිදු කරන ග්‍රාම නිලධාරී කොට්ඨාසවල ප්‍රතිශත ව්‍යාප්තිය - 2014	9
සිතියම 4	දිස්ත්‍රික්ක අනුදා, ජලජීවී වගාව සිදු කරන ග්‍රාම නිලධාරී කොට්ඨාසවල ප්‍රතිශත ව්‍යාප්තිය - 2014	15
සිතියම 5	දිස්ත්‍රික්ක අනුදා, පසුගිය අවුරුදු 5 තුළ නියඟය බලපෑ ග්‍රාම නිලධාරී කොට්ඨාසවල ප්‍රතිශත ව්‍යාප්තිය - 2014	18
සිතියම 6	දිස්ත්‍රික්ක අනුදා, පසුගිය අවුරුදු 5 තුළ ගංවතුර බලපෑ ග්‍රාම නිලධාරී කොට්ඨාසවල ප්‍රතිශත ව්‍යාප්තිය - 2014	19
සිතියම 7	දිස්ත්‍රික්ක අනුදා, පසුගිය අවුරුදු 5 තුළ පළිබෝධ උවදුර බලපෑ ග්‍රාම නිලධාරී කොට්ඨාසවල ප්‍රතිශත ව්‍යාප්තිය - 2014	20
සිතියම 8	දිස්ත්‍රික්ක අනුදා, පසුගිය අවුරුදු 5 තුළ දැඩි සුළං බලපෑ ග්‍රාම නිලධාරී කොට්ඨාසවල ප්‍රතිශත ව්‍යාප්තිය - 2014	21
සිතියම 9	දිස්ත්‍රික්ක අනුදා, පසුගිය අවුරුදු 5 තුළ කෘෂිකාර්මික කටයුතු සඳහා වන සතුන්ගෙන් හානි සිදුවූ ග්‍රාම නිලධාරී කොට්ඨාසවල ප්‍රතිශත ව්‍යාප්තිය - 2014	22
සිතියම 10	දිස්ත්‍රික්ක අනුදා, පොදු වෙළෙඳපොළ සහිත ග්‍රාම නිලධාරී කොට්ඨාසවල ප්‍රතිශත ව්‍යාප්තිය - 2014	23
සිතියම 11	දිස්ත්‍රික්ක අනුදා, වී මිලදී ගැනීමේ මධ්‍යස්ථාන සහිත ග්‍රාම නිලධාරී කොට්ඨාසවල ප්‍රතිශත ව්‍යාප්තිය - 2014	24
සිතියම 12	දිස්ත්‍රික්ක අනුදා, බීජ/ පැළ වර්ග අලෙවි කිරීමේ මධ්‍යස්ථාන සහිත ග්‍රාම නිලධාරී කොට්ඨාසවල ප්‍රතිශත ව්‍යාප්තිය - 2014	25
සිතියම 13	දිස්ත්‍රික්ක අනුදා, කිරි එකතු කිරීමේ මධ්‍යස්ථාන සහිත ග්‍රාම නිලධාරී කොට්ඨාසවල ප්‍රතිශත ව්‍යාප්තිය - 2014	26
සිතියම 14	දිස්ත්‍රික්ක අනුදා, කිරි ශීත කිරීමේ මධ්‍යස්ථාන සහිත ග්‍රාම නිලධාරී කොට්ඨාසවල ප්‍රතිශත ව්‍යාප්තිය - 2014	27
සිතියම 15	දිස්ත්‍රික්ක අනුදා, ණය ලබා ගැනීමේ පහසුකම් ඇත් ආයතන සහිත ග්‍රාම නිලධාරී කොට්ඨාසවල ප්‍රතිශත ව්‍යාප්තිය - 2014	28
සිතියම 16	දිස්ත්‍රික්ක අනුදා, කෘෂි උපකරණ අලෙවි කිරීමේ මධ්‍යස්ථාන සහිත ග්‍රාම නිලධාරී කොට්ඨාසවල ප්‍රතිශත ව්‍යාප්තිය - 2014	29

සාරාංශය

ආර්ථික සංගණනය 2013/14, කෘෂිකාර්මික කටයුතු පිළිබඳ ගණන් ගැනීමට සමඟ 2014 වර්ෂයේ දී ග්‍රාම නිලධාරී කොට්ඨාස මට්ටමින් එක්රැස් කරනු ලැබූ ආ යාකාරකම්, කාලීන බෝග වගාව, කෘෂිකර්ම පිරිසැකසුම් මධ්‍යස්ථාන, කෘෂි නිෂ්පාදන එකතු කිරීමේ මධ්‍යස්ථාන, මස් පිණිස සෑ න මරණ ස්ථාන, ජලජීවී වගාව, පසුගිය අවුරුදු 5 තුළ බලපෑ ආපදා තත්ත්වයන් හා වෙළෙඳපොළ පහසුකම් පිළිබඳ තොරතුරු මෙම ප්‍රකාශනයේ ඇතුළත් වී ඇත.

ප්‍රධාන වශයෙන් බෝග නිෂ්පාදනය සිදු කරන ග්‍රාම නිලධාරී කොට්ඨාස වල ප්‍රතිශතය 81% ක් වන අතර ප්‍රධාන ලෙස සත්ත්ව පාලනය හා ධීවර කථිමාන්තය සිදු කරන ග්‍රාම නිලධාරී කොට්ඨාස වල ප්‍රතිශතයන් පිළිවෙලින් 27% ක් හා 7% වේ.

කාලීන බෝග වගා කරන ග්‍රාම නිලධාරී කොට්ඨාස වලින් 77% කම වසරකට දෙවරක් කාලීන බෝග වගාව සිදු කරයි.

2014 වර්ෂයේ දී වැඩිම පිරිසැකසුම් මධ්‍යස්ථාන ගණනක් පිහිටා ඇත්තේ කුරුණෑගල දිස්ත්‍රික්කයේ මස් පිණිස සතුන් මරණ ස්ථාන ඇති ම නිලධාරී කොට්ඨාස වල ප්‍රතිශතය මුළු ග්‍රාම නිලධාරී කොට්ඨාස වලින් 8.5% ක් වන අතර මස් මැරීමේ ස්ථාන ඇති ග්‍රාම නිලධාරී කොට්ඨාස වැඩි වශයෙන් ඇත්තේ ගම්පහ දිස්ත්‍රික්කයේය

ජලජීවී වගාව සිදු කරන ග්‍රාම නිලධාරී කොට්ඨාස වල ප්‍රතිශතය 10% ක් වන අතර පොළොන්නරුව හා පුත්තලම දිස්ත්‍රික්ක වල මුළු ග්‍රාම නිලධාරී කොට්ඨාස වලින් පිළිවෙලින් 31% ක් හා 20% ක ජලජී වගාව සිදු කරයි.

පසුගිය වසර 5 තුළ ශ්‍රී ලංකාවේ ඇති ග්‍රාම නිලධාරී කොට්ඨාස වලින් 70% කට යම්කිසි ආපදා තත්ත්වයක් බලපා ඇත. නියඟය බලපා ඇති ග්‍රාම නිලධාරී කොට්ඨාස වල ප්‍රතිශතය මුළු ග්‍රාම නිලධාරී කොට්ඨාස වලින් 39% කි. ගංවතුර, වන සතුන්ගෙන් වන හානි, දැඩි සුළං හා පළිබෝධ උවදුර බ ඇති ග්‍රාම නිලධාරී කොට්ඨාස වල ප්‍රතිශත පිළිවෙලින් 32%, 26%, 11% හා 5% කි.

පසුගිය වසර 5 තුළ වව්නියාව, මුලතිව්, කිලිනොච්චි යන දිස්ත්‍රික්ක වල මුළු ග්‍රාම නිලධාරී කොට්ඨාස වලින් පිළිවෙලින් 95%, 85% සහ 83% කට නියඟය බලපා ඇති අතර මඩකලපුව හා වව්නියාව යන දිස්ත්‍රික්ක වල මුළු ග්‍රාම නිලධාරී කොට්ඨාස වලින් පිළිවෙලින් 95% හා 82% කට ගංවතුර බලපා ඇත.

හැඳින්වීම

කෘෂිකාර්මික සංගණනයක දී එක්රැස් කරන ග්‍රාම නිලධාරී කොට්ඨාස මට්ටමේ තොරතුරු විශේෂයෙන්ම සැලසුම් සම්පාදනය කිරීම, දිළිඳුකම හඳුනාගැනීම හා හඳුනාගත් ප්‍රදේශ සංවර්ධනය කිරීමේ වැඩසටහන් සැලසුම් කී සඳහා වැදගත් වේ. ඊට අමතරව ග්‍රාම නිලධාරී කොට්ඨාස මට්ටමේ තොරතුරු රැස් කිරීම ග්‍රාමීය ගොවි කාණ්ඩ වලට ආවේණික වන යටිතල පහසුකම් නිබේද යන්න සොයාබැලීමට ද වැදගත් වේ. නමුත් මෙවැනි තොරතුරු කෘෂිකාර්මික සංගණනයේ දී ගොවි කාණ්ඩ මට්ටමින් ලබා ගැනීමට අවස්ථාවක් නොමැති හෙයින් මෙම තොරතුරු විකල්ප මගින් රැස්කර ගත යුතුය. එමනිසා ලෝක ආකෘතිකරණ සංවිධානයේ “ලෝක කෘෂිකර්ම සංගණන වැඩසටහන : 010” හි නිර්දේශ කරන ලද නව ඇතුළත් කිරීමක් වන ; ජා මට්ටමේ තොරතුරු යන සංකල්පයට අනුව ශ්‍රී ලංකාවේ ආර්ථික සංගණන 2013/14 කෘෂිකාර්මික කටයුතු පිළිබඳ ගණන් ගැනීමේ එක් අංගයක් ලෙස කෘෂිකාර්මික සංගණන සම්බන්ධ ග්‍රාම නිලධාරී කොට්ඨාස මට්ටමේ තොරතුරු රැස් කිරීම 2014 වර්ෂයේ දී ප්‍රථම වතාවට සිදු කරන ලදී.

ශ්‍රී ලංකාවේ සාමාන්‍ය පරිපාලන වැනි හයේ කුඩාම පරිපාලන ඒකකය වන දුම නිලධාරී කොට්ඨාසය, තොරතුරු රැස් කිරීමේ ඒකකයක් ලෙස සලකන ලද අතර මෙහිදී මිනිසුන් වාසය කරන ග්‍රාම නිලධාරී කොට්ඨාස වලින් පමණක් තොරතුරු රැස් කරන ලදී. මේ සඳහා සකස් කරන ලද ප්‍රශ්නාවලියට තොරතුරු සැපයීම අදාළ ග්‍රාම නිලධාරී වසමේ ග්‍රාම නිලධාරී විසින් සිදු කරන ලදී.

ශ්‍රී ලංකාවේ මුළු ග්‍රාම නිලධාරී කොට්ඨාස සංඛ්‍යාව 14,021ක් වන අතර ආර්ථික සංගණනය 2013/14 සිදු කරන අවස්ථාව වන විට මිනිසුන් වාසය කරන ග්‍රාම නිලධාරී කොට්ඨාස පැවතීමේ 14,007 කි. එම ග්‍රාම නිලධාරී කොට්ඨාස 14,007 හි තොරතුරු පදනම් කරගෙන මෙම වාර්තාව සකස් කර ඇත.

ග්‍රාම නිලධාරී කොට්ඨාස මට්ටමින් රැස් කරන ලද තොරතුරු

- ආර්ථික ක්‍රියාකාරකම්
- කාලීන හෝග වගාව
- කෘෂිකර්ම පිරිසැකසුම් මධ්‍යස්ථාන
- පොදු පහසුකම්
- කෘෂි නිෂ්පාදන/ ද්‍රව්‍ය එකතු කිරීමේ මධ්‍යස්ථාන
- මස් පිණිස සතුන් මරණ ස්ථාන
- ජලජීවී වගාව
- පසුගිය වසර 5 තුළ සිදුවූ ආපදා තත්ත්වයන්
- වෙළෙඳපොළ පහසුකම්

වගුව 1 - ආර්ථික ක්‍රියාකාරකම් හා දිස්ත්‍රික්ක අනුව ග්‍රාම නිලධාරී කොට්ඨාස සංඛ්‍යාව - 2014

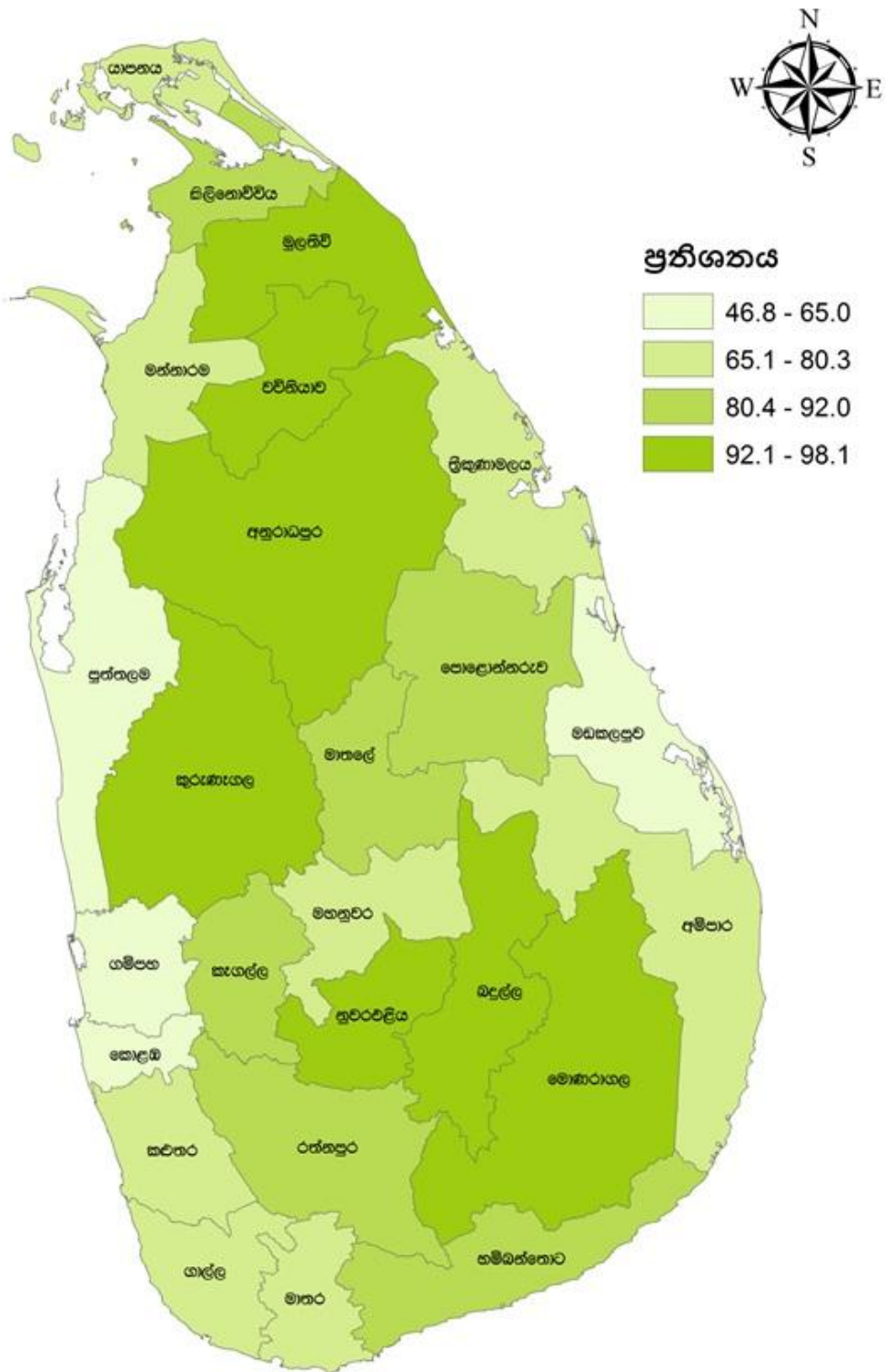
දිස්ත්‍රික්කය	බෝග නිෂ්පාදනය	සත්ත්ව පාලනය	ධීවර කර්මාන්තය	කෘෂිකාර්මික නොවන ආර්ථික කටයුතු	මුළු ග්‍රාම නිලධාරී කොට්ඨාස සංඛ්‍යාව
කොළඹ	261	61	19	492	557
ගම්පහ	743	216	36	1,002	1,177
කළුතර	537	107	45	582	762
මහනුවර	945	301	3	771	1,187
මාතලේ	489	123	5	277	545
නුවරඑළිය	464	178	2	178	491
ගාල්ල	634	142	111	626	895
මාතර	521	98	61	462	650
හම්බන්තොට	520	100	67	362	576
යාපනය	306	210	111	174	425
මන්නාරම	118	82	57	36	153
වවුනියා	100	76	-	17	102
මුලතිව්	127	85	26	24	136
කිලිනොච්චිය	86	48	20	21	94
මඩකලපුව	225	121	118	168	346
අම්පාර	404	142	113	246	503
ත්‍රිකුණාමලය	168	104	68	79	228
කුරුණෑගල	1,499	516	19	831	1,610
පුත්තලම	350	207	98	325	548
අනුරාධපුරය	666	319	35	275	694
පොළොන්නරුව	267	108	28	108	294
බදුල්ල	534	193	3	223	567
මොණරාගල	312	75	8	123	319
රත්නපුර	529	41	1	414	575
කෑගල්ල	503	86	-	378	573
එකතුව	11,308	3,739	1,054	8,194	14,007

ප්‍රධාන වශයෙන් බෝග නිෂ්පාදනය, සත්ත්ව පාලනය, ධීවර කර්මාන්ත සිදු කරන ග්‍රාම නිලධාරී කොට්ඨාස සංඛ්‍යාව පිළිවෙලින් 11,308, 3,739 හා 1,054 ක් වන අතර කෘෂිකාර්මික නොවන ආර්ථික කටයුතු සිදු කරන ග්‍රාම නිලධාරී කොට්ඨාස සංඛ්‍යාව 8,194 ක් වේ.

ග්‍රාම නිලධාරී කොට්ඨාස වල ප්‍රධාන ආර්ථික ක්‍රියාකාරකම් දෙකක් සිදු කරන අවස්ථා ද වාර්තා වේ.

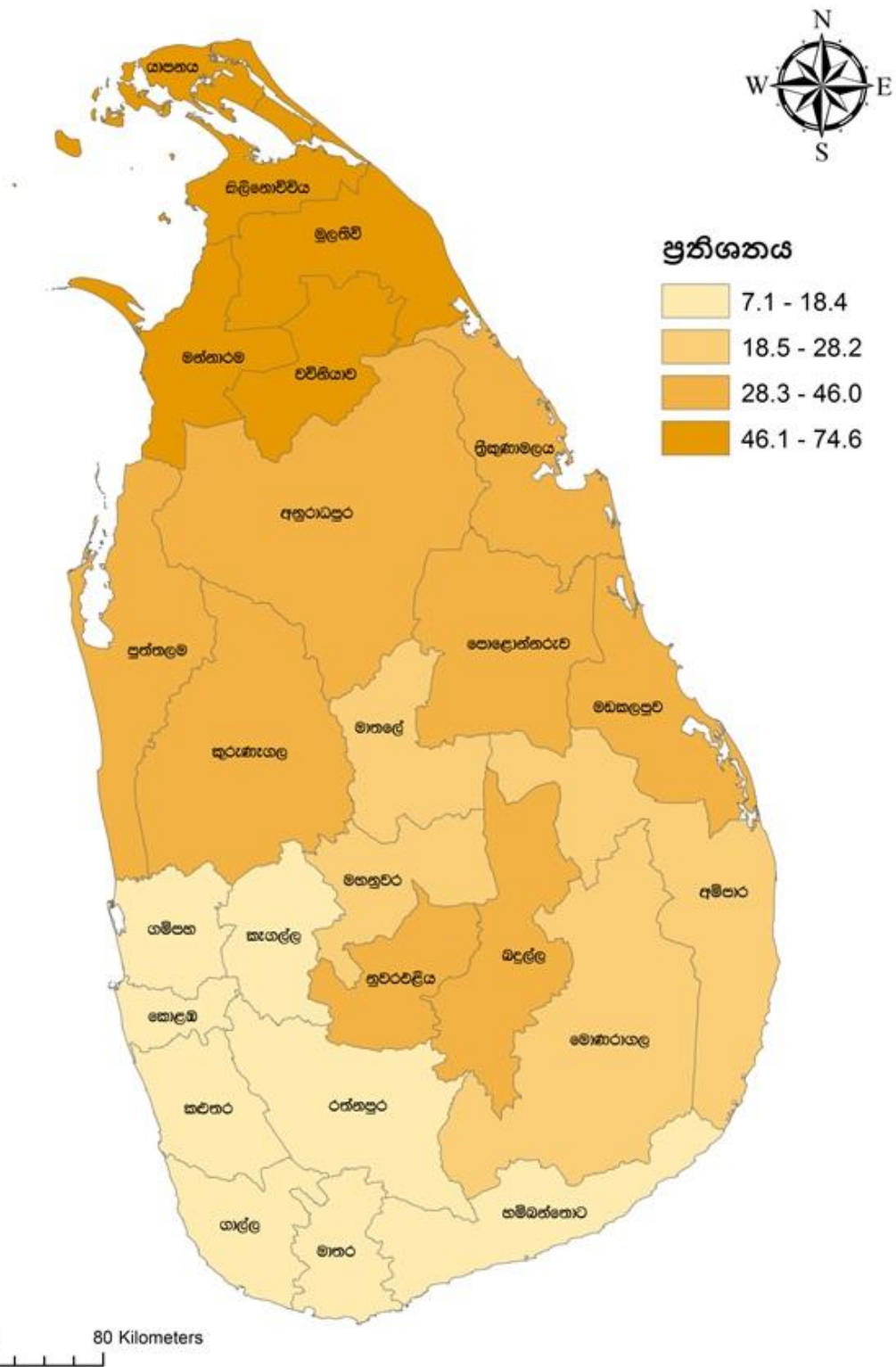
මාතලේ, නුවරඑළිය, හම්බන්තොට, මුලතිව්, කිලිනොච්චිය, කුරුණෑගල, අනුරාධපුරය, පොළොන්නරුව, බදුල්ල, මොණරාගල, රත්නපුර යන දිස්ත්‍රික්ක වල ඇති ග්‍රාම නිලධාරී කොට්ඨාස වලින් 90% කට වැඩි ප්‍රමාණයක ප්‍රධාන ආර්ථික කටයුත්තක් ලෙස බෝග නිෂ්පාදනය ද සිදු කර ඇත.

සිතියම 1 - දිස්ත්‍රික්ක අනුව, ප්‍රධාන වශයෙන් බෝග නිෂ්පාදනය සිදු කරන ග්‍රාම නිලධාරී කොට්ඨාසවල ප්‍රතිශත ව්‍යාප්තිය - 2014

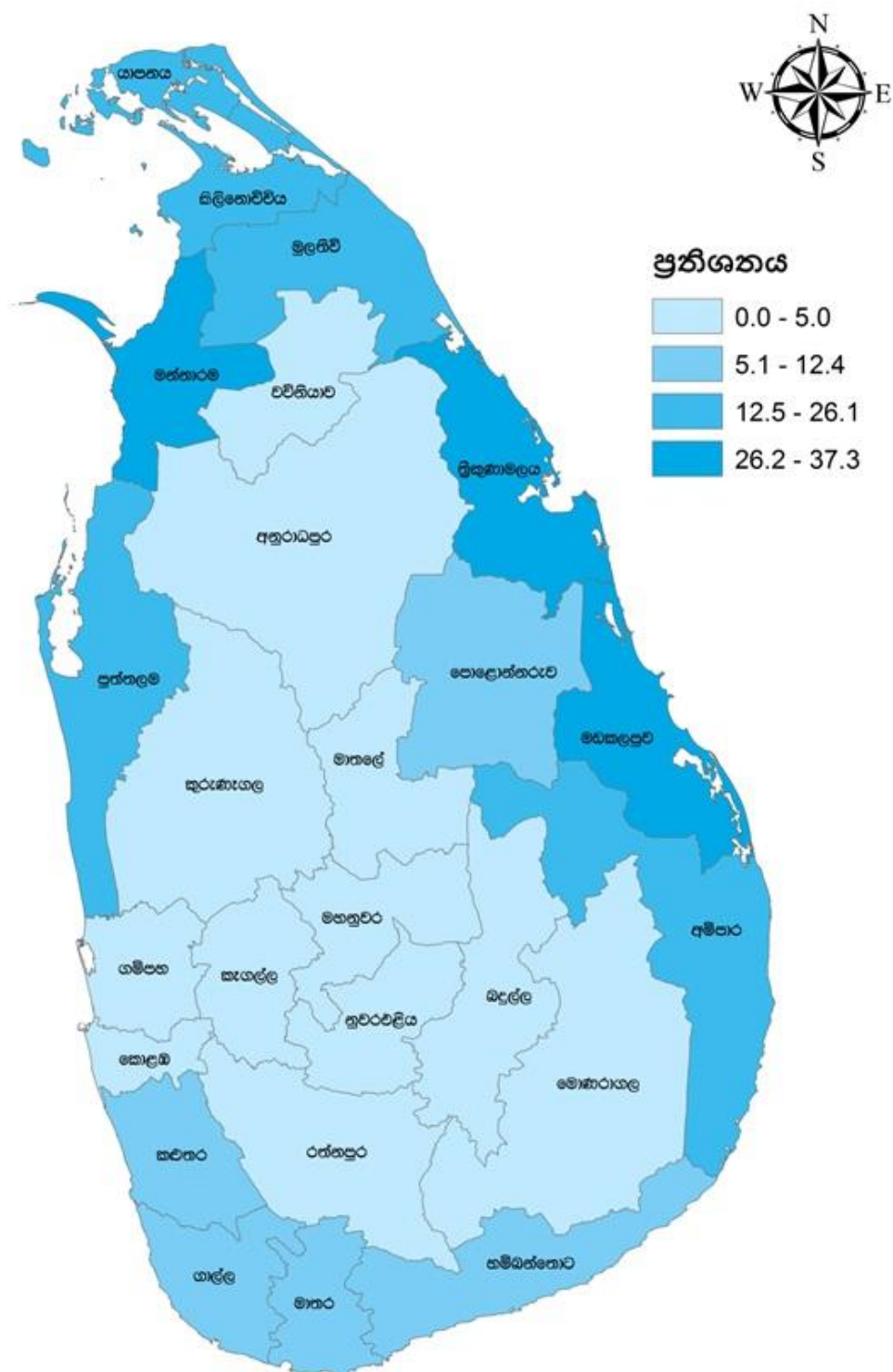


0 20 40 80 Kilometers

සිතියම 2 - දිස්ත්‍රික්ක අනුව, ප්‍රධාන වශයෙන් සත්ත්ව පාලනය සිදු කරන ග්‍රාම නිලධාරී කොට්ඨාසවල ප්‍රතිශත ව්‍යාප්තිය - 2014



සිතියම 3 - දිස්ත්‍රික්ක අනුව, ප්‍රධාන වශයෙන් ධීවර කර්මාන්තය සිදු කරන ග්‍රාම නිලධාරී කොට්ඨාසවල ප්‍රතිශත ව්‍යාප්තිය - 2014



0 20 40 80 Kilometers

වගු 2 - වසරකට වගා කරන වාර ගණන හා දිස්ත්‍රික්ක අනුව කාලීන භෝග වගා කරන ග්‍රාම නිලධාරී කොට්ඨාස සංඛ්‍යාව - 2014

දිස්ත්‍රික්කය	වසරකට වගා කරන වාර ගණන			කාලීන බෝග වගා කරන ග්‍රා.නි. කොට්ඨාස සංඛ්‍යාව
	එක්වරක්	දෙවරක්	දෙවරකට වඩා වැඩියෙන්	
කොළඹ	86	224	7	317
ගම්පහ	219	638	11	868
කළුතර	45	525	5	575
මහනුවර	183	750	30	963
මාතලේ	86	383	17	486
නුවරඑළිය	70	249	129	448
ගාල්ල	110	553	10	673
මාතර	24	514	11	549
හම්බන්තොට	65	452	21	538
යාපනය	139	207	5	351
මන්නාරම	24	92	3	119
වවුනියාද	23	76	1	100
මුලතිව්	38	93	-	131
කිලිනොච්චිය	45	44	2	91
මඩකලපුව	115	143	-	258
අම්පාර	93	307	34	434
ත්‍රිකුණාමලය	80	104	2	186
කුරුණෑගල	102	1,428	25	1,555
පුත්තලම	80	253	29	362
අනුරාධපුරය	156	505	18	679
පොළොන්නරුව	44	245	-	289
බදුල්ල	38	350	151	539
මොණරාගල	110	205	2	317
රත්නපුර	84	394	10	488
කෑගල්ල	94	397	9	500
එකතුව	2,153	9,131	532	11,816

ග්‍රාම නිලධාරී කොට්ඨාස 11,816 ක කාලීන බෝග වගා කරන අතර ග්‍රාම නිලධාරී කොට්ඨාස 9,131 ක වසරකට දෙවරක් ද 2,153 ක වසරකට එක්වර ද 532 ක වසරකට දෙවරකට වැඩියෙන් ද කාලීන බෝග වගා කරයි.

වගුව 3 - දිස්ත්‍රික්ක අනු ශ්‍රී ලංකාවේ ආහාර ද්‍රව්‍ය පිරිසැකසුම් මධ්‍යස්ථාන සංඛ්‍යාව - 2014

දිස්ත්‍රික්කය	පිරිසැකසුම් මධ්‍යස්ථාන සංඛ්‍යාව		
	වී මෝල්	තෙල් මෝල්	වී මෝල් නොවන ඇඹරුම්හල්
කොළඹ	163	63	331
ගම්පහ	522	309	755
කළුතර	394	159	419
මහනුවර	751	85	807
මාතලේ	709	154	460
නුවරඑළිය	212	6	146
ගාල්ල	375	177	525
මාතර	531	199	892
හම්බන්තොට	925	350	888
යාපනය	58	52	337
මන්නාරම	28	3	64
වවුනියා	70	12	97
මුලතිව්	51	15	66
කිලිනොච්චිය	32	14	81
මඩකලපුව	261	17	215
අම්පාර	814	142	403
ත්‍රිකුණාමලය	339	40	144
කුරුණෑගල	2,887	1,015	1,757
පුත්තලම	466	197	423
අනුරාධපුරය	1,684	497	899
පොළොන්නරුව	842	188	361
බදුල්ල	591	29	245
මොණරාගල	885	283	381
රත්නපුර	555	269	515
කෑගල්ල	408	146	564
එකතුව	14,553	4,421	11,775

ශ්‍රී ලංකාවේ වී මෝල් 14,533 ක් ද තෙල් මෝල් 4,421 ක් ද වී මෝල් නොවන වෙනත් ඇඹරුම්හල් 11,775 ක් ද ඇති බව වාර්තා වේ. කුරුණෑගල දිස්ත්‍රික්කයෙන් වී මෝල් 2,887 ක් ද තෙල් මෝල් 1,015 ක් ද වී මෝල් නොවන වෙනත් ඇඹරුම්හල් 1,757 ක් ද වාර්තා වේ.

වගුව 4 - දිස්ත්‍රික්ක අනු කෘෂිකාර්මික නිෂ්පාදන/ ව්‍යාපෘති කිරීමේ මධ්‍යස්ථාන ජාලයක් හෝ ජංගම සේවා ඇති ග්‍රාම නිලධාරී කොට්ඨාස සංඛ්‍යාව - 2014

දිස්ත්‍රික්කය	මුළු ගා.නි. කොට්ඨාස සංඛ්‍යාව	කෘෂි නිෂ්පාදන/ ද්‍රව්‍ය එකතු කිරීමේ මධ්‍යස්ථාන ජාලයක් (ජංගම) ඇති ග්‍රාම නිලධාරී කොට්ඨාස සංඛ්‍යාව						
		වී	පලතුරු	එළවළු	වැවිලි බෝග	කිරි	කාලීන හෝග	කුකුළන්
කොළඹ	557	4	42	37	51	63	39	19
ගම්පහ	1,177	56	138	46	115	190	94	104
කළුතර	762	7	35	23	235	57	33	20
මහනුවර	1,187	54	153	141	225	416	110	52
මාතලේ	545	44	64	59	66	184	45	29
නුවරඑළිය	491	10	83	228	163	233	123	17
ගාල්ල	895	19	59	22	236	76	55	19
මාතර	650	51	74	44	167	114	49	13
හම්බන්තොට	576	164	165	123	92	112	83	5
යාපනය	425	12	14	25	2	63	29	16
මන්නාරම	153	14	6	13	2	41	13	12
වවුනියාව	102	32	22	28	3	44	27	21
මුලතිව්	136	19	11	6	3	48	14	4
කිලිනොච්චිය	94	8	8	11	9	36	10	8
මඩකලපුව	346	18	4	16	1	72	23	10
අම්පාර	503	140	68	59	23	84	77	35
ත්‍රිකුණාමලය	228	57	22	24	9	70	28	22
කුරුණෑගල	1,610	300	234	216	281	646	216	244
පුත්තලම	548	69	91	66	110	143	70	82
අනුරාධපුරය	694	301	186	190	86	322	211	81
පොළොන්නරුව	294	185	50	28	15	149	32	38
බදුල්ල	567	85	163	216	295	291	216	45
මොණරාගල	319	85	84	48	60	93	94	13
රත්නපුර	575	35	122	107	299	65	96	24
කෑගල්ල	573	13	64	18	165	98	39	39
එකතුව	14,007	1,782	1,962	1,794	2,713	3,710	1,826	972

පොළොන්නරුව, අනුරාධපුරය, හම්බන්තොට, අම්පාර සහ මොණරාගල යන දිස්ත්‍රික්ක වල වී එළ කිරීමේ මධ්‍යස්ථාන ජාලයක් හෝ ජංගම සේවා ඇති ග්‍රාම නිලධාරී කොට්ඨාස සංඛ්‍යාව පිළිවෙලින් 5, 301, 164, 140 හා 85 කි.

බදුල්ල, මොණරාගල, හම්බන්තොට සහ අනුරාධපුරය යන දිස්ත්‍රික්ක වල පලතුරු එකතු කිරීමේ මධ්‍යස්ථාන ජාලයක් හෝ ජංගම සේවා ඇති ග්‍රාම නිලධාරී කොට්ඨාස සංඛ්‍යාව පිළිවෙලින් 163, 84, 165 සහ 186 ක් තවද නුවරඑළිය හා බදුල්ල දිස්ත්‍රික්ක වල එළවළු එකතු කිරීමේ මධ්‍යස්ථාන ජාලයක් හෝ ජංගම සේවා ඇති ග්‍රාම නිලධාරී කොට්ඨාස සංඛ්‍යාව පිළිවෙලින් 228 හා 216 කි.

වැවිලි බෝග, කාලීන හෝග සහ කිරි එකතු කිරීමේ මධ්‍යස්ථාන ජාලයක් හෝ ජංගම සේවා වැඩි ප්‍රතිශතයක් ඇති ග්‍රාම නිලධාරී කොට්ඨාස වාර්තා වන්නේ බදුල්ල දිස්ත්‍රික්කයේය.

කෘෂිකාර්මික නිෂ්පාදන/ ද්‍රව්‍ය එකතු කිරීමේ මධ්‍යස්ථාන ජාලයක් හෝ ජංගම සේවා යනු රජය/අර්ධ රජය/පුද්ගලික අංශයේ මගින් ග්‍රාම නිලධාරී කොට්ඨාසයේ ඇති කෘෂිකාර්මික නිෂ්පාදන/ද්‍රව්‍ය එකතු කිරීම සඳහා එම ආයතන තම නියෝජිතයන් මගින් තාවකාලික ස්ථාන පිහිටුවා හෝ වාහන යොදා කෘෂිකාර්මික නිෂ්පාදන/ද්‍රව්‍ය එකතු කිරීමේ ක්‍රියාවලියයි.

වගුව 5 - දිස්ත්‍රික්ක අනුව මස් පිණිස සතුන් මැරීමේ සිදු කරන ග්‍රාම නිලධාරී කොට්ඨාස වල ව්‍යාප්ති - 2014

දිස්ත්‍රික්කය	මුළු ග්‍රා.නි. කොට්ඨාස සංඛ්‍යාව	මස් පිණිස සතුන් මැරීමේ ස්ථාන ඇති ග්‍රා.නි. කොට්ඨාස	
		සංඛ්‍යාව	%
කොළඹ	557	45	8.1
ගම්පහ	1,177	166	14.1
කළුතර	762	68	8.9
මහනුවර	1,187	58	4.9
මාතලේ	545	38	7.0
නුවරඑළිය	491	26	5.3
ගාල්ල	895	56	6.3
මාතර	650	28	4.3
හම්බන්තොට	576	15	2.6
යාපනය	425	62	14.6
මන්නාරම	153	37	24.2
වවුනියා	102	10	9.8
මුලතිව්	136	4	2.9
කිලිනොච්චිය	94	4	4.3
මඩකලපුව	346	44	12.7
අම්පාර	503	50	9.9
ත්‍රිකුණාමලය	228	29	12.7
කුරුණෑගල	1,610	153	9.5
පුත්තලම	548	117	21.4
අනුරාධපුරය	694	59	8.5
පොළොන්නරුව	294	12	4.1
බදුල්ල	567	41	7.2
මොණරාගල	319	16	5.0
රත්නපුර	575	32	5.6
කෑගල්ල	573	24	4.2
එකතුව	14,007	1,194	8.5

ග්‍රාම නිලධාරී කොට්ඨාස 1,194 ක මස් පිණිස සතුන් මැරීමේ ස්ථාන ඇති බව වාර්තා වේ. ගම්පහ, කුරුණෑගල සහ පුත්තලම දිස්ත්‍රික්කයේ මස් පිණිස සතුන් මැරීමේ ස්ථාන ඇති ග්‍රාම නිලධාරී කොට්ඨාස සංඛ්‍යාව පිළිවෙලින් 166, 153 සහ 117 ක් ලෙස වාර්තා වේ.

වගුව 6 - දිස්ත්‍රික්ක අනුව ජල ජීවී වගාව සිදු කරන ග්‍රාම නිලධාරී කොට්ඨාස වල ව්‍යාප්තිය - 2014

දිස්ත්‍රික්කය	මුළු ග්‍රා.නි. කොට්ඨාස සංඛ්‍යාව	ජලජීවී වගාව සිදු කරන ග්‍රා.නි. කොට්ඨාස	
		සංඛ්‍යාව	%
කොළඹ	557	43	7.7
ගම්පහ	1,177	88	7.5
කළුතර	762	74	9.7
මහනුවර	1,187	109	9.2
මාතලේ	545	60	11.0
නුවරඑළිය	491	46	9.4
ගාල්ල	895	75	8.4
මාතර	650	36	5.5
හම්බන්තොට	576	97	16.8
යාපනය	425	3	0.7
මන්නාරම	153	11	7.2
වවුනියා	102	16	15.7
මුලතිව්	136	11	8.1
කිලිනොච්චිය	94	7	7.4
මඩකලපුව	346	25	7.2
අම්පාර	503	54	10.7
ත්‍රිකුණාමලය	228	26	11.4
කුරුණෑගල	1,610	121	7.5
පුත්තලම	548	111	20.3
අනුරාධපුරය	694	79	11.4
පොළොන්නරුව	294	92	31.3
බදුල්ල	567	31	5.5
මොණරාගල	319	51	16.0
රත්නපුර	575	57	9.9
කෑගල්ල	573	43	7.5
එකතුව	14,007	1,366	9.8

ජලජීවී වගාව සිදු කරන ග්‍රාම නිලධාරී කොට්ඨාස සංඛ්‍යාව 1,366 ක් ලෙස වාර්තා කොට ඇති කුරුණෑගල පුත්තලම, මහනුවර යන දිස්ත්‍රික්ක වල ජලජීවී වගාව සිදු කරන ග්‍රාම නිලධාරී කොට්ඨාස සංඛ්‍යාව පිළිවෙලින් 121, 111, 109 ලෙස වාර්තා වේ.

වගුව 7 - දිස්ත්‍රික්ක අනුව පසුගිය අවුරුදු 5 තුළ ආපදා තත්ත්වයන් බලපෑ ග්‍රාම නිලධාරී කොට්ඨාස වල ව්‍යාප්තිය - 2014

දිස්ත්‍රික්කය	මුළු ග්‍රා.නි. කොට්ඨාස සංඛ්‍යාව	ආපදා තත්ත්වයන් බලපෑ ග්‍රා.නි. කොට්ඨාස	
		සංඛ්‍යාව	%
කොළඹ	557	271	48.7
ගම්පහ	1,177	493	41.9
කළුතර	762	522	68.5
මහනුවර	1,187	733	61.8
මාතලේ	545	385	70.6
නුවරඑළිය	491	352	71.7
ගාල්ල	895	585	65.4
මාතර	650	463	71.2
හම්බන්තොට	576	472	81.9
යාපනය	425	282	66.4
මන්නාරම	153	132	86.3
වවුනියාද	102	100	98.0
මුලතිව්	136	129	94.9
කිලිනොච්චිය	94	82	87.2
මඩකලපුව	346	341	98.6
අම්පාර	503	469	93.2
ත්‍රිකුණාමලය	228	205	89.9
කුරුණෑගල	1,610	1,202	74.7
පුත්තලම	548	393	71.7
අනුරාධපුරය	694	652	93.9
පොළොන්නරුව	294	263	89.5
බදුල්ල	567	454	80.1
මොණරාගල	319	269	84.3
රත්නපුර	575	314	54.6
කෑගල්ල	573	284	49.6
එකතුව	14,007	9,847	70.3

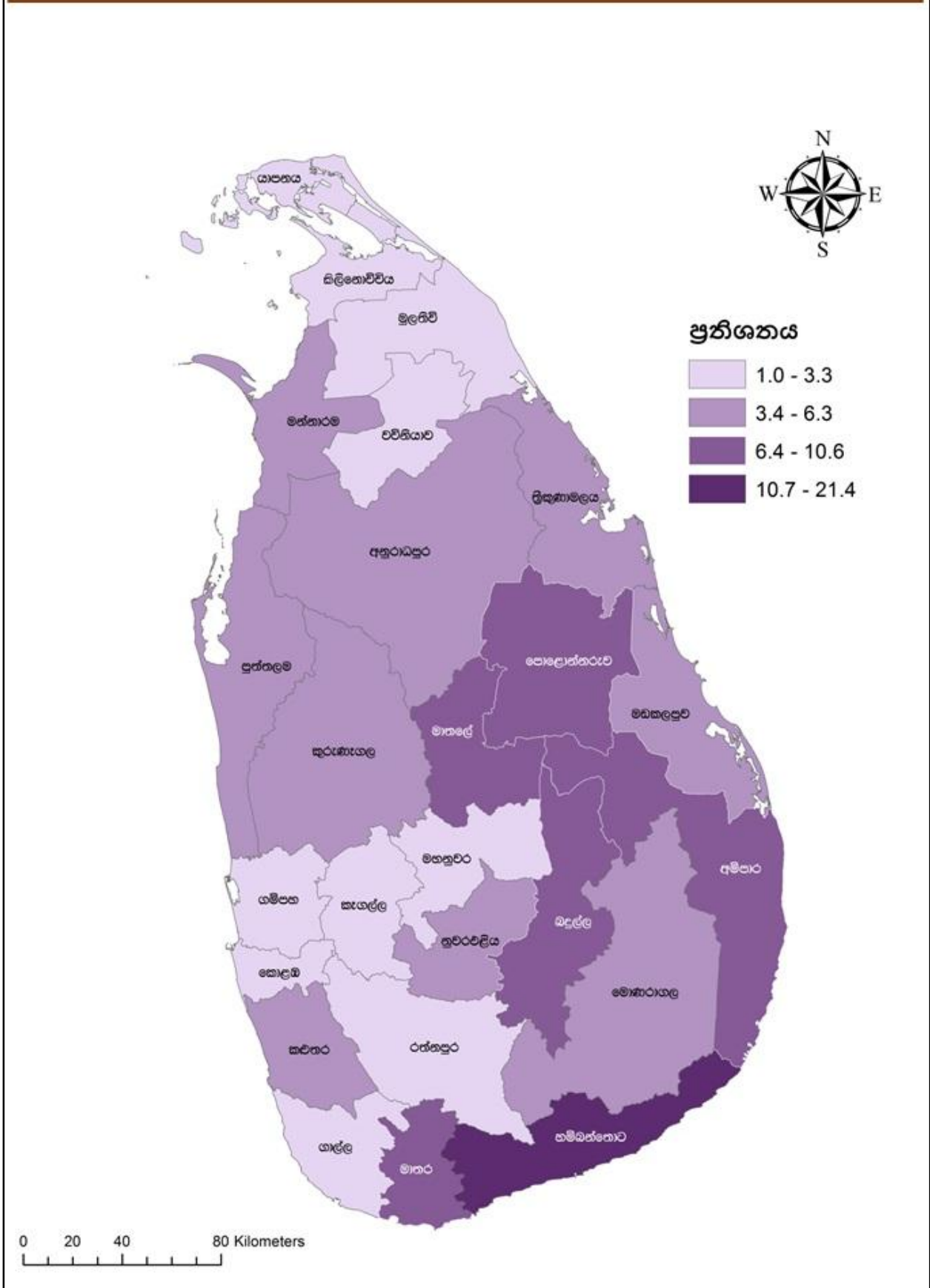
පසුගිය වසර 5 තුළ මුළු ග්‍රාම නිලධාරී කොට්ඨාස වලින් 70% කට යම්කිසි ආපදා තත්ත්වයක් බලපා ඇත. හම්බන්තොට, මන්නාරම, වවුනියාව, මුලතිව්, කිලිනොච්චිය, මඩකලපුව, අම්පාර, ත්‍රිකුණාමලය, අනුරාධපුරය, පොළොන්නරුව, බදුල්ල හා මොණරාගල යන දිස්ත්‍රික්ක වල මුළු ග්‍රාම නිලධාරී කොට්ඨාස වලින් 80% කට වඩා වැඩි ද මාණයකට පසුගිය වසර 5 තුළ යම් ආපදා තත්ත්වයක්/ තත්ත්වයන් බල ඇත.

වගුව 8 - පසුගිය අවුරුදු 5 තුළ බලපෑ ආපදා තත්ත්වයන් හා දිස්ත්‍රික්ක අනුව ග්‍රාම නිලධාරී කොට්ඨාස සංඛ්‍යාව - 2014

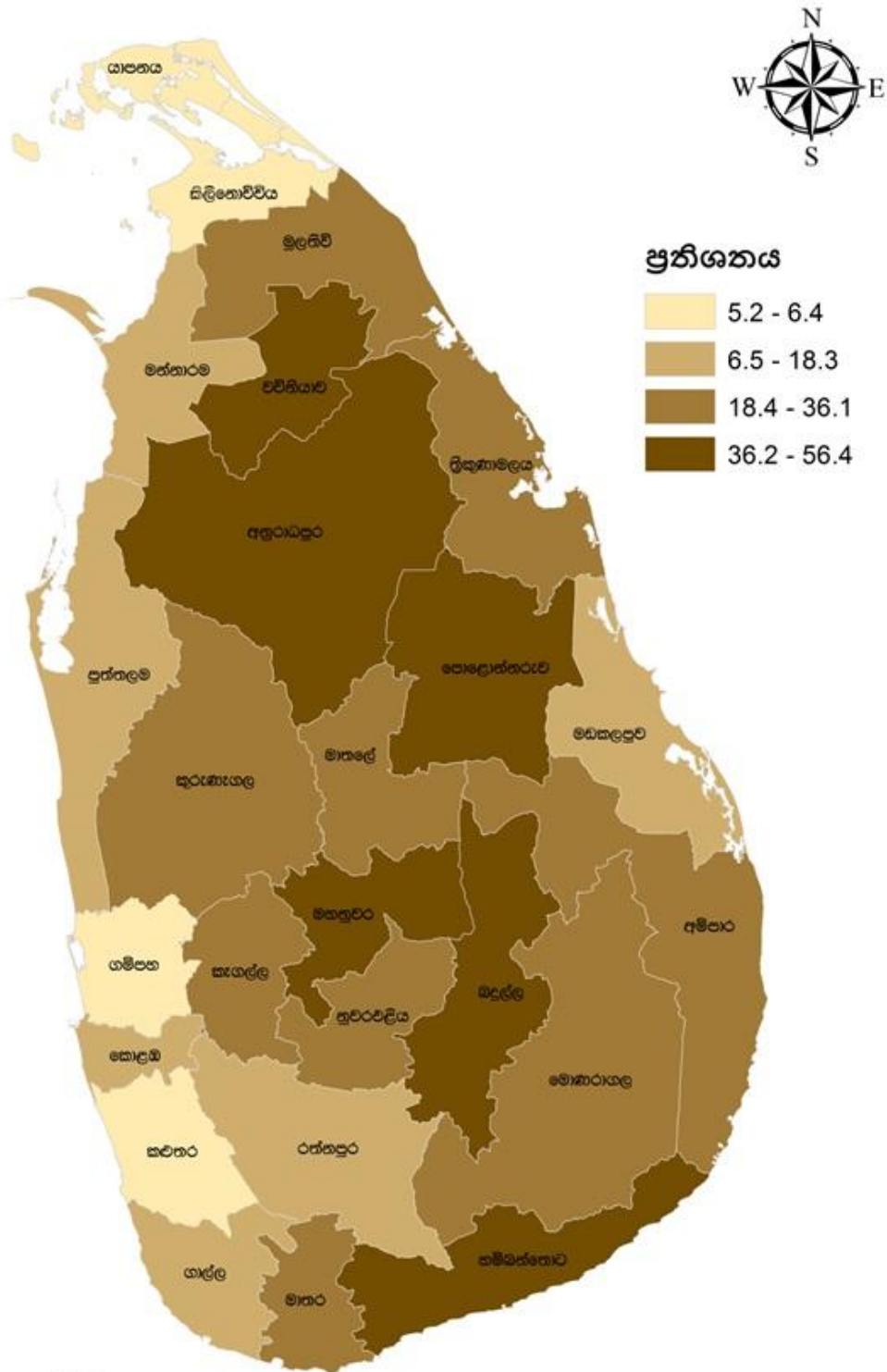
දිස්ත්‍රික්කය	ආපදා තත්ත්වයන් බලපෑ ග්‍රාම නිලධාරී කොට්ඨාස සංඛ්‍යාව					
	නියඟය	ගංවතුර	පළිබෝධ උවදුර	දැඩි සුළං	වන සතුන්ගෙන් හානි	වෙනත් උවදුරු
කොළඹ	10	181	13	32	62	43
ගම්පහ	42	353	28	72	62	41
කළුතර	80	379	33	124	46	125
මහනුවර	327	45	35	55	505	272
මාතලේ	232	89	40	29	197	111
නුවරඑළිය	112	65	19	108	137	168
ගාල්ල	212	303	13	245	130	40
මාතර	112	150	51	193	188	85
හම්බන්තොට	325	182	123	79	270	29
යාපනය	249	98	14	43	24	28
මන්නාරම	117	102	6	8	28	5
වවුනියාදි	97	84	1	17	41	0
මුලතිව්	116	98	3	9	35	9
කිලිනොච්චිය	78	51	2	1	6	7
මඩකලපුව	224	329	14	14	63	4
අම්පාර	259	379	42	27	142	15
ත්‍රිකුණාමලය	156	154	9	24	64	4
කුරුණෑගල	1,015	346	95	69	404	69
පුත්තලම	253	208	31	51	73	23
අනුරාධපුරය	583	425	39	47	299	13
පොළොන්නරුව	207	183	27	25	143	8
බදුල්ල	269	50	60	84	320	194
මොණරාගල	248	25	20	57	109	8
රත්නපුර	104	158	12	59	93	80
කෑගල්ල	90	66	18	24	166	89
එකතුව	5,517	4,503	748	1,496	3,607	1,470

පසුගිය අවුරුදු 5 තුළ ග්‍රාම නිලධාරී කොට්ඨාස 5,517 ක නියඟය, 4,503 ක ගංවතුර, 3,607 ක වනසතුන්ගෙන් වන හානි, 1,496 ක දැඩි සුළං හා 748 ක පළිබෝධ උවදුර බලපා ඇත. වවුනියාව, මුලතිව්, අනුරාධපුර සහ කිලිනොච්චිය යන දිස්ත්‍රික්ක වල මුළු ග්‍රාම නිලධාරී කොට්ඨාස වලින් පිළිවෙලින් 95%, 85%, 84% හා 83% කට නියඟය බලපා ඇති අතර මඩකලපුව හා වවුනියාව දිස්ත්‍රික්ක වල මුළු ග්‍රාම නිලධාරී කොට්ඨාස වලින් පිළිවෙලින් 95% හා 82% කට ගංවතුර බලපා ඇත.

සිතියම 7 - දිස්ත්‍රික්ක අනුව, පසුගිය අවුරුදු 5 තුළ පලිබෝධ උවදුර බලපෑ
 ග්‍රාම නිලධාරී කොට්ඨාසවල ප්‍රතිශත ව්‍යාප්තිය - 2014



සිතියම 9 - දිස්ත්‍රික්ක අනුව, පසුගිය අවුරුදු 5 කුල කෘෂිකාර්මික කටයුතු සඳහා වන සතුන්ගෙන් හානි සිදුවූ ග්‍රාම නිලධාරී කොට්ඨාසවල ප්‍රතිශත ව්‍යාප්තිය - 2014



0 20 40 80 Kilometers

සිතියම 15- දිස්ත්‍රික්ක අනුව, ණය ලබා ගැනීමේ පහසුකම් ඇති ආයතන සහිත ග්‍රාම නිලධාරී කොට්ඨාසවල ප්‍රතිශත ව්‍යාප්තිය - 2014

